ÍNDICE DE PLANOS

01 SITUACIÓN E EMPRAZAMENTO	1/1000 1/3000 1/30000
02 ESTADO ACTUAL. ÁMBITO DA INTERVENCIÓN	1/500
03 PLANTA ORDENACIÓN	1/500
04 PLANO DE REPLANTEO. DEFINICIÓN XEOMÉTRICA	1/500
05 PLANO DE PENDIENTES	1/500
06 DESPECE PAVIMENTOS	1/500
07 XARDINERÍA	1/500
08 SEÑALÉTICA E ACCESIBILIDADE. PLANTA XERAL	1/500
09 SEÑALÉTICA E ACCESIBILIDADE. GLORIETA	1/200 1/50
10 SECCIÓNS XERAIS. S1_S2	1/50
11 SECCIÓNS XERAIS. S3_S4	1/50
12 SECCIÓNS XERAIS. S5	1/50
13 DETALLES	1/25 1/50
14 MIRADOIRO CRUCEIRO	1/25 1/100
15 PRAZA BARRANQUEIRA E ESPAZO SECADOIRO	1/25 1/50 1/100
16 ENTRADAS MAR TIPO 1	1/25 1/100
17 ENTRADAS MAR TIPO 2_3	1/25 1/100
18 PRAZA PORTO E APARCAMENTO-ARBOREDA	1/25 1/100 1/125
19 MIRADOIRO TENDEDEIRO E ZONA ACCESO PRAIA PASEO BORDE	1/25 1/125
20 APARCAMENTO PORTO E ROTONDAS R1_R2	1/25 1/100 1/200
21EDIFICIO. PLANTAS BAIXA E CUBERTA	1/75 1/200
ACABADOS, TABIQUERÍA, COTAS E CARPINTERÍAS. SUPERFICIES	
22 EDIFICIO. ALZADOS E SECCIÓNS	1/75
23 EDIFICIO. SECCIÓNS CONSTRUTIVAS	1/25
24 EDIFICIO. CARPINTERÍAS EXTERIORES I	1/40
25 EDIFICIO. CARPINTERÍAS EXTERIORES II	1/40
26 EDIFICIO. CARPINTERÍAS EXTERIORES III E INTERIORES	1/40
E01 EDIFICIO. ESTRUTURA: ESQUEMA DE CIMENTACIÓN	1/20 1/30 1/100
E02 EDIFICIO. ESTRUTURA: ESQUEMA DE CUBERTA	1/20 1/30 1/100
E03_1 EDIFICIO. ESTRUTURA: CADRO VIGAS CUBERTA 1	1/30 1/75 1/250
E03_2 EDIFICIO. ESTRUTURA: CADRO VIGAS CUBERTA 2	1/30 1/75 1/250
E04 ESTRUTURA MIRADOIRO CRUCEIRO	1/25 1/100
E05 ESTRUTURA SECADOIRO	1/25 1/100
E06 ESTRUTURA ENTRADAS MAR TIPO 1	1/25 1/100
E07 ESTRUTURA ENTRADAS MAR TIPO 2_3	1/25 1/100
E08 ESTRUTURA MIRADOIRO TENDEDEIRO	1/25 1/100
E09 PREFABRICADOS	1/10 1/25 1/50 1/350
I01_1 INSTALACIONS REDE DE PLUVIAIS	1/500
I01_2 REDE DE PLUVIAIS: PERFÍS DE SANEAMENTO	
I02 INSTALACIÓNS REDE DE FECAIS	1/500
I02_2 REDE DE FECAIS: PERFÍS DE SANEAMENTO	
I03 INSTALACIÓNS ABASTECEMENTO AUGA E REGO	1/500
I04 INSTALACIÓNS ELECTRICIDADE	1/500
I05 INSTALACIÓNS ELECTRICIDADE DETALLES	1/5 1/10 1/15 1/25
ARQUETAS BAIXA E MEDIA TENSIÓN	
I06 INSTALACIÓNS ALUMEADO	1/500
I07 INSTALACIÓNS LUMINARIAS	1/100 1/500
I08 INSTALACIÓNS COMUNICACIÓNS	1/500
I09 EDIFICIO. INSTALACIÓNS SANEAMENTO	1/125
I10 EDIFICIO. INSTALACIÓNS FONTANERÍA	1/125
I11 EDIFICIO. INSTALACIÓNS VENTILACIÓN	1/125
ESQUEMA DE PRINCIPIO	
I12 EDIFICIO. INSTALACIÓNS ELECTRICIDADE	1/125
ESQUEMA. UNIFILAR LOCAL 1. LOCAL 2	
I13 EDIFICIO. INSTALACIÓNS ELECTRICIDADE	1/125
POSTA A TERRA	
I14 EDIFICIO. INSTALACIÓNS ELECTRICIDADE	1/125
I15 EDIFICIO. INSTALACIÓNS INCENDIOS	1/125

NOTA: Todos los pies de firma que aparecen en apartados, páginas y planos, se consideran firmados con la firma digital única del documento.

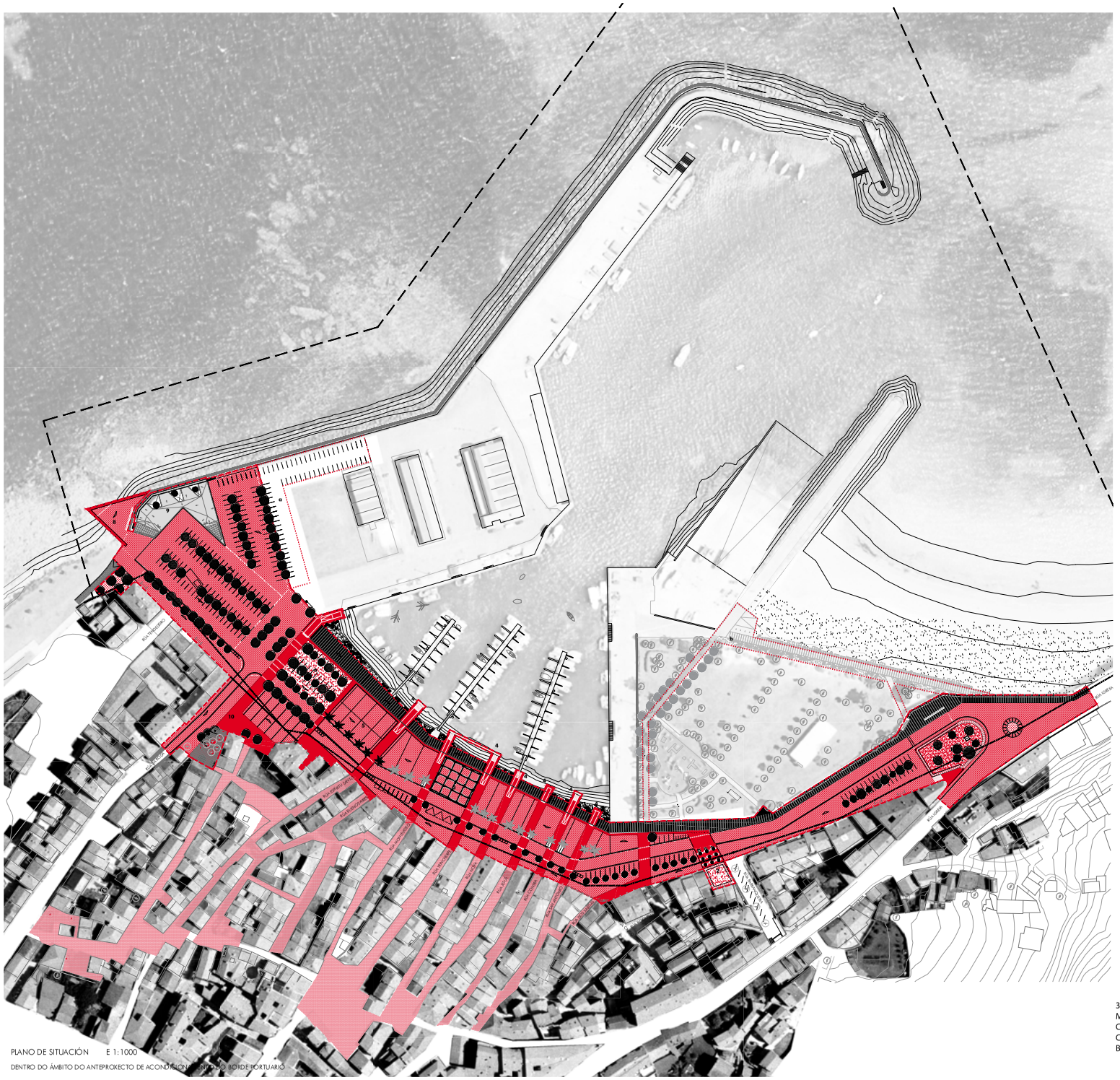

PLANO DE SITUACIÓN E 1:1000

DENTRO DO ÁMBITO DO ANTEPROXECTO DE ACONDICIONAMENTO DO BORDE PORTUARIO

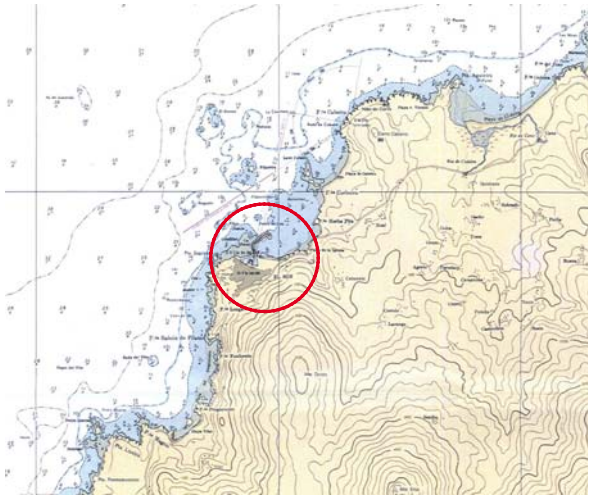

SITUACIÓN PROXECTO EN MAPA E 1:30000

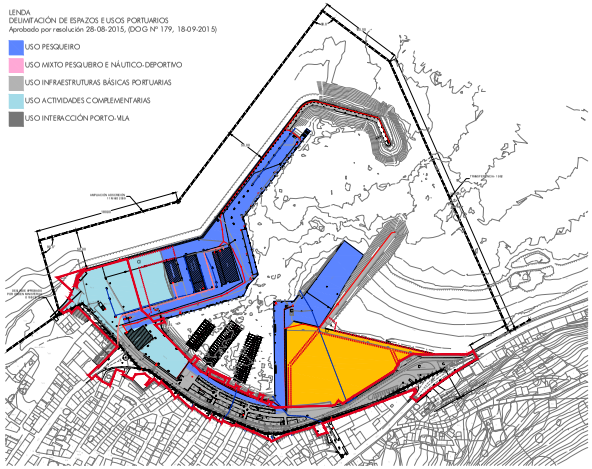

SITUACIÓN DO PROXECTO DENTRO DO PLAN DE USOS DO PORTO E 1:3000

1	MIRADOIRO CRUCEIRO
2	PRAZA BARRANQUEIRA
3	ESPAZO SECADOIRO
4	ENTRADAS MAR
5	PRAZA PORTO
6	APARCAMENTO-ARBOREDA
7	APARCAMENTO PORTO
8	MIRADOIRO TENDEDEIRO
9	EDIFICIO SERVIZOS NÁUTICOS
10	PRAZA DA RODA

LÍMITE ZONAS DE SERVIZO PORTUARIO:

DESLINDE INTERIOR

DESLINDE EXTERIOR

ÁMBITO PROXECTO	25.843,24 m²
-TITULARIDAD PORTOS	21.040,97 m²
-TITULARIDAD CONCELLO	
TOTAL	3.739,46 m²
PRAZA DA RODA (**10**)	1.400,40 m²
-ZONA AFECCIÓN AXE	1.062,81 m²

INTERVENCIÓNS FÓRA DO ÁMBITO (PREVISTA FASE POSTERIOR)

a APARCAMENTO TEMPORAL 62 PRAZAS 1.471,17 m²

b ACCESO E BORDE PRAIA 1.088,07 m²

PROXECTO CONSTRUTIVO

ACONDICIONAMENTO DO BORDE PORTUARTIO

PORTO DO SON

NOVEMBRO 2018

SITUACIÓN E EMPRAZAMENTO

ESCALAS:

1:1.000/1:3.000/1:30.000

01

33303246M MARIA COVADONGA CARRASCO (R: B70019310)

Firmado digitalmente por 33303246M MARIA COVADONGA CARRASCO (R: B70019310)
Fecha: 2018.12.14 11:17:15 +01'00'

Portos de Galicia

XUNTA DE GALICIA
CONSELLERIA DO MAR

PROMOTOR: PORTOS DE GALICIA / Director proxecto: Pedro Urquijo Gómez

ARQUITECTOS: CREUSeCARRASCO arquitectos S.L.P.