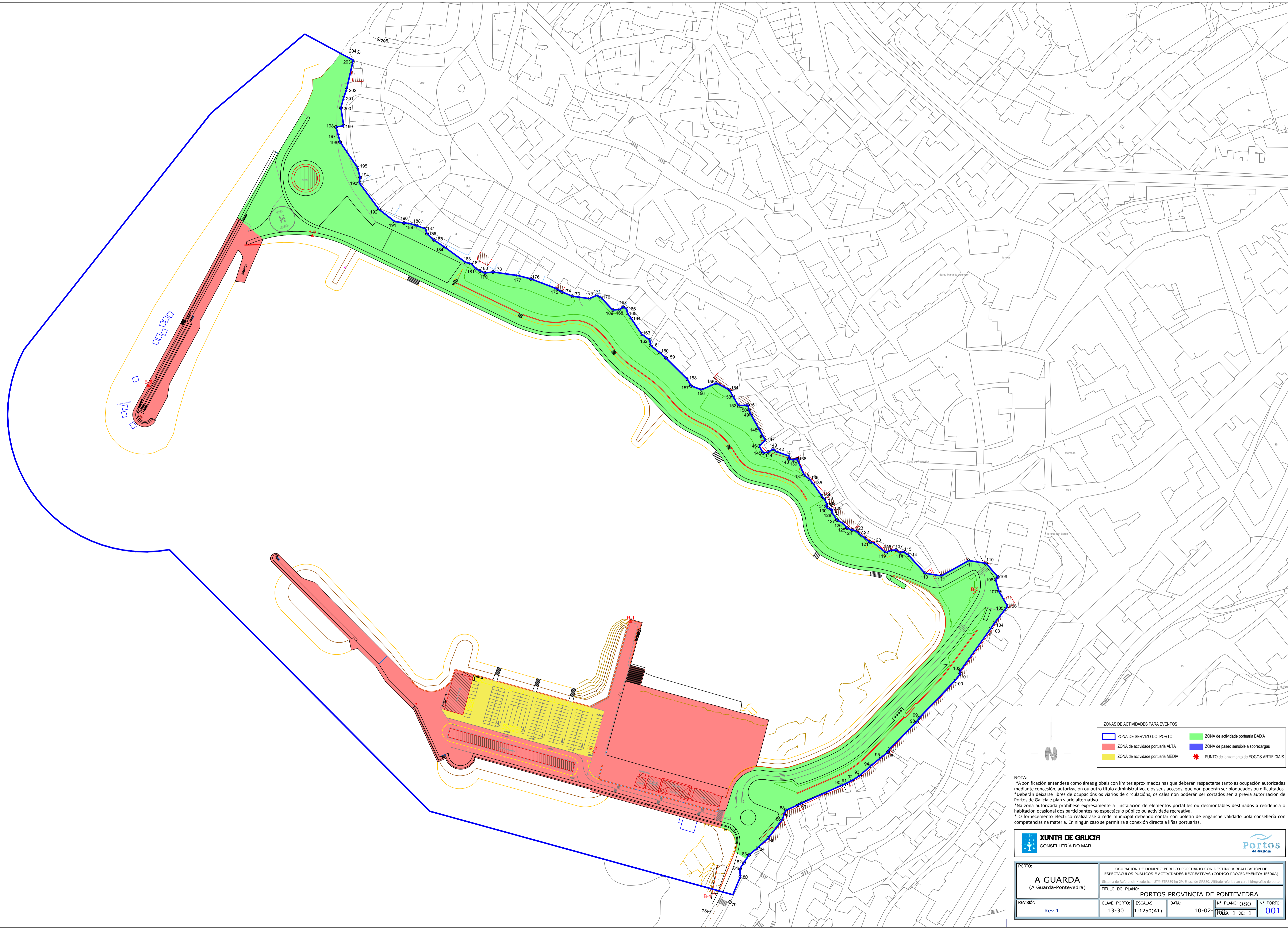




As representacións contidas neste plano son unha representación gráfica, aproximada realizada segundo a documentación cartográfica e fotogramétrica existente, e non se garante a súa exactitude. O Concello de Pontevedra non se responsabiliza do uso que se faga desta información.



ZONAS DE ACTIVIDADES PARA EVENTOS

 	ZONA DE SERVICIO DO PORTO	 	ZONA de actividade portuaria BAIXA
 	ZONA de actividade portuaria ALTA	 	ZONA de paseo sensible a sobrecargas
 	ZONA de actividade portuaria MEDIA	*	PUNTO de lanzamento de FOGOS ARTIFICIAIS

NOTA:
 *A zonificación enténdese como áreas globais con límites aproximados nas que deberán respectarse tanto a ocupación autorizada mediante concesión, autorización ou outro título administrativo, e os seus accesos, que non poderán ser bloqueados ou dificultados.
 *Deberán deixarse libres de ocupacións os viarios de circulación, os cales non poderán ser cortados sen a previa autorización de Portos de Galicia e plan viario alternativo.
 *Na zona autorizada prohibese expresamente a instalación de elementos portátiles e desmontables destinados a residencia ou habitación ocasional dos participantes no espectáculo público ou actividade recreativa.
 *O fornecemento eléctrico realizarase a rede municipal debendo contar con boletín de enganche validado pola consellería con competencias na materia. En ningún caso se permitirá a conexión directa a liñas portuarias.

 XUNTA DE GALICIA CONSELLERÍA DO MAR	 Portos de Galicia
--	--

PORTO: A GUARDA (A Guarda-Pontevedra)	OCUPACIÓN DE DOMINIO PÚBLICO PORTUARIO CON DESTINO A REALIZACIÓN DE ESPECTÁCULOS PÚBLICOS E ACTIVIDADES RECREATIVAS (CODIGO PROCEDIMENTO: 1F500A) <small>Subsistema de Información Xeográfica: UTM-ETRS89 / UTM 29Q, Datum: ETRS89, Altimetria referida ao zero hidrográfico do porto</small>				
REVISIÓN: Rev.1	TÍTULO DO PLANO: PORTOS PROVINCIA DE PONTEVEDRA	CLAVE PORTO: 13-30	ESCALAS: 1:1250(A1)	DATA: 10-02-2024	Nº PLANO: 080 FOLIA 1 DE 1
					Nº PORTO: 001