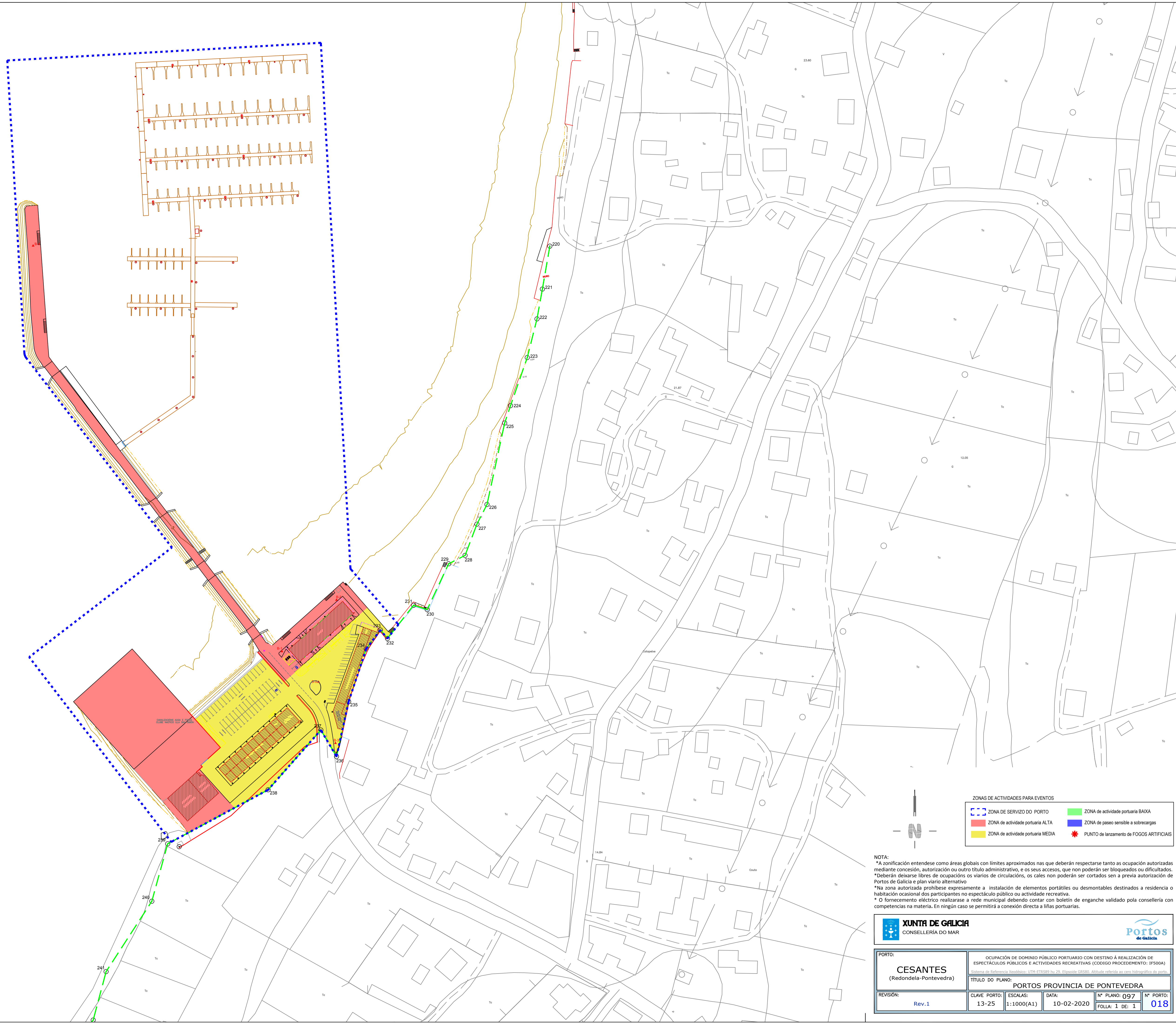



As representacións contidas neste plano son unha representación gráfica, aproximada realizada segundo o documento técnico correspondente, e non se garante a súa exactitude. O usuario deberá verificar a información antes de tomar decisións. O autor non se responsabiliza por ningunha consecuencia derivada do uso non autorizado deste documento.




ZONAS DE ACTIVIDADES PARA EVENTOS

- ZONA DE SERVIZO DO PORTO
- ZONA de actividade portuaria ALTA
- ZONA de actividade portuaria MEDIA
- ZONA de actividade portuaria BAIXA
- ZONA de paseo sensible a sobrecargas
- * PUNTO de lanzamento de FOGOS ARTIFICIAIS

NOTA:
 *A zonificación enténdese como áreas globais con límites aproximados nas que deberán respectarse tanto as ocupación autorizadas mediante concesión, autorización ou outro título administrativo, e os seus accesos, que non poderán ser bloqueados ou dificultados.
 *Deberán deixarse libres de ocupacións os viarios de circulación, os cales non poderán ser cortados sen a previa autorización de Portos de Galicia e plan viario alternativo.
 *Na zona autorizada prohibese expresamente a instalación de elementos portátiles ou desmontables destinados a residencia ou habitación ocasional dos participantes no espectáculo público ou actividade recreativa.
 *O fornecemento eléctrico realizarase a rede municipal debendo contar con boletín de enganche validado pola consellería con competencias na materia. En ningún caso se permitirá a conexión directa a liñas portuarias.



XUNTA DE GALICIA
CONSELLERÍA DO MAR



Portos
de Galicia

PORTO:	CESANTES (Redondela-Pontevedra)				
REVISIÓN:	Rev.1	CLAVE PORTO:	13-25	ESCALAS:	1:1000(A1)
TÍTULO DO PLANO:	PORTOS PROVINCIA DE PONTEVEDRA				
DATA:	10-02-2020	Nº PLANO:	097	Nº PORTO:	018
FOLLA:	1 DE 1				