

As informacións contidas neste plano son unha representación gráfica aproximada realizada segundo o documento de condicións de concurso e non se garante a súa exactitude. A Xunta de Galicia non se responsabiliza de ningunha maneira das consecuencias derivadas do uso non autorizado deste documento.

TRANSFERENCIA - 1.982

Rampa de Seixo

B-3  
A

B-2  
A

B-1  
A

DESLINDE APROBADO  
POR ORDEN MINISTERIAL  
O 13/03/2.002

65

66

67

68

63

62

61

60

59







C

C



P

P

ZONAS DE ACTIVIDADES PARA EVENTOS

	ZONA DE SERVIZO DO PORTO		ZONA de actividade portuaria BAIXA
	ZONA de actividade portuaria ALTA		ZONA de paseo sensible a sobrecargas
	ZONA de actividade portuaria MEDIA		PUNTO de lanzamento de FOGOS ARTIFICIAIS

NOTA:  
 \*A zonificación enténdese como áreas globais con límites aproximados nas que deberán respectarse tanto a ocupación autorizada mediante concesión, autorización ou outro título administrativo, e os seus accesos, que non poderán ser bloqueados ou dificultados.  
 \*Deberán deixarse libres de ocupacións os viarios de circulación, os cales non poderán ser cortados sen a previa autorización de Portos de Galicia e plan viario alternativo.  
 \*Na zona autorizada prohibese expresamente a instalación de elementos portátiles ou desmontables destinados a residencia ou habitación ocasional dos participantes no espectáculo público ou actividade recreativa.  
 \*O fornecemento eléctrico realizarase a rede municipal debendo contar con boletín de enganche validado pola consellería con competencias na materia. En ningún caso se permitirá a conexión directa a liñas portuarias.

 <b>XUNTA DE GALICIA</b> CONSELLERÍA DO MAR	 <b>Portos</b> de Galicia
--	--

PORTO: <b>O SEIXO</b> (Mugardos-A Coruña)	OCUPACIÓN DE DOMINIO PÚBLICO PORTUARIO CON DESTINO Á REALIZACIÓN DE ESPECTÁCULOS PÚBLICOS E ACTIVIDADES RECREATIVAS (CODIGO PROCEDIMENTO: IF500A)				
REVISIÓN: Rev.1	CLAVE PORTO: 12-06	ESCALAS: 1:500(A1)	DATA: 10-02-2020	Nº PLANO: 046	Nº PORTO: 046
TÍTULO DO PLANO: <b>PORTOS PROVINCIA DA CORUÑA</b>		FOLLA: 1 DE: 1			