

EMPLAZAMIENTO E.: 1/1.000

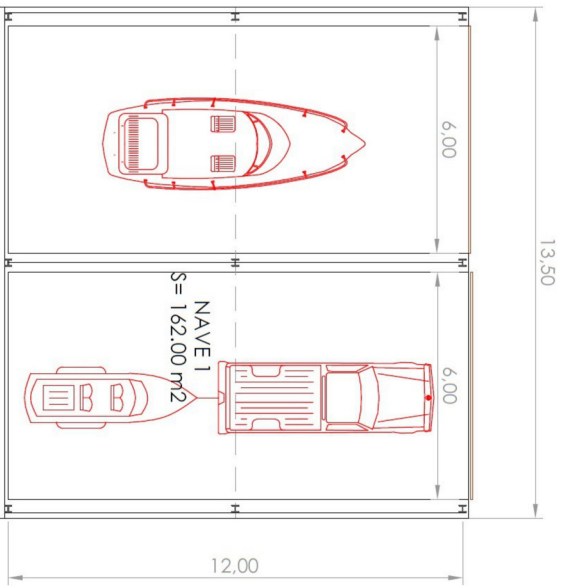
ANÁLISE DAS EDIFICIACIÓNS DO TÍTULO ADMINISTRATIVO

SUPERFICIES CONSTRUIDAS DOS EDIFICIOS SEGUN USOS (m ²)		
SUP. OCUP. (m ²)	162,00	NAVE
ALTURA MÁXIMA (m)	7,48	SUP. PECHADA
PLANTA BAIXA	162,00	162,00
SUPERFICIES TOTAIS	162,00	162,00

COORDENADAS

Sistema de Referencia Xeodésico: UTM-ETRS89 nu 29, Elipsoide GRS80, Altura referida ao ceiro hidrográfico do porto.

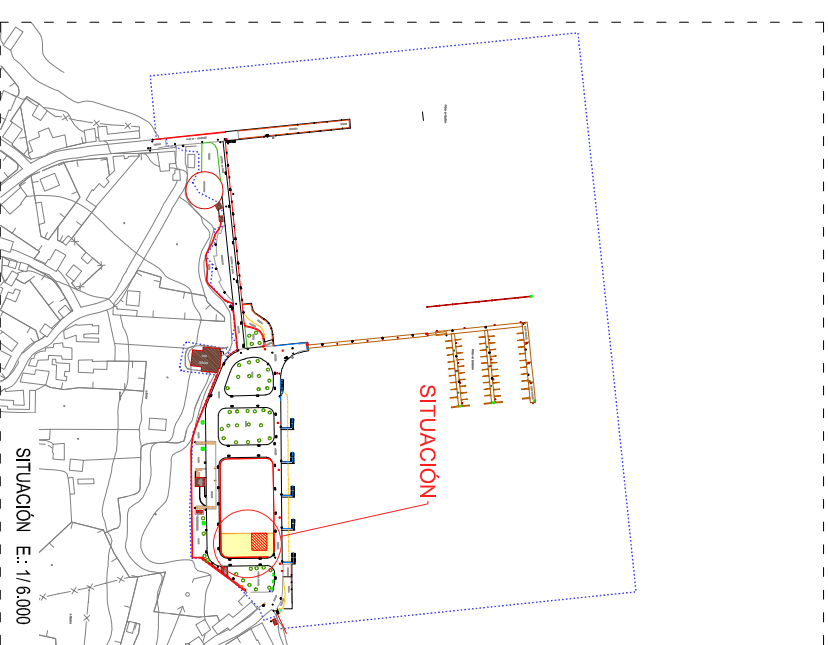
PUNTO	Posición X	Posición Y
01	565192,766	4812636,119
02	565207,172	4812636,339
03	565211,816	4812631,274
04	565212,135	4812599,867
05	565207,549	4812594,078
06	565193,194	4812593,952



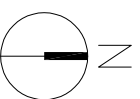
PLANTA PROXECTO E.: 1/1.200



ALZADO PROXECTO E.: 1/1.250



SITUACION E.: 1/16.000



* Segundo o Artigo 184.2 do Real Decreto 876/2014, de 10 de outubro, polo que se aproba o Regulamento Xeral de Costas:

ANÁLISE DE OCUPACIÓN DE SUPERFICIES DO TÍTULO ADMINISTRATIVO (m²) E INSTALACIÓNS

INSTALACIÓNS	Dispoñ. de Instalación	Conecta con rede Portos de Galicia	Número de contador	Lonxitude (m)	* Ancho da gabia (m)	Superficie ocupada instalac. (m ²)	Símbolo de instalac. e contador	DESCRIPCIÓN ZONA	
Electricidade	-	-	-	0,00	0,00	0,00	E	IE	
Auga	-	-	-	0,00	0,00	0,00	A		
Gas	-	-	-	0,00	0,00	0,00	G		
Saneamento	-	-	-	0,00	0,00	0,00	S		
Pluviais	-	-	-	0,00	0,00	0,00	P		
Comunicacións	-	-	-	0,00	0,00	0,00	C		
Outras (indican)	-	-	-	0,00	0,00	0,00	O		
TOTAL				0,00	0,00	0,00			
TIPO SUPERFICIE	SUBTIPO SUPERFICIE	ZONA DE VALORACIÓN							
TERRA	Existente	790,00							
	Novo recheo	0,00							
	Solterada	0,00							
	Rampa	0,00							
	Foso	0,00							
AÉREA	Voo	0,00							
AUGA	Lámina de auga	0,00							
TOTAL AMBITO CONCESIÓN		790,00							

--- ZONA DE SERVIZO DO PORTO

--- LINHA DE DESLINDE DPMT



MANIÑOS-BARALLOBRE
FENE - A CORUÑA

PORTO: FENE - A CORUÑA

PORTO:	TIPO DE TÍTULO:	CONCESIÓN	TITULAR:	CONFARARIA DE PESCADORES DE BARALLOBRE
CLAVE TÍTULO ADMINISTRATIVO:	NOME DO TÍTULO:	OCUPACIÓN DO D.P.P. EN SUPERFICIE CON DESTINO A CONSTRUCCIÓN DUNHA NAVE PARA LIMPEZA E PMTADO DE EMBARCACIÓNS.		
CLAVE PORTO:	NOME DO PLANO:	INICIO TRÁMITE		

CLAVE TÍTULO ADMINISTRATIVO:	CLAVE PORTO:	ESCALAS:	DATA:	Nº PLANO:
12-28	12-28	1/1.000 1/6.000	Setembro 2024	1
				DE: 1