

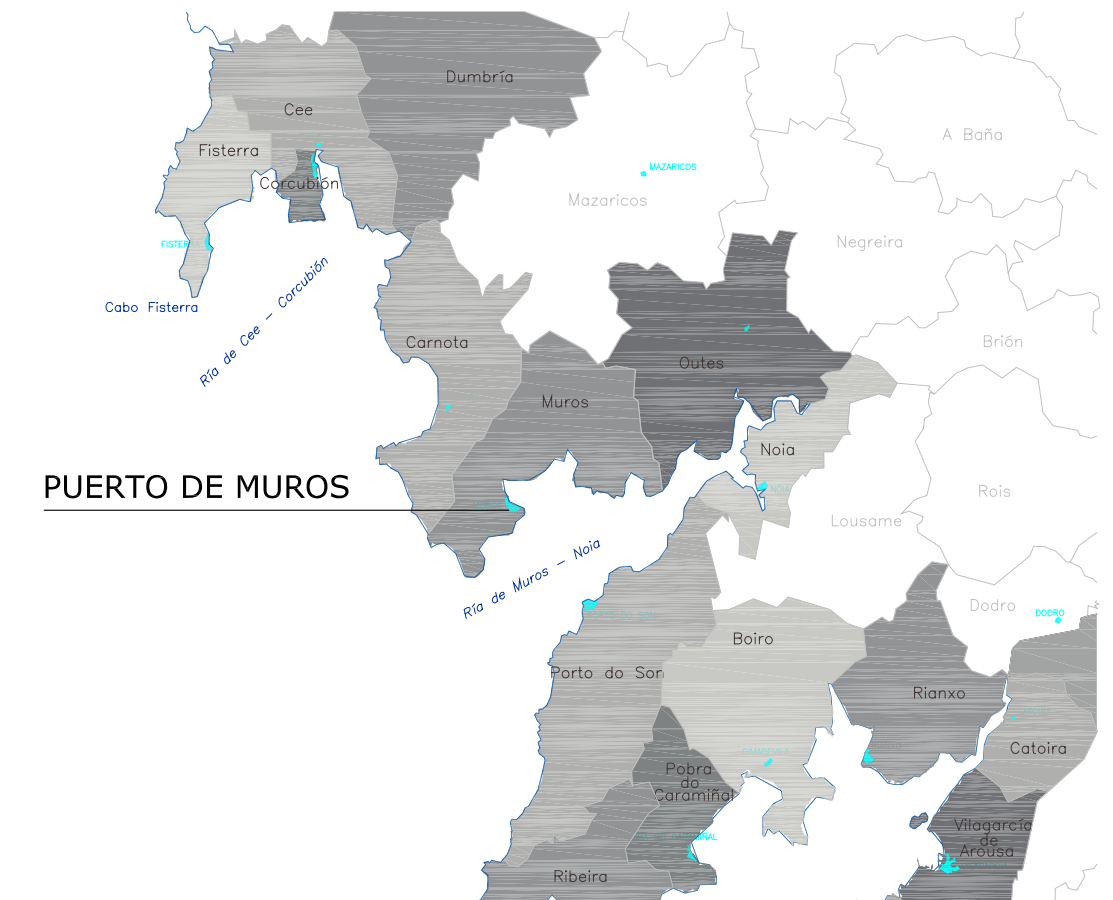
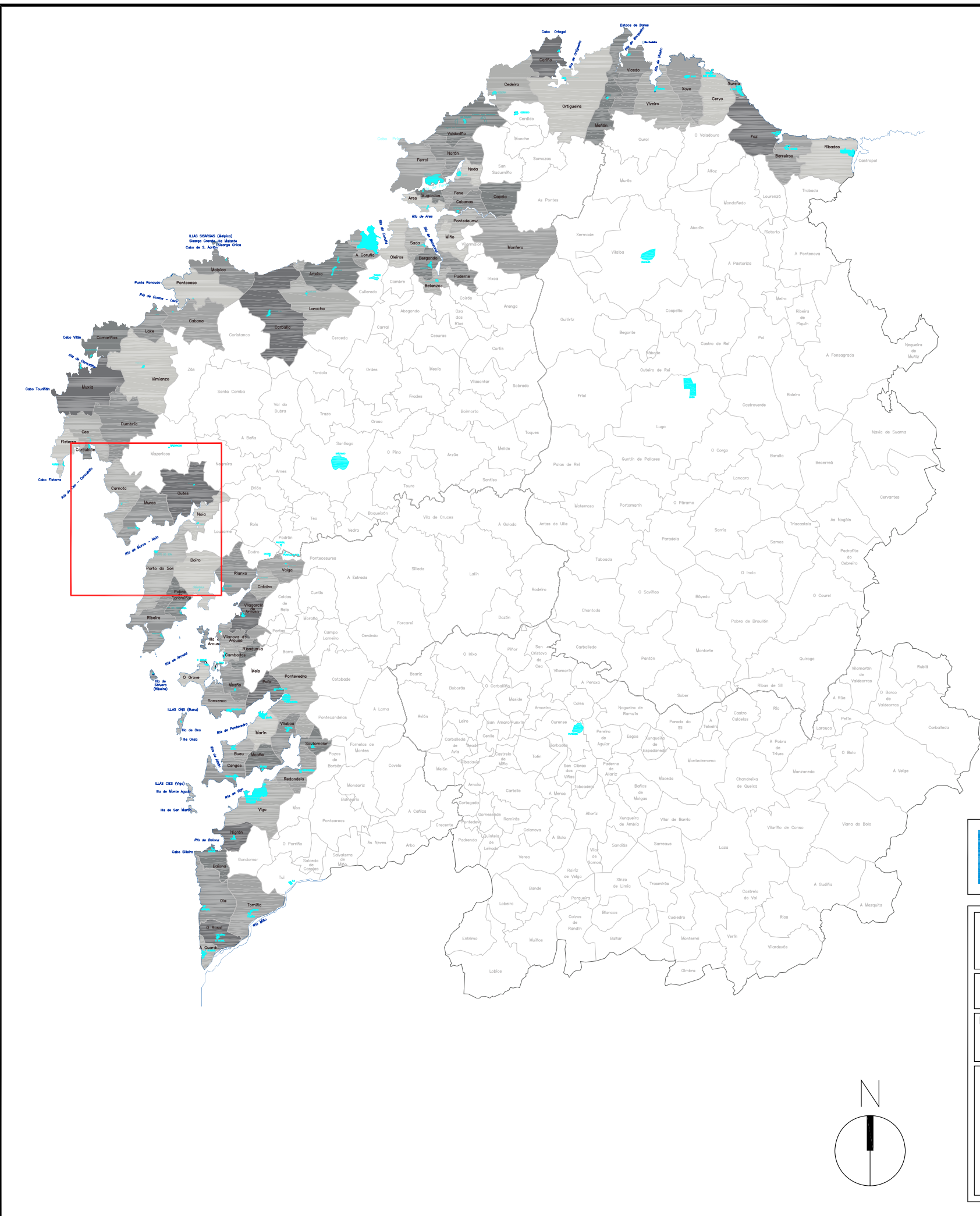


PLANOS





INDICE

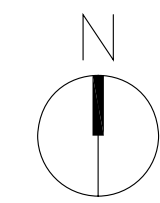
1. SITUACIÓN Y EMPLAZAMIENTO
 2. ESTADO ACTUAL
 3. ZONAS DE PROTECCIÓN Y RECURSOS MARINOS
 4. DELIMITACIÓN DE LA ZONA DE SERVICIO Y SUPERFICIES
 5. DELIMITACIÓN DE USOS
-



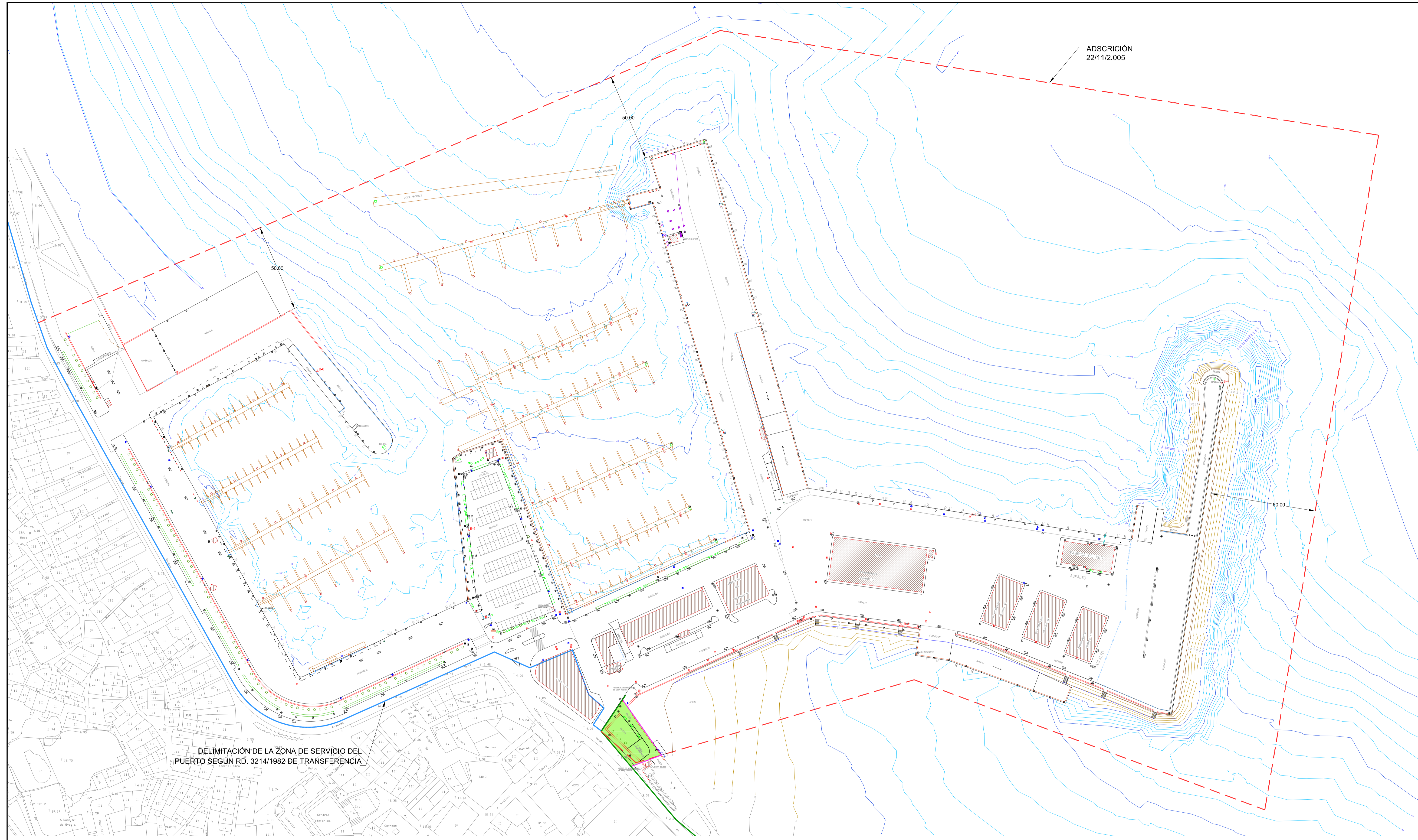
**DELIMITACIÓN DE ESPACIOS Y USOS PORTUARIOS
EN EL PUERTO DE MUROS (MUROS)**

TÍTULO DEL PLANO:					SITUACIÓN				
PUERTO:	MUROS MUROS - A CORUÑA	CLAVE PUERTO:	12-38	ESCALAS:	1/1.000	FECHA:	JULIO 2017	Nº PLANO:	1
								HOJA:	1 DE 1

JEFE DEPARTAMENTO DE PLANIFICACIÓN PORTUARIA  ANDRÉS CERVANTES REFOJOS	JEFA ÁREA DE EXPLOTACIÓN Y PLANIFICACIÓN  ANA ISABEL CALZADILLA BOUZÓN
---	---

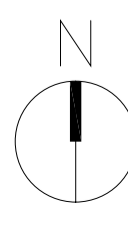


ADSCRICIÓN
22/11/2.005



DELIMITACIÓN DE LA ZONA DE SERVICIO DEL
PUERTO SEGÚN RD. 3214/1982 DE TRANSFERENCIA

- DESLINDE DE DOMINIO PÚBLICO MARÍTIMO TERRESTRE
- DELIMITACIÓN DE LA ZONA DE SERVICIO SEGÚN RD 3214/1982 DE TRANSFERENCIA
- DELIMITACIÓN DE LA ZONA DE SERVICIO
- TERRENOS DE LA ADMINISTRACIÓN GENERAL DEL ESTADO AFECTADA AL MINISTERIO DE DEFENSA Y FUERA DE LA ZONA DE SERVICIO DEL PUERTO SUP. 620 m² (DENTRO DE LA ZONA DEL PUERTO OCUPA LA SUP. 356 m²)



LEYENDA

Ins. ABASTECIMIENTO ● ARQUETA ABASTECIMIENTO ● BOCA DE INCENDIO ● ARQUETA CONTADOR-ABASTEC. ● ARQUETA TOMA DE AUGA ● BOCA DE REGO	Ins. SANEAMIENTO ● POZO SANEAMIENTO RESIDUAIS ● POZO SANEAMIENTO PLUVIAIS ● DESAGUE PLUVIAIS ● SUMIDOIRO ● CAZ FORMIGÓN	Ins. COMBUSTIBLE ● ARQUETA COMBUSTIBLE Ins. FORZA ● TORRE ELECTRICA ● ARMARIO ELECTRICO ● TOMA ELECTRICA ● ARQUETA ELECTRICA	Ins. MOBILIARIO URBAN ● PAPELEIRA ● BANCO ● MONOLITO ● BOLARDO TRAFICO ● CABINA TELEFONO ● FONTE ● DUCHA ● ARBORE ● XARDINEIRA MADEIRA ● FLOREIRO
Ins. ALUMEADO ● ARQUETA ALUMEADO ● FAROLA ● LUMINARIA ● LUMINARIA EMPOTRADA ● PROYECTOR ● POSTE BALIZA ● POSTE ELECTRICO	Ins. TELECOMUNICACIONES ● POSTE TELEFÓNICO ● ARQUETA TELECOMUNICACIONES Ins. GAS ● ARMARIO GAS ● ARQUETA GAS	Ins. ELEMENTOS PORTUARIOS ● BOLARDO ● BITA ● GANCHO ● ARGOLA ● ESCALA GATO ● ROSARIO ● DEFENSA GAUCHO ● PILOTE PANTALÁN ● GUINDASTRE ● BALIZA	Ins. SEGURIDADE ● EXTINTOR
Ins. AUGA-ENERXÍA ● ARQUETA AUGA-ENERXIA ● TOMA AUGA-ENERXIA	Ins. INDETERMINADA ● ARQUETA INDETERMINADA		

XUNTA DE GALICIA
CONSELLERÍA DO MAR

Portos
de Galicia

DELIMITACIÓN DE ESPACIOS Y USOS PORTUARIOS EN EL PUERTO DE MUROS (MUROS)

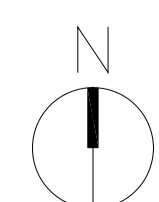
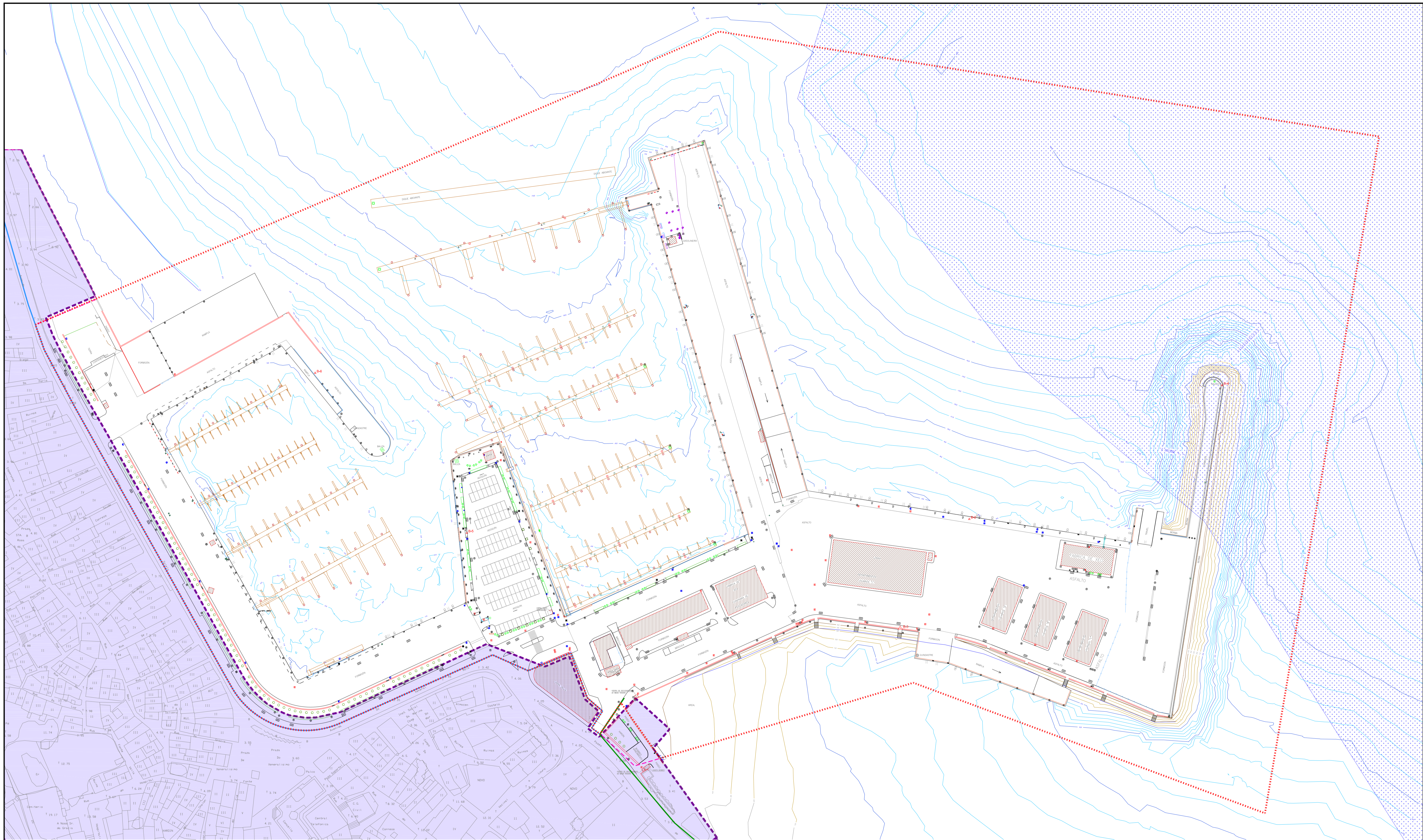
TÍTULO DEL PLANO: ESTADO ACTUAL

PUERTO: MUROS MUROS - A CORUÑA	CLAVE PUERTO: 12-38	ESCALAS: 1/1.000	FECHA: JULIO 2017	Nº PLANO: 2	HOJA: 1 DE: 1
--------------------------------	---------------------	------------------	-------------------	-------------	---------------

JEFE DEPARTAMENTO DE PLANIFICACIÓN PORTUARIA JEFE AREA DE EXPLOTACIÓN Y PLANIFICACIÓN

ANDRÉS CERVANTES REFOJOS

ANA ISABEL CALZADILLA BOUZÓN

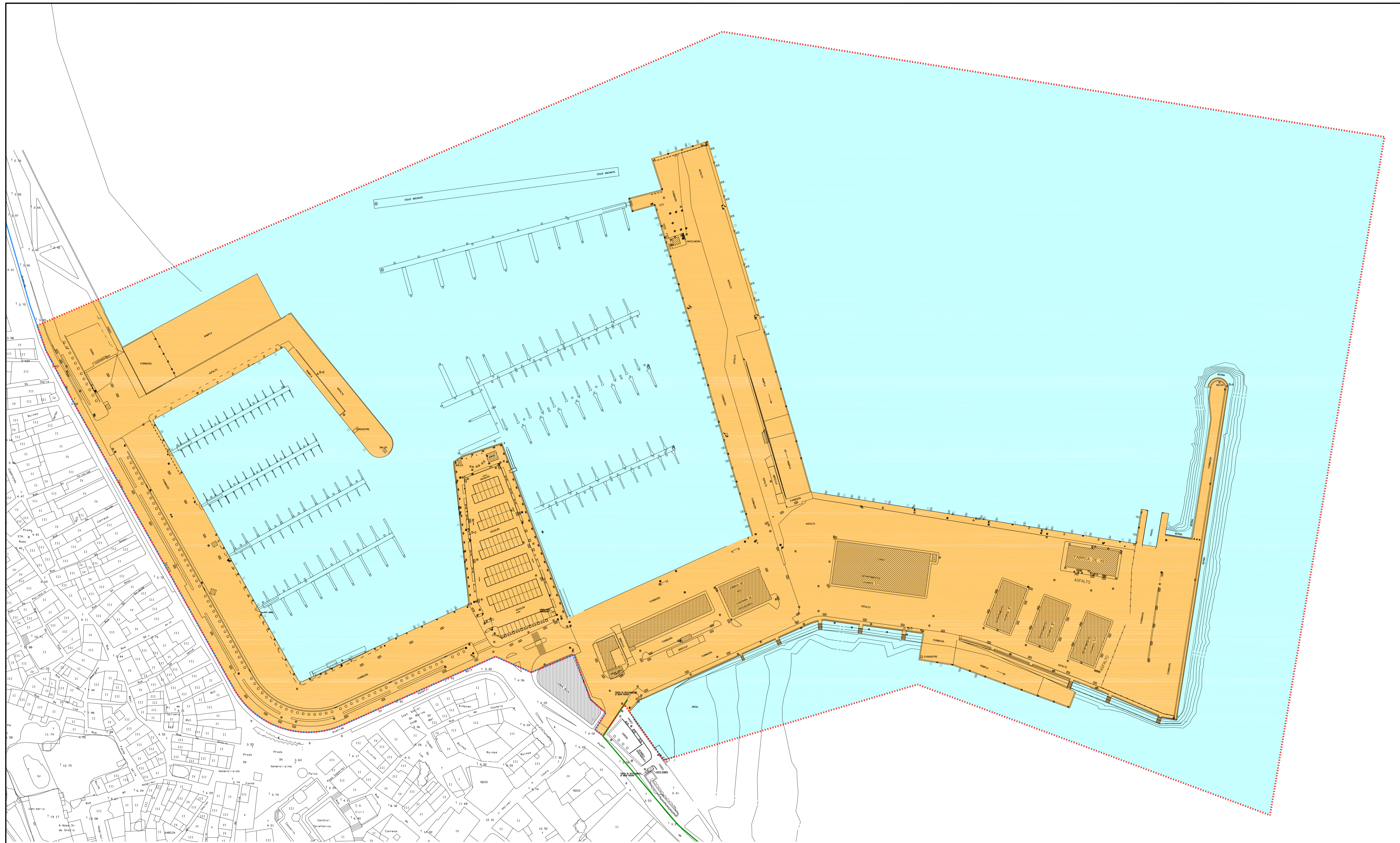


- LINEA DE DESLINDE DE DOMINIO PÚBLICO MARÍTIMO-TERRESTRE
- DELIMITACIÓN DE LA ZONA DE SERVICIO SEGÚN RD 3214/1982 DE TRANSFERENCIA
- - - - - DELIMITACION DE LA ZONA DE SERVICIO
- RECURSOS MARINOS**
- BANCO DE BIVALVOS "Porto de Muros"
- OTRAS ZONAS DE PROTECCIÓN**
- ÁMBITO DEL PLAN ESPECIAL DE PROTECCIÓN DEL CONJUNTO HISTÓRICO ARTÍSTICO DE MUROS
- ÁMBITO DEL CONJUNTO HISTÓRICO ARTÍSTICO DE MUROS

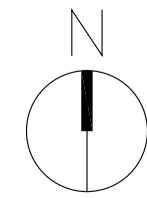
XUNTA DE GALICIA
 CONSELLERÍA DO MAR

DELIMITACIÓN DE ESPACIOS Y USOS PORTUARIOS EN EL PUERTO DE MUROS (MUROS)
ZONAS DE PROTECCIÓN Y RECURSOS MARINOS

TÍTULO DEL PLANO:				Nº PLANO: 3
PUERTO: MUROS MUROS - A CORUÑA	CLAVE PUERTO: 12-38	ESCALAS: 1/1.000	FECHA: JULIO 2017	HOJA: 1 DE: 1
JEFE DEPARTAMENTO DE PLANIFICACIÓN PORTUARIA		JEFE AREA DE EXPLOTACIÓN Y PLANIFICACIÓN		
ANDRÉS CERVANTES REFOJOS		ANA ISABEL CALZADILLA BOUZÓN		



- LINEA DE DESLINDE DE DOMINIO PÚBLICO MARÍTIMO-TERRESTRE
- DELIMITACIÓN DE LA ZONA DE SERVICIO SEGÚN RD 3214/1982 DE TRANSFERENCIA
- ⋯ DELIMITACIÓN DE LA ZONA DE SERVICIO DEL PUERTO
SUPERFICIE: 232.760 m²
- ZONA TERRESTRE
SUPERFICIE: 59.992 m²
- LAMINA DE AGUA
SUPERFICIE: 172.768 m²

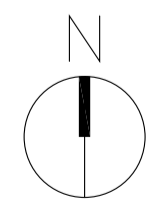
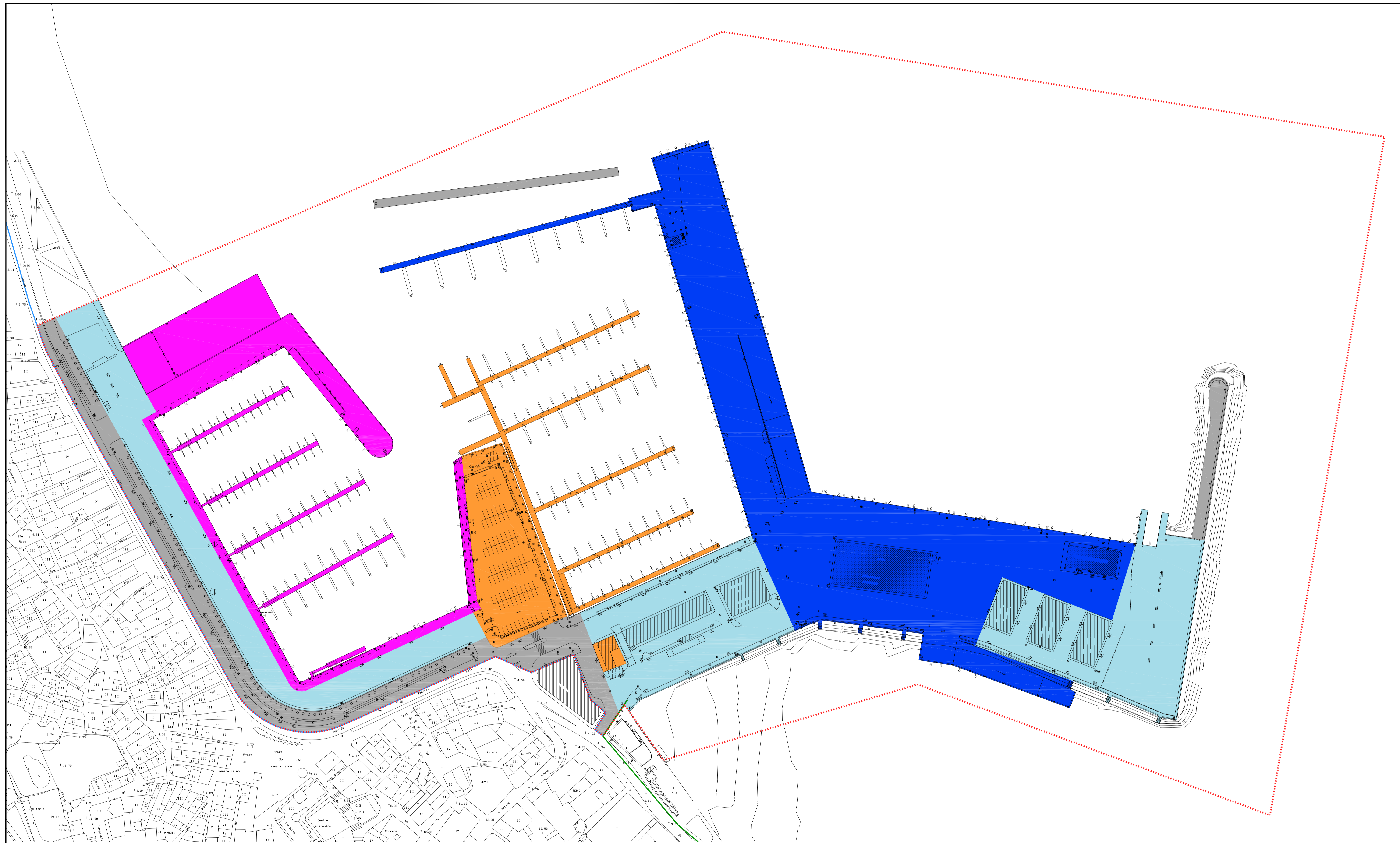


XUNTA DE GALICIA
 CONSELLERÍA DO MAR

Portos
 de Galicia

DELIMITACIÓN DE ESPACIOS Y USOS PORTUARIOS EN EL PUERTO DE MUROS (MUROS)

TÍTULO DEL PLANO:			
ZONA DE SERVICIO DEL PUERTO Y SUPERFICIES			
PUERTO:	CLAVE PUERTO:	ESCALAS:	FECHA:
MUROS	MUROS - A CORUÑA	12-38	1/1.000
		JULIO 2017	
		Nº PLANO: 4	
		HOJA: 1 DE: 1	
JEFE DEPARTAMENTO DE PLANIFICACIÓN PORTUARIA		JEFE AREA DE EXPLOTACIÓN Y PLANIFICACIÓN	
ANDRÉS CERVANTES REFOJOS		ANA ISABEL CALZADILLA BOUZÓN	



USOS PROPUESTOS DEUP MUROS	SUPERFICIE ZONA TERRESTRE	SUPERFICIE LAMINA DE AGUA
USO COMPLEMENTARIO	19.874 m ²	
USO NAUTICO DEPORTIVO	4.250 m ²	1.811 m ² (*)
USO INFRAESTRUCTURAS BÁSICAS DEL PUERTO	7.196 m ²	685 m ² (*)
USO MIXTO PESQUERO - NAUTICO DEPORTIVO	7.184 m ²	439 m ² (*)
USO PESQUERO - MEJILLONERO	21.488 m ²	94 m ² (*)
TOTAL ZONA DE SERVICIO TERRESTRE	59.992 m²	
TOTAL ZONA DE SERVICIO LÁMINA DE AGUA	172.768 m²	
SUPERFICIE TOTAL ZONA DE SERVICIO DEL PUERTO	232.760 m²	

(*) La superficie de pantalanes se indica a título informativo, no computando esta a los efectos del plan por tratarse de instalaciones flotantes para atraque, no consolidadas como superficies terrestres.



XUNTA DE GALICIA
CONSELLERÍA DO MAR



DELIMITACIÓN DE ESPACIOS Y USOS PORTUARIOS EN EL PUERTO DE MUROS (MUROS)

TÍTULO DEL PLANO:

USOS PROPUESTOS

PUERTO: MUROS MUROS - A CORUÑA	CLAVE PUERTO: 12-38	ESCALAS: 1/1.000	FECHA: JULIO 2017	Nº PLANO: 5	HOJA: 1 DE: 1
---	------------------------	---------------------	----------------------	----------------	---------------

Abur

ANDRÉS CERVANTES REFOJOS

ISABEL

ANA ISABEL CALZADILLA BOUZÓN