

ANEXOS

ANEXOS

ANEXO Nº 1: REPORTAJE FOTOGRÁFICO

ANEXO Nº 2: DESLINDE DEL DOMINIO PÚBLICO MARÍTIMO-TERRESTRE

ANEXO Nº 3: ACTAS DE TRANSFERENCIA Y ADSCRIPCIÓN

ANEXO Nº 4: FLOTA DEL PUERTO

ANEXO Nº 5: CONCESIONES Y AUTORIZACIONES

ANEXO Nº1: REPORTAJE FOTOGRÁFICO

INDICE

1.	EVOLUCIÓN DE LAS INSTALACIONES PORTUARIAS.....	2
2.	SITUACIÓN ACTUAL DEL PUERTO	6

1. EVOLUCIÓN DE LAS INSTALACIONES PORTUARIAS

Fuentes: Portos de Galicia y POL (Xunta de Galicia)



2002




2006

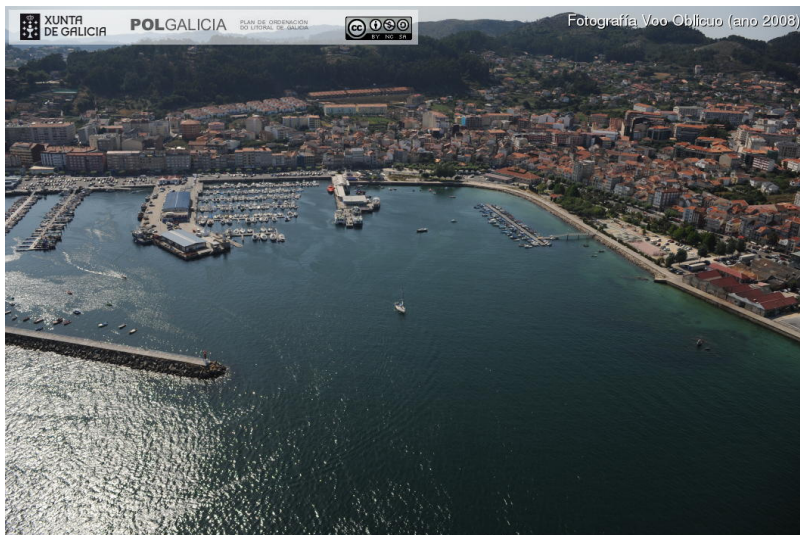
2006

2006

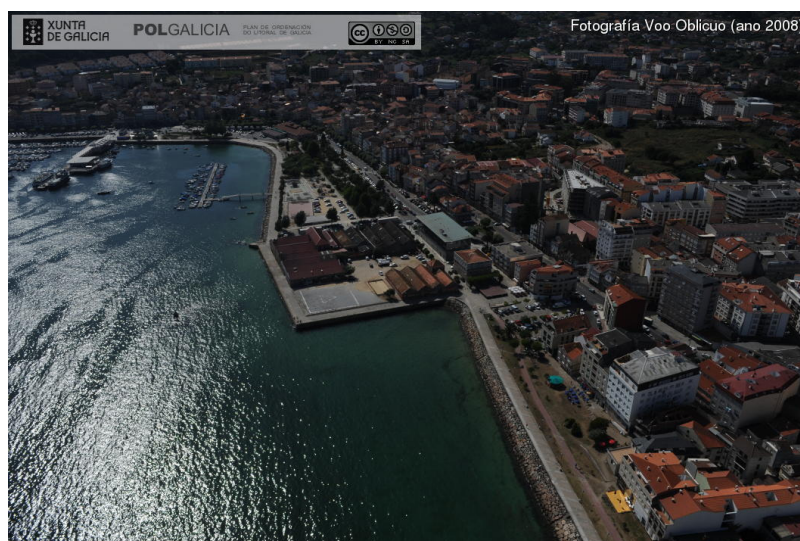
2006



2008



2008




2008



2013



2013



2013



2013



2013



2013

2. SITUACIÓN ACTUAL DEL PUERTO



Vista del espigón del dique y carril bici. Al fondo la playa de Cangas y el paseo marítimo




Vista del muelle pesquero, naves para almacén de pertrechos de pesca y explanada anexa al dique



Zona de varada anexa al dique (I)



Explanada anexa al dique (II)



Explanada anexa al dique (III)



Rampa anexa al dique



Pañol – taller de embarcaciones (Club Náutico Rodeira)



Paseo marítimo con carril bici, vial interior del puerto y departamentos para usuarios



Aparcamiento ubicado entre los departamentos para usuarios y la lonja



Lonja de Cangas



Lonja de Cangas y rampa para descargas



Rampa para descargas



Entrada principal a las dársenas pesquera y náutico-deportiva



Vista del puerto pesquero e instalaciones para almacén de pertrechos de pesca



Edificio de servicios del puerto deportivo



Nave de redes y punto de suministro de combustible para embarcaciones



Pantalanes del puerto deportivo



Instalaciones del Club Náutico y puerto deportivo



Área de aparcamiento, paseo marítimo y puerto deportivo



Muelle comercial



Estación marítima



Pantalanes para embarque de pasajeros



Estación de autobuses



Estación de autobuses y oficina de información turística



Instalaciones de juego infantil y paseo marítimo



Mercado Municipal



Mercado Municipal. Vista desde Rúa Eugenio Sequeiros



Vial de acceso al puerto





Vial de acceso al puerto



Gasolinera y vial de acceso al puerto

ANEXO Nº2: DESLINDE DEL DOMINIO PUBLICO MARITIMO – TERRESTRE





Ministerio de Medio Ambiente
Dirección General de Costas

DEMARCAACION DE COSTAS EN GALICIA
SERVICIO DE COSTAS DE PONTEVEDRA
SERVICIO DE GESTION DEL DOMINIO PUBLICO

DESLINDE DEL DOMINIO PUBLICO MARITIMO TERRESTRE
TRAMO
"Desde PUNTA COUSO Y EL TÉRMINO MUNICIPAL de MOANA a lo largo de todo el Termino Municipal de CANGAS"

Término Municipal de : CANGAS

INFORMACION CARTOGRAFICA

PROYECCION Y COORDENADAS U.T.M. - H30D
VUELO FOTOGRAFICO REALIZADO EN FEBRERO DE 1996
APOYO DE CAMPO REALIZADO EN MARZO DE 1996
RESTITUCION Y DIBUJO REALIZADO EN ABRIL DE 1996
COTA REFERENCIAL DE MAREAS BALNAR-VIA EQUINOCCIAL
RESPECTO AL NIVEL MEDIO DEL MAR DE ALICANTE M.

VERTICES RED DE APOYO

BASE Nº X Y Z

GRAFICO DISTRIBUCION DE HOJAS

47	57	58
49	56	55
51	52	54

REF. EXPTE

ESCALA 1/1.000 HOJA Nº 3-55

ESCALA GRAFICA

0 10 20 30 40 50 m


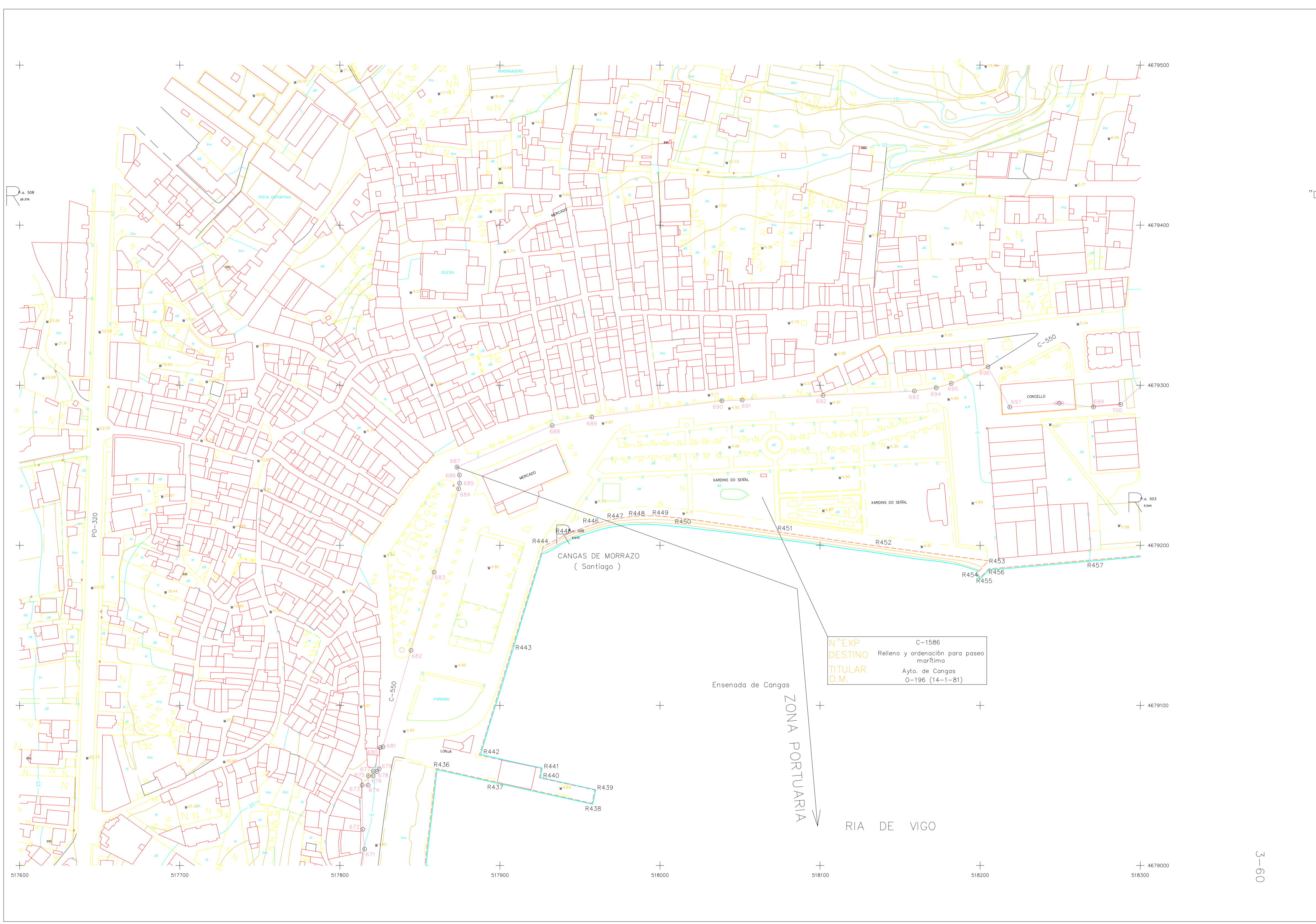
SIGNOS CONVENCIONALES

— LINEA DE AGUA	⊗ HITOS	--- LIMITE PARCELAS COLIGANTES
- - - LINEA DE RIBERA DE MAR	△ VERTICES RED GEODESICA	--- LINEA PERIMETRO CONCESIONES
..... LINEA DE TRANSITO	△ VERTICES REPLANTO	S.U. SUELO URBANO
++ LINEA DE LIMITE DE PROTECCION	S.N.U. SUELO NO URBANO	
--- LINEA DE DESLINDES ANTIGOS APROBADOS CON ANTERIORIDAD		

VERTICES DE LA POLIGONAL DEL DESLINDE					VERTICES DE LA RIBERA DEL MAR						
VERTICE	X	Y	Z	AZIMUT	DIST.	VERTICE	X	Y	AZIMUT	DIST.	
640	517584.049	467847.209	7.720	42553	79.868	367	517576.679	4678106.045	106	2914	39.344
640	517836.077	4678478.249	8.360	25553	79.868	368	517671.803	4678105.294	4	2915	47.334
						369	517620.982	4678143.381	106	6883	4.339
						370	517624.813	4678188.542	106	3062	3.524
						371	517595.330	4678264.828	106	1705	23.920
						374	517620.074	4678285.598	106	1648	34.841
						375	517624.722	4678301.193	106	7333	11.486
						376	517665.438	4678277.006	106	6883	4.339
						377	517671.471	4678276.734	106	3477	8.716
						378	517676.460	4678278.474	106	6574	19.920
						379	517698.019	4678284.293	106	3062	3.524
						380	517785.491	4678295.712	106	4736	4.383
						381	517844.947	4678308.300	106	6559	57.086
						382	517768.643	4678299.627	106	6197	50.920
						383	517787.991	4678304.466	106	6559	57.086
						384	517771.252	4678304.624	106	6197	50.920
						385	517661.007	4678286.358	106	6559	57.086
						386	517626.171	4678291.905	106	6559	57.086
						389	517591.741	4678415.932	106	4274	42.668
						390	517609.255	4678436.717	106	4274	42.668
						391	517620.789	4678465.490	106	4274	42.668
						392	517646.697	4678486.127	106	4274	42.668
						393	517748.343	4678471.123	106	4274	42.668
						400	517802.716	4678451.049	106	4274	42.668

EL INGENIERO TECNICO DE OBRAS PUBLICAS EXAMINADO Y CONFORME EL JEFE DEL SERVICIO DE COSTAS

Fdo. JUAN MERLOS ALARCON de de 1.99 Fdo. JOSE ANTONIO RUEDA CRESPO



Ministerio de Medio Ambiente
Dirección General de Costas

DEMARCACION DE COSTAS EN GALICIA
SERVICIO DE COSTAS DE PONTEVEDRA
SERVICIO DE GESTION DEL DOMINIO PUBLICO

DESLINDE DEL DOMINIO PUBLICO MARITIMO TERRESTRE
TRAMO

"Desde PUNTA COUSO Y EL TERMINO MUNICIPAL de MOAÑA a lo largo de todo el Termino Municipal de CANGAS"

Término Municipal de : CANGAS

INFORMACION CARTOGRAFICA		GRAFICO DISTRIBUCION DE HOJAS									
PROYECCION Y COORDENADAS U.T.M. - HUSO VUELO FOTOGRAFICO REALIZADO EN FEBRERO DE 1996 APOYO DE CAMPO REALIZADO EN MARZO DE 1996 RESTITUCION Y DIBUJO REALIZADO EN ABRIL DE 1996 COTA REFERENCIAL DE MAREAS BAJAMAR-VIA EQUINOCCIAL RESPECTO AL NIVEL MEDIO DEL MAR DE ALICANTE M.		<table border="1"> <tr> <td>61</td> <td>62</td> </tr> <tr> <td>60</td> <td>63</td> </tr> <tr> <td>59</td> <td>60</td> </tr> <tr> <td>57</td> <td>58</td> </tr> </table>		61	62	60	63	59	60	57	58
61	62										
60	63										
59	60										
57	58										
VERTICES RED DE APOYO BASE N° X Y Z		REF. EXPTE ESCALA 1/1.000 HOJA Nº 3-60 ESCALA GRAFICA 0 10 20 30 40 50 m									
SIGNOS CONVENCIONALES --- LINEA DE AGUA ⊗ HITOS --- LIMITE PARCELAS COLINDANTES - - - LINEA DE RIBERA DE MAR △ VERTICES RED GEODESICA --- LINEA PERIMETRO CONCESIONES LINEA DE TRANSITO △ VERTICES REPLANTEO --- S.U. SUELO URBANO --- LINEA DE DESLINDE --- LINEA DE LIMITE DE PROTECCION --- S.U. SUELO NO URBANO +++ LINEA DE DESLINDES ANTIGOS APROBADOS CON ANTERIORIDAD											

VERTICES DE LA POLIGONAL DEL DESLINDE					VERTICES DE LA RIBERA DEL MAR					
VERTICE	X	Y	Z	AZIMUT	DIST.	VERTICE	X	Y	AZIMUT	DIST.
670	517803.952	467928.291	4.810	48716	82.391	435	517852.845	467998.009	49441	63.533
671	517818.452	467920.279	4.800	48716	12.500	436	517862.248	467995.606	49442	37.116
672	517814.365	467920.581	5.000	48716	27.853	437	517894.449	467995.416	49443	32.116
673	517813.533	467920.131	5.000	48716	32.116	438	517937.586	467938.858	49444	62.822
674	517817.650	467920.132	5.000	48716	32.116	439	517950.375	467941.169	49445	63.501
675	517817.819	467920.630	5.000	48716	32.116	440	517924.721	467904.783	49446	35.481
676	517820.707	467920.608	5.250	48717	32.117	441	517925.873	467906.698	49447	63.501
677	517820.831	467920.522	5.250	48717	32.117	442	517889.141	467906.979	49448	36.935
678	517823.144	467920.679	4.800	48717	23.238	443	517905.650	467915.714	49449	69.873
679	517824.585	467920.540	4.800	48717	23.238	444	517927.069	467919.263	49450	66.800
680	517825.110	467923.599	4.800	48717	13.269	445	517942.759	467921.362	49451	17.657
681	517826.914	467924.120	4.800	48717	14.778	446	517955.494	467923.024	49452	15.778
682	517844.447	4679134.379	4.950	48718	50.822	447	517971.809	4679216.522	49453	13.885
683	517858.485	4679183.211	4.830	48718	42.258	448	517984.873	467918.282	49454	18.795
684	517874.217	4679235.331	4.900	48718	54.328	449	517997.424	4679218.524	49455	12.054
685	517874.754	4679238.814	4.900	48718	52.864	450	518016.131	4679216.704	49456	60.407
686	517874.686	4679243.893	4.910	48718	44.887	451	518075.921	4679208.089	49457	66.800
687	517873.136	4679248.910	4.920	48718	35.254	452	518134.694	4679199.716	49458	59.366
688	517932.664	4679274.756	4.900	48719	25.207	453	518205.231	4679190.373	49459	10.886
689	517957.388	4679295.115	4.860	48719	22.809	454	518217.954	4679182.547	49460	11.151
690	518038.614	4679295.294	4.910	48719	81.852	455	518200.167	4679187.877	49461	3.648
691	518051.297	4679295.787	4.920	48719	50.822	456	518205.291	4679185.307	49462	7.865
692	518107.837	4679328.688	4.910	48719	32.116	457	518268.324	4679190.768	49463	63.509
693	518158.904	4679296.387	4.900	48719	37.152					
694	518172.586	4679298.351	4.910	48719	23.889					
695	518181.963	4679301.019	4.930	48719	13.822					
696	518204.882	4679311.522	5.030	48720	23.889					
697	518218.485	4679286.377	5.000	48720	30.955					
698	518249.148	4679288.757	5.000	48720	30.955					
699	518270.771	4679286.396	5.030	48720	21.553					
700	518287.715	4679287.865	5.020	48720	17.618					
Total Distancia					779.155					
Total Acumulado					26837.789					

EL INGENIERO TECNICO DE OBRAS PUBLICAS EXAMINADO Y CONFORME EL JEFE DEL SERVICIO DE COSTAS

Fdo. JUAN MERLOS ALARCON de de 1999 Fdo. JOSE ANTONIO RUEDA CRESPO

ESCALA 1 / 1.000 N.º EXPEDIENTE HOJA Nº 3-60

DEMARCACION DE COSTAS EN GALICIA
SERVICIO DE COSTAS DE PONTEVEDRA

ANEXO Nº3: ACTAS DE TRANSFERENCIA Y ADSCRIPCIÓN

COPIA DEL ACTA DE TRANSFERENCIA A LA COMUNIDAD AUTÓNOMA DE GALICIA (22/09/1983)

JUNTA del PUERTO y RIA de VIGO

A C T A

de

ENTREGA A LA COMUNIDAD AUTONOMICA DE GALICIA, DE LAS OBRAS PORTUARIAS, PROYECTOS Y EXPEDIENTES DE OBRAS, CONCESIONES ADMINISTRATIVAS Y DOCUMENTACION GENERAL DE LOS PUERTOS QUE PASAN A DEPENDER DE LA XUNTA DE GALICIA, EN CUMPLIMIENTO - DEL REAL DECRETO 3214/1982, DE 24 DE JULIO, Y ORDEN DE LA DIRECCION GENERAL DE PUERTOS Y COSTAS, DE 15 DE SEPTIEMBRE DE 1983.



MINISTERIO DE OBRAS PUBLICAS Y URBANISMO

DIRECCION GENERAL DE PUERTOS Y COSTAS

JUNTA DEL PUERTO Y RIA DE VIGO

Relación de puertos y embarcaderos que se entrega a la Comunidad Autónoma de Galicia, como anexo al Acta de fecha 22 de septiembre de 1983

1. Puerto de Cangas.- Comprende la carretera de servicio desde el Mercado Municipal a la gasolinera y ramal hasta el arranque del dique de abrigo, esplanada para lonja, muelle de pasajeros, antiguo dique muelle y rampa de varada y dique de abrigo.
2. Puerto de El-Con-Moaña.- Comprende la rampa de Paredes, muelle de pasajeros y pesquero de Moaña, el dique muelle de El Con y la carretera de servicio entre la rampa de Paredes y el arranque del dique-muelle de El Con, así como el aparcamiento y edificio situados frente a la finca de la Marquesa de Méndez Núñez.
3. Puerto de Meira.- Rellenos realizados desde los caminos de acceso por el Este y por el Oeste, muelle antiguo y dique de abrigo.
4. Puerto de Domayo.- Comprende el camino de acceso al muelle, rampas y el muro y relleno de ribera situados al Oeste del muelle.
5. Puerto de Cesantes (Redondela).- Relleno limitado por la carretera de acceso y la playa, casetas, lonja y dique-muelle.
6. Puerto de Canido.- Comprende el camino de acceso, rampa y dique-muelle y los rellenos realizados frente a la fábrica de conservas de Hrdos.de Floro González, S.A.
7. Muelle de San Adrián.- Comprende la rampa y el espigón desde la llegada del camino de acceso.
8. Rampa de Gundixe.- Rampa y explanada para Lonja. (Sta. Cristina de Cobres)
9. Rampa de Arcade.- Relleno desde el camino de acceso, rampas y lonja.

Vigo, 22 de septiembre de 1983

El Ingeniero Director,

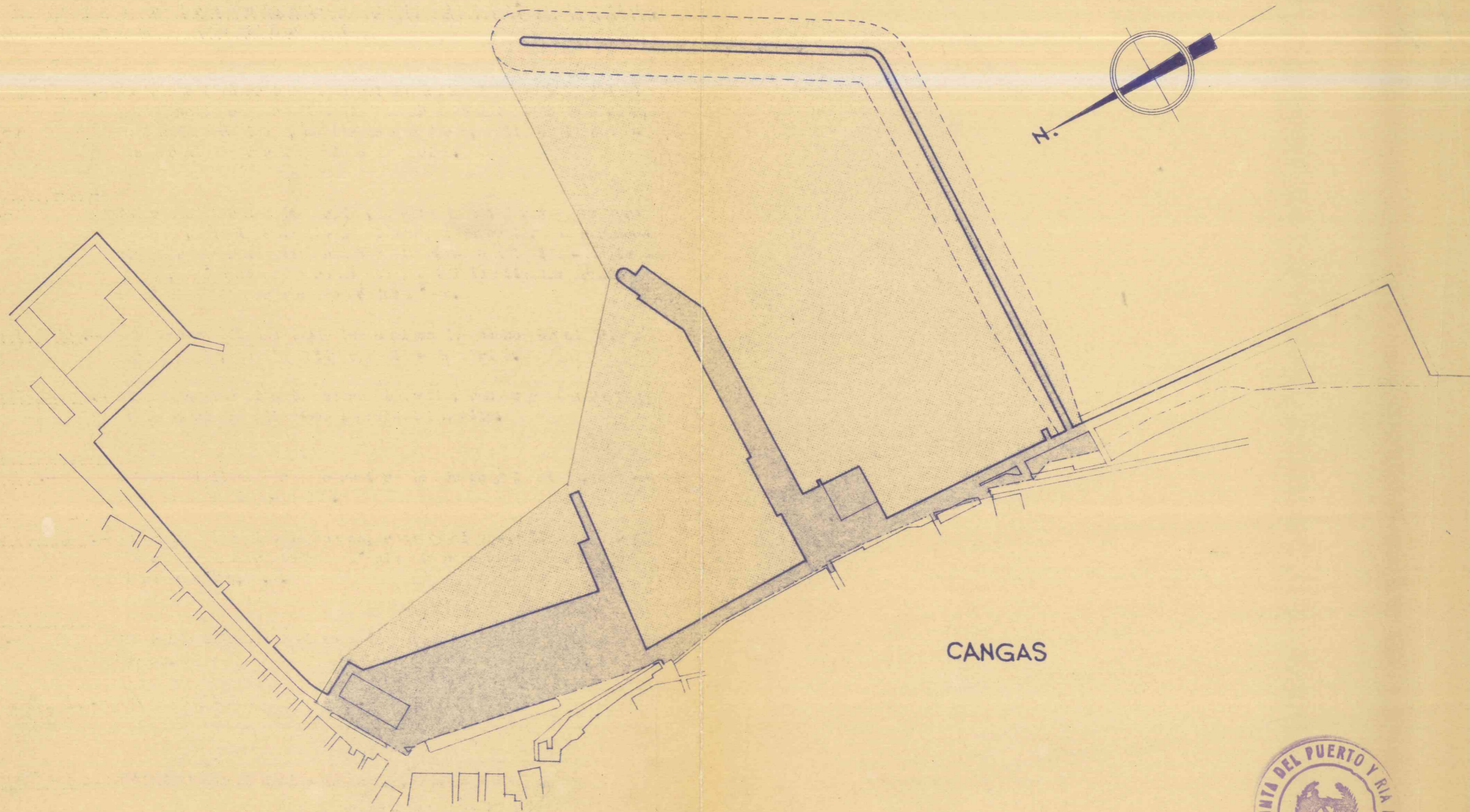
[Firma]
EL PRESIDENTE.

Recibí conforme

POR LA COMUNIDAD AUTONOMA DE GALICIA,



ZONA TERRESTRE
ZONA MARITIMA



CANGAS

ESCALA 1:3.000



COPIA DEL ACTA DE ADSCRIPCIÓN (09/08/2013)



**ACTA DE REGULARIZACIÓN DE LA DELIMITACIÓN DE LOS BIENES DE DOMINIO PÚBLICO
 MARÍTIMO-TERRESTRE OCUPADOS POR EL PUERTO DE CANGAS (TM DE CANGAS,
 PONTEVEDRA) ADSCRITOS A LA COMUNIDAD AUTÓNOMA DE GALICIA**

Reunidos en Cangas (Pontevedra) el día **09 AGO. 2013**

- D^a. Cristina de Paz-Curbera y Llovet, Jefa de Servicio de Costas del Ministerio de Agricultura, Alimentación y Medio Ambiente en Pontevedra.
- D. Alberto Hortas Naveira, en representación de la Consellería de Facenda.
- D. Mateo Ruibal Fernández, Jefe de la Zona Sur de Portos de Galicia, en representación de este Ente Público.

Se procede en este acto a ejecutar las operaciones necesarias para definir los bienes de dominio público marítimo-terrestre a adscribir al ente público Portos de Galicia en cumplimiento de la resolución de la Dirección General de Sostenibilidad de la Costa y del Mar del Ministerio de Agricultura, Alimentación y Medio Ambiente con fecha 28 de mayo de 2013.

La nueva delimitación de los bienes de dominio público marítimo-terrestre adscritos a la Comunidad Autónoma de Galicia, ocupados por el puerto de Cangas, representa un incremento de 30.700,56 m² sobre los 148.795,15 m² que habían sido adscritos, reflejando su delimitación en el plano adjunto para dar cumplimiento en lo dispuesto en el artículo 105 del Real Decreto 147/1989, de 1 de diciembre, por el que se aprueba el Reglamento General para el Desarrollo y Ejecución de la Ley 22/1988, de 28 de julio, de Costas y en el artículo 5 del Real Decreto legislativo 2/2011, de 5 de septiembre, por el que se aprueba el texto refundido de la Ley de Puertos del Estado y de la Marina Mercante

Y para que así conste, se levanta acta y plano, por sextuplicado ejemplar, en el lugar e fecha indicados al comienzo.

POR EL MINISTERIO DE
 AGRICULTURA, ALIMENTACIÓN
 Y MEDIO AMBIENTE

Handwritten signature of D. Cristina de Paz-Curbera y Llovet over a circular blue stamp of the Ministerio de Agricultura, Alimentación y Medio Ambiente.

D^a. Cristina de Paz-Curbera y Llovet

POR LA CONSELLERÍA DE
 FACENDA

Handwritten signature of D. Alberto Hortas Naveira over a circular blue stamp of the Consellería de Facenda.

D. Alberto Hortas Naveira

POR EL ENTE PÚBLICO
 PORTOS DE GALICIA

Handwritten signature of D. Mateo Ruibal Fernández over a circular blue stamp of the Ente Público Portos de Galicia, Zona Sur.

D. Mateo Ruibal Fernández



ZONA DE AMPLIACION
SUP. 30.700,56 m²

COORDENADAS DE PUNTOS SINGULARES
ZONA ADSCRITA

PTO.	X	Y	PTO.	X	Y
2	517960.754	4679153.500	6	518236.1211	4678919.5167
3	517964.3073	4679044.4043	7	518108.1692	4678681.0639
4	518060.6022	4678936.8637	8	518076.3631	4678663.3215
5	518236.1211	4678919.5167	9	517793.1282	4678704.2109
			10	517754.1122	4678716.4540

AMPLIACIÓN DELIMITACIÓN

PTO.	X	Y	PTO.	X	Y
1	517870.352	4679222.195	3	518102.781	4678661.031
2	518277.508	4678912.804	4	517859.063	4678683.521

BASE

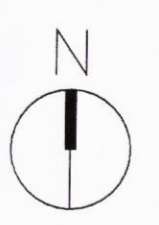
BASE	X	Y	BASE	X	Y
E-1	517892.258	4678887.503	B-4	517882.263	4678715.434
B-2	517838.521	4679055.766	R-1	517988.568	4679053.007
B-3	517966.957	4679065.372			

SIMBOLOGÍA

- DELIMITACIÓN DE LA ADSCRIPCIÓN ACTUAL
- AMPLIACIÓN DELIMITACIÓN DE LA ADSCRIPCIÓN SOLICITADA
- LINEA DE DESLINDE DE D.P.M.T. INCOADA EN ENERO DE 2002 COINCIDENTE CON O.M. DE 31-05-1967 Y O.M. DE 17-11-1972
- HITO DE DESLINDE DE DOMINIO PÚBLICO MARÍTIMO-TERRESTRE

SUPERFICIES

	SUPERFICIE AMPLIACIÓN	30.700,56 m ²
	SUPERFICIE DELIMITACIÓN ACTUAL	148.795,15 m ²



COPIA DEL ACTA DE ADSCRIPCIÓN (12/11/2013)



ACTA DE REGULARIZACIÓN DE LA DELIMITACIÓN DE LOS BIENES DE DOMINIO PÚBLICO MARÍTIMO-TERRESTRE OCUPADOS POR EL PUERTO DE CANGAS (TM DE CANGAS, PONTEVEDRA) ADSCRITOS A LA COMUNIDAD AUTÓNOMA DE GALICIA

Reunidos en Cangas (Pontevedra) el día **12 NOV. 2013**

- D^a. Cristina de Paz-Curbera y Llovet, Jefa de Servicio de Costas del Ministerio de Agricultura, Alimentación y Medio Ambiente en Pontevedra.
- D. Alberto Hortas Naveira, en representación de la Consellería de Facenda.
- D. Mateo Ruibal Fernández, Jefe de la Zona Sur de Portos de Galicia, en representación de este Ente Público.

Se procede en este acto a ejecutar las operaciones necesarias para definir los bienes de dominio público marítimo-terrestre a adscribir al ente público Portos de Galicia en cumplimiento de la resolución de la Dirección General de Sostenibilidad de la Costa y del Mar del Ministerio de Agricultura, Alimentación y Medio Ambiente con fecha 28 de mayo de 2013.

La nueva delimitación de los bienes de dominio público marítimo-terrestre adscritos a la Comunidad Autónoma de Galicia, ocupados por el puerto de Cangas, representa un incremento de 30.700,56 m² sobre los 148.795,15 m² que habían sido adscritos, reflejando su delimitación en el plano adjunto para dar cumplimiento en lo dispuesto en el artículo 105 del Real Decreto 147/1989, de 1 de diciembre, por el que se aprueba el Reglamento General para el Desarrollo y Ejecución de la Ley 22/1988, de 28 de julio, de Costas y en el artículo 5 del Real Decreto legislativo 2/2011, de 5 de septiembre, por el que se aprueba el texto refundido de la Ley de Puertos del Estado y de la Marina Mercante.

Esta acta y plano sustituyen a los firmados el día 09.08.2013 por haberse detectado error cartográfico en la representación del nuevo ámbito de la zona de servicio de puerto de Cangas, aprobada por informe favorable de regularización de adscripción de fecha 28.05.2013.

Y para que así conste, se levanta acta y plano, por sextuplicado ejemplar, en el lugar e fecha indicados al comienzo.

POR EL MINISTERIO DE AGRICULTURA, ALIMENTACIÓN Y MEDIO AMBIENTE


 D^a. Cristina de Paz-Curbera y Llovet

*(Circular stamp: Dirección General de Sostenibilidad de la Costa y del Mar, MINISTERIO DE AGRICULTURA, ALIMENTACION Y MEDIO AMBIENTE, *Servicio Provincial de Costas de Galicia*)*

POR LA CONSELLERÍA DE FACENDA


 D. Alberto Hortas Naveira

(Circular stamp: E FACENDA)

POR EL ENTE PÚBLICO PORTOS DE GALICIA


 D. Mateo Ruibal Fernández

(Circular stamp: XUNTA DE GALICIA, Portos de Galicia, ZONA SUR, CONSELLERÍA DO MAR)



ZONA DE AMPLIACION
SUP. 30.700,56 m²

COORDENADAS DE PUNTOS SINGULARES
ZONA ADSCRITA

PTO.	X	Y	PTO.	X	Y
1	517942.266	4679276.835	6	518236.1211	4678919.5167
2	517957.929	4679240.212	7	518108.1692	4678681.0639
3	517964.3073	4679044.4043	8	518076.3631	4678663.3215
4	518060.6022	4678936.8637	9	517793.1282	4678704.2109
5	518236.1211	4678919.5167	10	517754.1122	4678716.4540

AMPLIACION DELIMITACION

PTO.	X	Y	PTO.	X	Y
1	517960.754	4679153.500	3	518102.781	4678661.031
2	518277.508	4678912.804	4	517859.063	4678663.521

BASE	X	Y	BASE	X	Y
E-1	517892.258	4678887.503	B-4	517882.263	4678715.434
B-2	517838.521	4679055.766	R-1	517988.568	4679053.007
B-3	517966.957	4679065.372			

SIMBOLOGIA

- DELIMITACION DE LA ADSCRIPCION ACTUAL
- AMPLIACION DELIMITACION DE LA ADSCRIPCION SOLICITADA
- LINEA DE DESLINDE DE D.P.M.T. APROBADA POR O.M. DE 17 DE ENERO DE 2005
- HITO DE DESLINDE DE DOMINIO PUBLICO MARITIMO-TERRESTRE

SUPERFICIES

---	SUPERFICIE AMPLIACION	30.700,56 m²
---	SUPERFICIE DELIMITACION ACTUAL	148.795,15 m²

ANEXO Nº4: FLOTA DEL PUERTO

TABLA 1: FLOTA DEL PUERTO (fuente:www.pescadegalicia.com. Xunta de Galicia. Consellería de Pesca e Asuntos Marítimos)

LISTA	MATRICULA	FOLIO	CFPO	RBPCAG	NOMBRE BARCO	NOMBRE PUERTO	ESLORA TOTAL	ARQTRB	ARQGT	POTENCIA PRINCIPAL	CALADERO TIPO PESCA
3	VI-3	1817	9139	1992PO000127	XIANIÑA	Cangas	10	9,68	7,04	160	CALADERO NACIONAL ARTES MENORES
3	VI-3	1949	51988	1992PO000161	COBRA	Cangas	4,4	1,43	0,69	30	CALADERO NACIONAL ARTES MENORES
3	VI-3	1962	56703	1992PO000212	DANI	Cangas	5,25	1,46	0,89	25	CALADERO NACIONAL ARTES MENORES
3	VI-3	1964	20626	1992PO000174	OSCAR	Cangas	6,4	2,48	2,18	30	CALADERO NACIONAL ARTES MENORES
3	VI-3	1972	21659	1992PO000163	MARIA DEL CARMEN	Cangas	13,4	9,67	15,7	175	CALADERO NACIONAL ARTES MENORES
3	VI-3	4-99	57900	2000PO005172	GABRIELLA	Cangas	5,6	2,54	1,05	25	CALADERO NACIONAL ARTES MENORES
3	VI-4	3-91	56617	1992PO002027	NOELIA	Cangas	5,55	2,15	1,14	30	CALADERO NACIONAL ARTES MENORES
3	VI-4	1-02	25295	2002PO005260	MIÑA TERRA DOS	Cangas	7,5	3,17	2,46	30	CALADERO NACIONAL ARTES MENORES
3	VI-4	1-03	25660	2003PO005359	TERCERA ISABEL	Cangas	7,5	3,17	2,51	22	CALADERO NACIONAL ARTES MENORES
3	VI-4	1-92	56604	1992PO002035	LOURDES	Cangas	5,85	1,74	1,2	25	CALADERO NACIONAL ARTES MENORES
3	VI-4	1-99	24245	1999PO005076	O VILELA	Cangas	9,2	3,56	3,54	24	CALADERO NACIONAL ARTES MENORES
3	VI-4	2-01	58009	2001PO005217	EDU F	Cangas	5,9	2,77	1,51	30	CALADERO NACIONAL ARTES MENORES
3	VI-4	2-96	23286	1996PO004714	SERAL	Cangas	9,25	5,79	6,19	40	CALADERO NACIONAL ARTES MENORES
3	VI-4	2-98	23819	1998PO004998	NUEVO DOS VICTORIAS	Cangas	10,2	5,46	5,92	87	CALADERO NACIONAL ARTES MENORES
3	VI-4	2-99	24243	1999PO005068	CAPITAN CAN	Cangas	9,2	3,78	3,32	54	CALADERO NACIONAL ARTES MENORES
3	VI-4	3-95	23135	1996PO004716	JUAN ANTONIO	Cangas	7,42	3,32	2,63	8	CALADERO NACIONAL ARTES MENORES
3	VI-4	3-99	24424	1999PO005082	RAQUEL DAVID DOS	Cangas	7	3,86	2,69	30	CALADERO NACIONAL ARTES MENORES
3	VI-4	4-02	25667	2003PO005344	BARRA CINCO	Cangas	6,8	3,45	2,12	57	CALADERO NACIONAL ARTES MENORES
3	VI-4	4-91	56853	1995PO004418	ANITA DOS	Cangas	5,6	1,74	0,9	20	CALADERO NACIONAL ARTES MENORES
3	VI-4	4-96	57591	1997PO004803	CAROLINA GM	Cangas	5,15	2	0,85	30	CALADERO NACIONAL ARTES MENORES
3	VI-4	4-99	24325	1999PO005075	NOEMI NICOL DOS	Cangas	6,95	3,03	2,13	40	CALADERO NACIONAL ARTES MENORES
3	VI-4	4956	50835	1992PO003509	MAR	Cangas	6,12	0,72	1,58	20	CALADERO NACIONAL ARTES MENORES
3	VI-4	5-00	24672	2000PO005156	A XURELA	Cangas	7,75	4,03	3,14	35	CALADERO NACIONAL ARTES MENORES
3	VI-4	5043	52213	1992PO000202	YA VEREMOS	Cangas	5,28	0,8	1,03	25	CALADERO NACIONAL ARTES MENORES
3	VI-4	5097	52152	1992PO004022	TRES HERMANOS	Cangas	5,29	1,24	1,01	25	CALADERO NACIONAL ARTES MENORES
3	VI-4	5151	20731	1994PO004171	CARRELO	Cangas	7,3	2,05	1,72	60	CALADERO NACIONAL ARTES MENORES
3	VI-4	5180	53099	1992PO003494	MARIA BELEN	Cangas	5,63	0,9	1,22	25	CALADERO NACIONAL ARTES MENORES
3	VI-4	5211	53128	1992PO000214	SANDRA	Cangas	5,15	0,9	1,2	25	CALADERO NACIONAL ARTES MENORES
3	VI-4	5242	53134	1992PO001867	TIBURON	Cangas	5,05	1,02	0,97	15	CALADERO NACIONAL ARTES MENORES
3	VI-4	5249	52146	1992PO001809	DORITA	Cangas	5,38	0,83	1,36	25	CALADERO NACIONAL ARTES MENORES
3	VI-4	5284	2571	1992PO001881	ZANI	Cangas	11,5	9,86	9,69	128	CALADERO NACIONAL ARTES MENORES
3	VI-4	5327	52723	1992PO001927	MERCHI	Cangas	5,72	1,27	1,46	20	CALADERO NACIONAL ARTES MENORES
3	VI-4	5333	53110	1992PO000955	ANITA	Cangas	5,62	0,79	1,22	25	CALADERO NACIONAL ARTES MENORES
3	VI-4	5337	52223	1992PO003499	REBECA	Cangas	5,28	0,77	1,06	25	CALADERO NACIONAL ARTES MENORES
3	VI-4	5350	52721	1992PO002879	CENTOLA	Cangas	4,2	1,25	0,46	9,9	CALADERO NACIONAL ARTES MENORES
3	VI-4	5357	52157	1992PO002012	LOLI	Cangas	4,14	1,27	0,41	8	CALADERO NACIONAL ARTES MENORES
3	VI-4	5393	2562	1992PO001950	ROCI	Cangas	10,5	9,9	7,83	170	CALADERO NACIONAL ARTES MENORES
3	VI-4	5403	52222	1992PO000900	MARIA DEL CARMEN	Cangas	5,77	0,94	1,27	15	CALADERO NACIONAL ARTES MENORES
3	VI-4	5410	50836	1992PO001962	ALICIA	Cangas	5,98	0,9	1,25	20	CALADERO NACIONAL ARTES MENORES

LISTA	MATRICULA	FOLIO	CFPO	RBPCAG	NOMBRE BARCO	NOMBRE PUERTO	ESLORA TOTAL	ARQTRB	ARQGT	POTENCIA PRINCIPAL	CALADERO TIPO PESCA
3	VI-4	5464	52188	1992PO002030	PAQUITO	Cangas	5,62	1,53	1,3	30	CALADERO NACIONAL ARTES MENORES
3	VI-4	5483	53740	1992PO001971	AURIA	Cangas	5,12	0,73	1,12	25	CALADERO NACIONAL ARTES MENORES
3	VI-4	5529	50050	1992PO001777	ISABEL Y JUAN	Cangas	5,72	0,64	1,23	30	CALADERO NACIONAL ARTES MENORES
3	VI-4	5593	52220	1994PO004185	MARTA	Cangas	5,87	0,76	1,23	15	CALADERO NACIONAL ARTES MENORES
3	VI-4	5595	14565	1992PO002001	FURIA DEL MAR	Cangas	11,2	9,95	9,58	98	CALADERO NACIONAL ARTES MENORES
3	VI-4	5613	14789	1992PO001951	ROMO DOS	Cangas	9,71	5,93	4,62	52	CALADERO NACIONAL ARTES MENORES
3	VI-4	5632	52768	1992PO001969	ARIÑA	Cangas	6,2	1,53	1,41	30	CALADERO NACIONAL ARTES MENORES
3	VI-4	5649	50029	1995PO004413	RAQUEL	Cangas	5,2	1,91	1,12	30	CALADERO NACIONAL ARTES MENORES
3	VI-4	5652	50030	1995PO004420	TRES HERMANOS	Cangas	5,7	1,96	1,46	25	CALADERO NACIONAL ARTES MENORES
3	VI-4	5665	15524	1992PO002029	NUEVO VENCEDOR	Cangas	9,94	6,89	5,72	90	CALADERO NACIONAL ARTES MENORES
3	VI-4	5689	53079	1992PO001919	MARIA ISABEL	Cangas	5,68	1,91	1,36	30	CALADERO NACIONAL ARTES MENORES
3	VI-4	5692	52762	1992PO001882	ZULEMA Y JACOBO	Cangas	5,25	1,07	1,01	25	CALADERO NACIONAL ARTES MENORES
3	VI-4	5703	20210	1992PO002877	ROSA DE LOS VIENTOS II	Cangas	11,2	9,92	8,02	95	CALADERO NACIONAL ARTES MENORES
3	VI-4	5705	50005	1992PO001978	CAMARON III	Cangas	11,5	9,85	10,0	98	CALADERO NACIONAL ARTES MENORES
3	VI-4	5717	56369	1992PO001976	BRUN	Cangas	4,98	1,91	1,07	30	CALADERO NACIONAL ARTES MENORES
3	VI-4	5719	21631	1992PO001917	MARIA DEL PILAR	Cangas	10,3	7,45	9,22	100	CALADERO NACIONAL ARTES MENORES
3	VI-4	5722	56476	1992PO001786	ANA MARIA	Cangas	5,82	0,81	0,44	17	CALADERO NACIONAL ARTES MENORES
3	VI-4	5724	56571	1992PO001973	BELEN	Cangas	5,55	2,15	1,14	30	CALADERO NACIONAL ARTES MENORES
3	VI-4	5732	21851	1992PO001997	EL SARA	Cangas	9,6	9,46	7,65	90	CALADERO NACIONAL ARTES MENORES
3	VI-4	5734	56586	1992PO001868	TONIÑA	Cangas	5,68	2,16	1,03	30	CALADERO NACIONAL ARTES MENORES
3	VI-4	6-98	24081	1999PO005016	TABERNEIRO	Cangas	9,5	5,5	4,13	50	CALADERO NACIONAL ARTES MENORES
3	VI-4	7-91	56594	1992PO002770	JACINTA	Cangas	5,25	1,74	0,89	30	CALADERO NACIONAL ARTES MENORES
3	VI-4	7-96	57480	1997PO004768	O MARQUES	Cangas	5,25	1,79	0,89	30	CALADERO NACIONAL ARTES MENORES
3	VI-4	7-99	24486	2000PO005127	O SUBRIDO	Cangas	23,5	49,6	82,9	394	CALADERO NACIONAL CERCO
3	VI-4	8-99	57932	2000PO005173	PATRI J	Cangas	5,2	1,67	0,73	30	CALADERO NACIONAL ARTES MENORES
3	VI-4	10-96	57479	1997PO004763	ROCIO SIETE	Cangas	7,65	3,13	2,39	28	CALADERO NACIONAL ARTES MENORES
3	VI-5	6-02	25338	2002PO005300	COSTA DO CABO	Cangas	60	749,	1276	1950	PESQUERIA INTERNACIONAL ARRASTRE CONGELADORES
3	VI-5	7085	56735	1992PO000833	NUEVA AMERICA	Cangas	5	1,59	1	30	CALADERO NACIONAL ARTES MENORES
3	VI-5	7389	54780	1992PO003732	XO VERAS	Cangas	4,7	0,7	0,71	15	CALADERO NACIONAL ARTES MENORES
3	VI-5	7486	56094	1992PO000073	MARI CARMEN	Cangas	5,05	1,07	0,77	15	CALADERO NACIONAL ARTES MENORES
3	VI-5	7555	3379	1992PO001787	LOSTREGO UNO	Cangas	7,2	3,38	1,9	47	CALADERO NACIONAL ARTES MENORES
3	VI-5	8551	3393	1992PO001958	SIRENA	Cangas	11,4	3	7,7	48	CALADERO NACIONAL ARTES MENORES
3	VI-5	8870	57295	1992PO001666	MARIA DEL CARMEN	Cangas	4,5	0,96	0,49	15	CALADERO NACIONAL ARTES MENORES
3	VI-5	9692	57006	1992PO000406	FITO	Cangas	6,25	1,44	1,03	25	CALADERO NACIONAL ARTES MENORES
3	VI-5	9873	56028	1996PO004733	JAVI	Cangas	5,7	2,23	1,37	30	CALADERO NACIONAL ARTES MENORES
3	VI-5	9900	55817	1992PO001984	CAPRI	Cangas	4,99	2,23	1,06	20	CALADERO NACIONAL ARTES MENORES
3	VI-5	9974	15801	1992PO002902	DIANA CUARTA	Cangas	5,55	2,43	1,27	30	CALADERO NACIONAL ARTES MENORES
3	VI-5	9975	54675	1992PO003102	OS MARTINEZ	Cangas	5,55	2,43	1,05	25	CALADERO NACIONAL ARTES MENORES
3	VI-5	9997	56623	1992PO002875	MONTSE	Cangas	4,99	2,23	1,06	30	CALADERO NACIONAL ARTES MENORES
3	VI-5	10026	15953	1992PO001021	SANTA MARIÑA	Cangas	48,9	299,	777,	1412	PESQUERIA INTERNACIONAL ARRASTRE NAFO CONGELADORES

LISTA	MATRICULA	FOLIO	CFPO	RBPCAG	NOMBRE BARCO	NOMBRE PUERTO	ESLORA TOTAL	ARQTRB	ARQGT	POTENCIA PRINCIPAL	CALADERO TIPO PESCA
3	VI-5	10036	55819	1992PO001912	MACHOTIÑA	Cangas	6,2	2,07	1,35	25	CALADERO NACIONAL ARTES MENORES
3	VI-5	10040	56484	1992PO001921	MARIA JESUS Y MARCOS	Cangas	4,9	1,22	0,71	30	CALADERO NACIONAL ARTES MENORES
3	VI-5	10054	21614	1992PO000931	VENUS	Cangas	6,4	2,48	2,18	30	CALADERO NACIONAL ARTES MENORES
3	VI-5	10063	50358	1992PO000929	MARIA	Cangas	5,57	1,46	1,03	25	CALADERO NACIONAL ARTES MENORES
3	VI-5	13-95	57148	1996PO004450	MUCHA CINCO	Cangas	4,7	1,3	0,6	8	CALADERO NACIONAL ARTES MENORES
3	VI-6	1-96	57521	1997PO004814	ANDREA TRES	Cangas	5,9	2,35	1,26	30	CALADERO NACIONAL ARTES MENORES
3	VI-6	3053	57755	1998PO004944	EVA	Cangas	4,98	1,27	0,95	25	CALADERO NACIONAL ARTES MENORES
3	VI-6	3182	4272	1992PO001641	TONECHO	Cangas	5,64	1,8	1,25	25	CALADERO NACIONAL ARTES MENORES
3	VI-7	3468	2237	1992PO000383	ARAU	Cangas	4,95	1,8	0,98	24,4	CALADERO NACIONAL ARTES MENORES
3	VI-7	5-99	24322	1999PO005074	O XARABAL	Cangas	9,5	3,41	3,12	65	CALADERO NACIONAL ARTES MENORES
3	VI-8	8	52333	1992PO001196	PALMIRA	Cangas	5,3	0,9	1,04	30	CALADERO NACIONAL ARTES MENORES
3	VI-8	78	51610	1992PO003744	JUANITA	Cangas	5,94	2,08	1,57	30	CALADERO NACIONAL ARTES MENORES
3	VI-8	288	52627	1992PO000367	CLEMENTA	Cangas	5,67	0,96	1,24	20	CALADERO NACIONAL ARTES MENORES
3	VI-8	310	52683	1992PO000063	MARIA DEL CARMEN	Cangas	3,9	0,96	0,44	5	CALADERO NACIONAL ARTES MENORES
3	VI-8	618	56964	1992PO000476	MARIA RITA	Cangas	5,15	0,64	1,18	25	CALADERO NACIONAL ARTES MENORES
3	VI-8	622	52238	1992PO003389	ENCARNITA	Cangas	5,15	1,07	1,04	20	CALADERO NACIONAL ARTES MENORES
3	VI-8	750	52606	1992PO000004	MARIA RITA	Cangas	5,8	0,97	1,32	15	CALADERO NACIONAL ARTES MENORES
3	VI-8	899	56636	1992PO000056	ENOSA	Cangas	5,02	0,98	0,55	15	CALADERO NACIONAL ARTES MENORES
3	VI-8	1142	52568	1992PO000054	RULO	Cangas	5,27	1,7	1,06	25	CALADERO NACIONAL ARTES MENORES
3	VI-8	1161	56066	1992PO000907	CAMARON	Cangas	5,17	2,23	1,09	25	CALADERO NACIONAL ARTES MENORES
3	VI-8	1184	52561	1995PO004394	ALBI	Cangas	4,99	2,23	1,04	30	CALADERO NACIONAL ARTES MENORES
3	VI-8	1200	15949	1992PO000493	NUEVO ADELITA	Cangas	6,3	3,16	1,53	12	CALADERO NACIONAL ARTES MENORES
3	VILL-1	4644	50641	1992CO000429	REBOLA	Cangas	4,65	0,82	0,72	15	CALADERO NACIONAL ARTES MENORES
3	VILL-4	652	8855	1996PO004718	PAQUITA	Cangas	6,08	1,5	1,53	25	CALADERO NACIONAL ARTES MENORES
4	VI-4	5	21915	1992PO001698	ANTEPAZO NUMERO DOS	Cangas		29,3	26	250	
4	VI-4	14	22052	1996PO004493	BAIDO	Cangas	16,7	32,2	45,7	156	
4	VI-4	25	2627	1992PO000327	VIRGEN PODEROSA	Cangas	10	12,8	12,5	94	
4	VI-4	34	14054	1992PO001699	ANTEPAZO NUMERO UNO	Cangas	12,6	13,7	21,5	128	
4	VI-4	4-99	24317	2000PO005142	A GAGO	Cangas	20,7	44,7	47,5	200	
4	VI-4	5-93	22711	2002PO005266	FRANCIA	Cangas		42,1	58,2	200	
4	VI-4	68	15615	1992PO002876	PORTELA NUMERO DOS	Cangas	13,1	14,0	14,8	128	
4	VI-5	5-91	15884	1992PO001683	MONTE FARO	Cangas	12,4	17,3	18,6	165	
4	VILL-3	196-91	14304	1992CO000596	ARACELI	Cangas	13,5	15,9	15,8	98	
3	VI-5	2-02	25784	2004PO005368	LUCERO F	Cangas	8,8	4,93	2,83	54,4	CALADERO NACIONAL ARTES MENORES
4	VI-4	2-00	24714	2004PO005392	HERIBER	Cangas	14,7	19,1	20,5	75	
3	VI-4	4-01	25955	2004PO005444	EIRADO DO COSTAL	Cangas	56	505,	1167	1645	PESQUERIA INTERNACIONAL ARRASTRE NAFO CONGELADORES
4	VI-4	1-95	23309	2004PO005445	ANGEL ACUÑA	Cangas	17,1	42,1	40,9	120	
3	VI-4	2-04	26126	2005PO005457	FLOPAVA	Cangas	9,25	5,79	5,36	71	CALADERO NACIONAL ARTES MENORES
3	VI-4	1-04	26271	2005PO005480	NOVO MIRAME BEN	Cangas	9,5	5,08	3,08	100	CALADERO NACIONAL ARTES MENORES

LISTA	MATRICULA	FOLIO	CFPO	RBPCAG	NOMBRE BARCO	NOMBRE PUERTO	ESLORA TOTAL	ARQTRB	ARQGT	POTENCIA PRINCIPAL	CALADERO TIPO PESCA
3	VILL-1	16-04	26277	2005CO005854	TRIANA	Cangas	6,38	2,28	1,65	10	CALADERO NACIONAL ARTES MENORES
4	VI-4	1-05	58305	2005PO005486	DASILVA	Cangas	5,65	2,77	1,16	50	
3	VI-4	3-04	26343	2005PO005490	NADIA Y DARIO	Cangas	6,35	2,18	1,69	36	CALADERO NACIONAL ARTES MENORES
3	VI-5	1-05	26337	2005PO005492	PRIMERA CONCHI	Cangas	9,2	4,19	2,99	30	CALADERO NACIONAL ARTES MENORES
3	VI-4	5-04	26422	2005PO005502	SEMPRE CONCHA	Cangas	8	4,19	2,81	37	CALADERO NACIONAL ARTES MENORES
3	VI-4	3-05	26327	2005PO005511	AIRESIÑA	Cangas	8,8	4,55	3	52	CALADERO NACIONAL ARTES MENORES
4	VI-4	4-05	26520	2006PO005532	TRIMILA	Cangas	20,7	44,7	47,5	228	
3	VI-4	1-05	26639	2006PO005545	DEJALOS QUE HABLEN	Cangas	7,2	2,47	2,11	40,2	CALADERO NACIONAL ARTES MENORES
3	VI-4	3-01	25101	2006PO005550	ANA GANDON	Cangas	58	461	963	1223	PESQUERIA INTERNACIONAL ARRASTRE NAFO CONGELADORES
3	VI-4	8-05	26644	2006PO005551	RUTH Y NOA	Cangas	7,2	2,84	1,76	52	CALADERO NACIONAL ARTES MENORES
3	VI-3	1-06	26614	2006PO005564	RIEN	Cangas	6,55	4,97	1,62	25	CALADERO NACIONAL ARTES MENORES
3	VI-4	4-06	26703	2006PO005580	MORRIÑA DOUS	Cangas	11,3	6,05	5,46	58	CALADERO NACIONAL ARTES MENORES
4	VI-4	1-06	58433	2006PO005584	ARRUN	Cangas	16	24,1	25,7	220	
3	VI-6	1-05	26744	2006PO005589	UXIA NOVE	Cangas	9,25	5,79	5,31	65	CALADERO NACIONAL ARTES MENORES
4	VI-4	2-05	26512	2006PO005597	PORTELAMAR DOS	Cangas	20,7	44,7	47,5	211	
3	VI-4	9-06	27009	2007PO005658	NUEVO PEPE DOS	Cangas	8,5	3,73	2,61	50	CALADERO NACIONAL ARTES MENORES
4	VI-4	3-03	25813	2008PO005697	O VENTURA	Cangas	18,7	45,5	46,1	190	
3	VI-4	3-07	58600	2008PO005707	LONTREIRA	Cangas	6,1	3,07	1,59	25	CALADERO NACIONAL ARTES MENORES
4	VI-4	1-07	27157	2008PO005709	RODESTEIRO	Cangas	13,3	24,1	25,7	218	
4	VI-4	1-00	57947	2008PO005712	HELENCA	Cangas	5,9	2,63	1,29	50	
3	VI-4	1-09	27340	2010PO005764	AINARA Y LUCIA	Cangas	9,49	5,78	5	42	CALADERO NACIONAL ARTES MENORES
3	VI-4	2-09	58720	2010PO005781	GARATUXA DOUS	Cangas	6,03	2,34	1,52	25	CALADERO NACIONAL ARTES MENORES
3	VI-4	6-01	25103	2011PO005833	PLAYA MENDUIÑA DOS	Cangas	51	400,	836	951	PESQUERIA INTERNACIONAL ARRASTRE NAFO CONGELADORES
4	VI-4	3-05	26533	2012PO005854	JUELMAR	Cangas	18	42	40,7	200	
3	VI-4	1-13	27615	2013PO005889	CHU PITOS	Cangas	6,03	2,63	1,59	30	CALADERO NACIONAL ARTES MENORES
3	VI-4	2-14	27573	2014PO005905	BORJA	Cangas	6,03	2,63	1,57	30	CALADERO NACIONAL ARTES MENORES
3	VI-4	1-14	27582	2014PO005910	CHEFA DOUS	Cangas	6,02	0	1,55	30	CALADERO NACIONAL ARTES MENORES
4	VI-4	1-14	27631	2015PO005935	VOLANDEIRA	Cangas	5,45	2,43	1,17	85	
4	VI-4	2-06	27026	2015PO005950	RUA TERCERO	Cangas	20,7	44,7	47,5	210	
3	CO-1	1894	53146	1992CO003937	AGUSTIN	Cangas	5,98	1,63	1,53	20	CALADERO NACIONAL ARTES MENORES
3	CO-3	1593	57302	1992CO002331	BEGOÑA	Cangas	6,22	1,71	1,81	25	CALADERO NACIONAL ARTES MENORES
3	CO-3	2-98	57810	1999CO005341	OCHO RIOS	Cangas	7	1,95	1,77	15	CALADERO NACIONAL ARTES MENORES
3	CO-5	7-92	22453	1992CO001300	SIEMPRE PEPITA	Cangas	9,98	5,46	5,48	97	CALADERO NACIONAL ARTES MENORES
3	CO-7	1-97	23535	1997CO005060	ADUANEIRA	Cangas	6,9	3,35	2,85	20	CALADERO NACIONAL ARTES MENORES
3	CO-7	1-98	23928	1998CO005261	TREBOADA	Cangas	8,5	3	3,64	16	CALADERO NACIONAL ARTES MENORES
3	VI-1	1-92	22629	2000PO005120	JOVI DOS	Cangas	7,6	4,24	1,97	36	CALADERO NACIONAL ARTES MENORES
3	VI-1	3-99	57930	2000PO005133	CHO DIREI UNO	Cangas	5,2	1,71	0,83	25	CALADERO NACIONAL ARTES MENORES
3	VI-4	1-96	23186	1996PO004584	RULABA	Cangas	9,25	5,79	6,19	40	CALADERO NACIONAL ARTES MENORES
3	VI-2	1710	16065	1992PO002023	LOS DOS HERMANOS	Cangas	5,56	1,41	0,73	6	CALADERO NACIONAL ARTES MENORES

LISTA	MATRICULA	FOLIO	CFPO	RBPCAG	NOMBRE BARCO	NOMBRE PUERTO	ESLORA TOTAL	ARQTRB	ARQGT	POTENCIA PRINCIPAL	CALADERO TIPO PESCA
3	VI-3	1-93	22750	1994PO004109	MARUXA	Cangas	5,15	1,89	1,2	16	CALADERO NACIONAL ARTES MENORES
3	VI-4	4880	2544	1992PO001878	VIRXEN DOS MILAGROS	Cangas	11,3	5,85	8,11	87	CALADERO NACIONAL ARTES MENORES
3	VI-4	4887	2570	1992PO001943	PERCEBE	Cangas	7,47	3,64	2,6	75	CALADERO NACIONAL ARTES MENORES
3	VI-8	1009	55813	1992PO000946	LUPE	Cangas	6,31	1,11	1,73	25	CALADERO NACIONAL ARTES MENORES
3	VI-8	1060	52285	1992PO000043	FLOR	Cangas	4,8	0,77	0,56	5	CALADERO NACIONAL ARTES MENORES
3	VI-4	4941	52746	1992PO001985	CARDENAL	Cangas	4,3	1	0,46		CALADERO NACIONAL ARTES MENORES
3	VI-3	1645	7736	1992PO000131	VILLAR	Cangas	5,1	1,15	0,64	13	CALADERO NACIONAL ARTES MENORES
3	VI-8	978	52578	1992PO003587	JOSEFA	Cangas	5,28	1,3	1,01	30	CALADERO NACIONAL ARTES MENORES
3	VI-4	5546	13707	1992PO001735	OSCAR	Cangas	5,6	2,13	1,02	12	CALADERO NACIONAL ARTES MENORES
3	VI-4	4510	52200	1992PO002019	ENCARNACION	Cangas	4	1,07	0,42		CALADERO NACIONAL ARTES MENORES

ANEXO Nº5: CONCESIONES Y AUTORIZACIONES

RELACIÓN DE CONCESIONES PORTUARIAS:

REFERENCIA	AÑO	TÍTULO	USUARIO
13-20-66-C-1	1966	Estación de servicio de carburantes de 3ª categoría	CABALEIRO PIÑEIRO (GASDOCA SL),BERNARDINO
13-20-95-C-1	1995	Modificación de la construcción de una estación de servicio de suministro de carburantes líquidos a embarcaciones	COMBUSTIBLES PUERTO DE CANGAS, S.L.U.
13-20-00-C-1	2000	Gestión de lonja e ocupación de instalaciones de dominio público portuario	COFRADIA PESCADORES DE CANGAS
13-20-01-C-1	2001	Concesión de explotación de las instalaciones náutico-recreativas en el Porto de Cangas	CLUB NAUTICO RODEIRA
13-20-06-C-1	2006	Instalación de un quiosco	TIEBO GIRALDEZ,ELVIRA
13-20-06-C-2	2006	Instalación de un quiosco	RAHIER,MARCEL J.J
13-20-07-C-2	2007	Ocupación de instalaciones de un quiosco	BERMUDEZ LOPEZ,MARIA ALICIA
13-20-09-C-1	2009	Instalación tramo LMT subterránea Travesía Espíritu Santo	UNION FENOSA DISTRIBUCION, S.A.
13-20-12-C-1	2012	Despliegue de red de cable en la Avda. Montero Ríos - Cangas	R CABLE Y TELECOMUNICACIONES GALICIA, S.A.

Tabla nº1: Relación de Concesiones Portuarias en el Puerto de Cangas. Año 2016
(Fuente Portos de Galicia)

RELACIÓN DE AUTORIZACIONES PORTUARIAS:

REFERENCIA	AÑO	TÍTULO	USUARIO
13-20-02-B-1	2002	Instalación red baja tensión y centro de transformación en la plaza de abastos	UNION FENOSA DISTRIBUCION, S.A.
13-20-08-A-21	2008	23- Departamento para depósito de pertrechos de pesca	MARIÑO VENTOSIÑOS,FERNANDO
13-20-08-A-31	2008	14 - Departamento para depósito de pertrechos de pesca	NUÑEZ MARTINEZ,ANTONIO
13-20-08-A-35	2008	04 - Departamento para depósito de pertrechos de pesca	PAQUITO, C.B.
13-20-08-A-36	2008	39 - Departamento para depósito de pertrechos de pesca	FERNANDEZ MARTINEZ,ALFONSO
13-20-08-A-38	2008	06 - Departamento para depósito de pertrechos de pesca	COMESAÑA GOBERNA,JUAN JOSE
13-20-08-A-48	2008	19 - Departamento para depósito de pertrechos de pesca	JALDA MARTINEZ,JOSE ALBERTO
13-20-08-A-50	2008	44 - Departamento para depósito de pertrechos de pesca	GARCIA LEMOS,JUSTO F
13-20-08-A-54	2008	45 - Departamento para depósito de pertrechos de pesca	NOVAS VAZQUEZ,JOSE A
13-20-08-A-57	2008	33 - Departamento para depósito de pertrechos de la actividad mejillonera	IGLESIAS VIDAL,MARIA CARMEN
13-20-09-A-1	2009	31 - Departamento para depósito de pertrechos de pesca	REFOJO PAREDES,BERNARDO
13-20-09-A-2	2009	22 - Departamento para depósito de pertrechos de pesca	GARCIA PIÑEIRO,JUANA
13-20-09-A-3	2009	42 - Departamento para depósito de pertrechos de pesca	RODRIGUEZ MOLANES,ANTONIO
13-20-09-A-6	2009	E4 - Departamento para depósito de pertrechos de la actividad subacuática deportiva	GASALLA GONZALEZ-REDONDO,XAN
13-20-09-A-7	2009	05 - Departamento para depósito de pertrechos de pesca	ANSA C.B.
13-20-09-A-8	2009	25 - Departamento para depósito de pertrechos de pesca	N.C.P.E.A., C.B.
13-20-09-A-9	2009	43 - Departamento para depósito de pertrechos de pesca	REIRIZ MARTINEZ,JULIO

REFERENCIA	AÑO	TÍTULO	USUARIO
13-20-09-A-18	2009	A10 - Departamento para depósito de pertrechos e recambios da embarcación SALVADOR MIRACH	REMOLQUES MARITIMOS, S.A.
13-20-09-A-19	2009	C1 - Departamento para depósito de pertrechos de pesca	FERNANDEZ SANCHEZ,JAVIER
13-20-09-A-20	2009	B2 - Departamento para depósito de pertrechos de pesca	TONECHO C.B.
13-20-09-A-21	2009	D6 - Departamento para depósito de pertrechos de pesca	GARCIA REFOJOS,JOAQUINA
13-20-09-A-22	2009	50 - Departamento para depósito de pertrechos de pesca	PRIETO GONZALEZ,ALVARO
13-20-09-A-24	2009	B1 - Departamento para depósito de pertrechos de pesca	RODAS FANDIÑO,MARIA ELENA
13-20-09-A-25	2009	D1 - Departamento para depósito de pertrechos de pesca	COVELO RODRIGUEZ,ANTONIO
13-20-09-A-28	2009	D10 - Departamento para depósito de pertrechos de pesca	VENTOSIÑOS PIÑEIRO,ALBERTO
13-20-09-G-1	2009	Servicio al pasaje	NAVIERA MAR DE ONS, S.L
13-20-09-G-2	2009	Servicio al pasaje	NAVIERA ILLA DE ONS, S.L.
13-20-09-G-4	2009	Servicio de pasaje	NAVIERA DE LAS RIAS GALLEGAS, S.L.
13-20-10-A-1	2010	01 e 02 - Departamento para depósito de pertrechos de pesca	COFRADIA PESCADORES DE CANGAS
13-20-10-A-4	2010	C7 - Departamento para depósito de pertrechos de pesca	BLANCO GERMADE,MANUEL
13-20-10-A-12	2010	26 - Departamento para depósito de pertrechos de pesca.	GONZALEZ HERMELO,MARIA ROCIO
13-20-10-A-13	2010	H11 - Departamento doble para depósito de pertrechos da actividade subacuática.	SERVICIOS NAUTICOS PUERTO DEPORTIVO S.L.
13-20-10-A-16	2010	A-8 - Departamento para depósito de pertrechos de pesca.	LAGOA PIÑEIRO,JOSE MANUEL
13-20-10-A-18	2010	D2 - Departamento para depósito de pertrechos de pesca	LORENZO GARCIA,JOSE LUIS
13-20-10-A-21	2010	B3 - Departamento para depósito de pertrechos de pesca	PARCERO MOLANES,JOSE MANUEL
13-20-10-A-23	2010	07 - Departamento para depósito de pertrechos de pesca	GONZALEZ BRUN,HUMBERTO
13-20-10-A-24	2010	12 - Departamento para depósito de pertrechos de pesca	RECOLECTORES SUBMARINOS S.L.
13-20-10-A-25	2010	13 - Departamento para depósito de pertrechos de pesca	VIDAL RAJO,JULIO
13-20-10-A-27	2010	24 - Departamento para depósito de pertrechos de pesca	O VILELA, C.B.
13-20-10-A-29	2010	28 - Departamento para depósito de pertrechos de pesca	HERNÁNDEZ BUDIÑO,OSCAR
13-20-10-A-30	2010	32 - Departamento para depósito de pertrechos de pesca	BERMUDEZ HERBELLO,JUAN GABRIEL
13-20-10-A-31	2010	47 - Departamento para depósito de pertrechos de pesca	SANTOS MARTINEZ,MARCELINO
13-20-10-A-33	2010	D7 - Departamento para depósito de pertrechos de pesca	JUAN CARLOS Y HUGO VIEITEZ MOARES, C.B.
13-20-10-A-34	2010	D4 - Departamento para depósito de pertrechos de la actividad subacuática deportiva	GASALLA GONZALEZ-REDONDO,XAN
13-20-10-A-36	2010	A5- Depósito para almacenamiento de pertrechos de pesca	GALLEGO ABAL,JOSE MANUEL
13-20-10-A-37	2010	D3 - Departamento para depósito de pertrechos de pesca	COSTA GARCIA,FRANCISCO JAVIER
13-20-10-A-39	2010	49 - Departamento para depósito de pertrechos de pesca	HNOS COUSO Y MARTINEZ, C.B.
13-20-10-A-41	2010	37 - Departamento para depósito de pertrechos de pesca	MOLANES MOLANES,CARLOS
13-20-10-A-42	2010	03 - Departamento para depósito de pertrechos de pesca	BOUBETA BARCIA,MANUEL
13-20-10-A-44	2010	D8 - Departamento para depósito de embarcaciones de salvamento	CONCELLO DE CANGAS
13-20-10-A-45	2010	B7 - Departamento para depósito de embarcaciones de salvamento	CONCELLO DE CANGAS
13-20-10-A-47	2010	30 - Departamento para depósito de pertrechos de pesca	GONZALEZ BRUN,BENITO
13-20-10-A-53	2010	B5 - Departamento para depósito de pertrechos de pesca	GRAVILAR SL

REFERENCIA	AÑO	TÍTULO	USUARIO
13-20-10-A-54	2010	A6 - Departamento para depósito de pertrechos de pesca	RODRIGUEZ COSTAS, JESUS
13-20-10-A-55	2010	E6 - Departamento para depósito de pertrechos de pesca	COSTAS LEMOS, OSCAR
13-20-10-G-1	2010	Servicio de pasaje	DOMINGUEZ BEA, SANTIAGO
13-20-11-A-1	2011	Ocupación de superficie para instalación de canalización subterránea de líneas de comunicación	TELEFONICA DE ESPAÑA, S.A.U.
13-20-11-A-2	2011	17 - Departamento para depósito de pertrechos de pesca	GRAÑA PEREZ, DANIEL
13-20-11-A-6	2011	E10- Departamento para depósito de pertrechos de pesca	AINARA Y LUCIA C.B.
13-20-11-A-16	2011	A7 - Departamento para depósito de pertrechos de pesca	LANZOS CRUZ, JOAQUIN
13-20-12-A-2	2012	40 - Departamento para depósito de pertrechos de pesca	LAGOA BERNARDEZ, M ^a GLORIA
13-20-12-A-4	2012	46 - Departamento para depósito de pertrechos de pesca	BASTON TOME, JOSE
13-20-12-A-6	2012	27 - Departamento para depósito de pertrechos de pesca	LAGOA CABRAL, JOSE MANUEL
13-20-13-A-1	2013	08 - Departamento para depósito de pertrechos de pesca	HERVELLO HERVELLO, ANGEL
13-20-13-A-2	2013	29 - Departamento para depósito de pertrechos de pesca	MARTINEZ OTERO, CAROLINA
13-20-13-A-3	2013	11 - Departamento para almacenamiento de pertrechos de pesca	MARTINEZ ALVAREZ, JESUS
13-20-13-A-4	2013	G9 - Departamento para depósito de pertrechos de pesca	GARCIA MARTINEZ, MANUEL
13-20-13-A-5	2013	34 - Departamento para depósito de pertrechos de pesca	SANTOME CAÑEDO, ALEJO
13-20-13-A-7	2013	A-4 - Departamento para depósito de pertrechos de pesca	GARCIA GUTIERREZ, JOSE
13-20-13-A-8	2013	18 - Departamento para depósito de pertrechos de pesca	DASILVA CHAPELA, JORGE
13-20-13-A-15	2013	21 - Departamento para depósito de pertrechos de pesca	MOLANES OTERO, MARCOS
13-20-13-A-20	2013	48 - Departamento para depósito de pertrechos de pesca	VILAS DEL RIO, M ^a ESTHER
13-20-13-A-21	2013	35 - Departamento para depósito de pertrechos de pesca	BROULLON DURAN, FERNANDO
13-20-14-A-1	2014	C3 - Departamento para depósito de pertrechos de su actividad de redera	CORDEIRO RODAL, CARLINA
13-20-14-A-2	2014	10 - Departamento para depósito de pertrechos de pesca	GRAÑA GRAÑA, JOSE ANTONIO
13-20-14-A-4	2014	36 - Departamento para depósito de pertrechos de pesca	CHAPELA BERNARDEZ, CAROLINA
13-20-14-A-5	2014	16 - Departamento para depósito de pertrechos de pesca	FERNANDEZ LOVERA, GEMMA
13-20-14-A-6	2014	15 - Departamento para depósito de pertrechos de pesca	VENTOSIÑOS BASTON, MARCO ANTONIO
13-20-14-A-10	2014	41 - Departamento para depósito de pertrechos de pesca	FERNANDEZ MARIÑO, EDUARDO
13-20-14-A-12	2014	A3 - Departamento para depósito de pertrechos de pesca	FONTAN PUGA, JOSE LUIS
13-20-14-A-13	2014	Instalación terraza	IGRIVEN, C.B.
13-20-14-A-15	2014	38 - Departamento para depósito de pertrechos de su actividad navalleira	JUNCAL VILLAR, MANUEL
13-20-14-A-17	2014	A11 - Departamento para depósito de pertrechos de pesca	COSTAS LORENZO, SERAFIN
13-20-14-B-1	2014	Parcela para zona de varada y reparación de embarcaciones con grúa 8 Tn y Travel	COFRADIA PESCADORES DE CANGAS
13-20-14-B-2	2014	Suministro combustible a embarcaciones desde camión cisterna	GASOLEOS RIAL, S.L
13-20-14-B-3	2014	Suministro combustible a embarcaciones desde camión cisterna	GASOLEOS DEL MORRAZO SANCHILAN, SL
13-20-14-B-4	2014	Ocupación nave de redes	ASOCIACION PROFESIONAL DE REDEIRAS-O CERCO
13-20-15-A-1	2015	Instalación terraza	MOSQUERA AVENDAÑO, REBECA
13-20-15-A-2	2015	Instalación terraza (Febrero)	SALICIO MONTERO, M ^a CARMEN
13-20-15-A-3	2015	Instalación terraza	O FARO CB

REFERENCIA	AÑO	TÍTULO	USUARIO
13-20-15-A-4	2015	Instalación terraza (Anual)	VALLEJO MONTES,DIEGO
13-20-15-A-5	2015	Instalación terraza (Marzo, Abril, Mayo)	SALICIO MONTERO ,Mª CARMEN
13-20-15-A-6	2015	A1 - Departamento para depósito de pertrechos de su actividad de mariscadora	PILAR PORTAS PARDAVILA,MARIA
13-20-15-A-7	2015	Instalación terraza (Semana Santa)	IGRIVEN, C.B.
13-20-15-A-8	2015	Instalación terraza	IGRIVEN, C.B.
13-20-15-A-9	2015	Instalación terraza	CERVIÑO VALERO,JOSE
13-20-15-B-1	2015	Suministro de combustible a embarcaciones desde camión cisterna	GALP ENERGIA ESPAÑA, S.A.
13-20-15-B-2	2015	Suministro de combustible a embarcaciones desde camión cisterna	MAGIC INVEST EUROPA S.A.
13-20-16-A-1	2016	Instalación terraza (Anual)	O FARO CB
13-20-16-A-2	2016	Instalación terraza (Anual)	VALLEJO MONTES,DIEGO
13-20-16-A-3	2016	Instalación terraza (Anual)	CERVIÑO VALERO,JOSE
13-20-16-A-4	2016	Instalación terraza (Anual)	CAO RODAL,AARON

Tabla nº2: Relación de Autorizaciones Portuarias en el Puerto de Cangas. Año 2016
(Fuente Portos de Galicia)