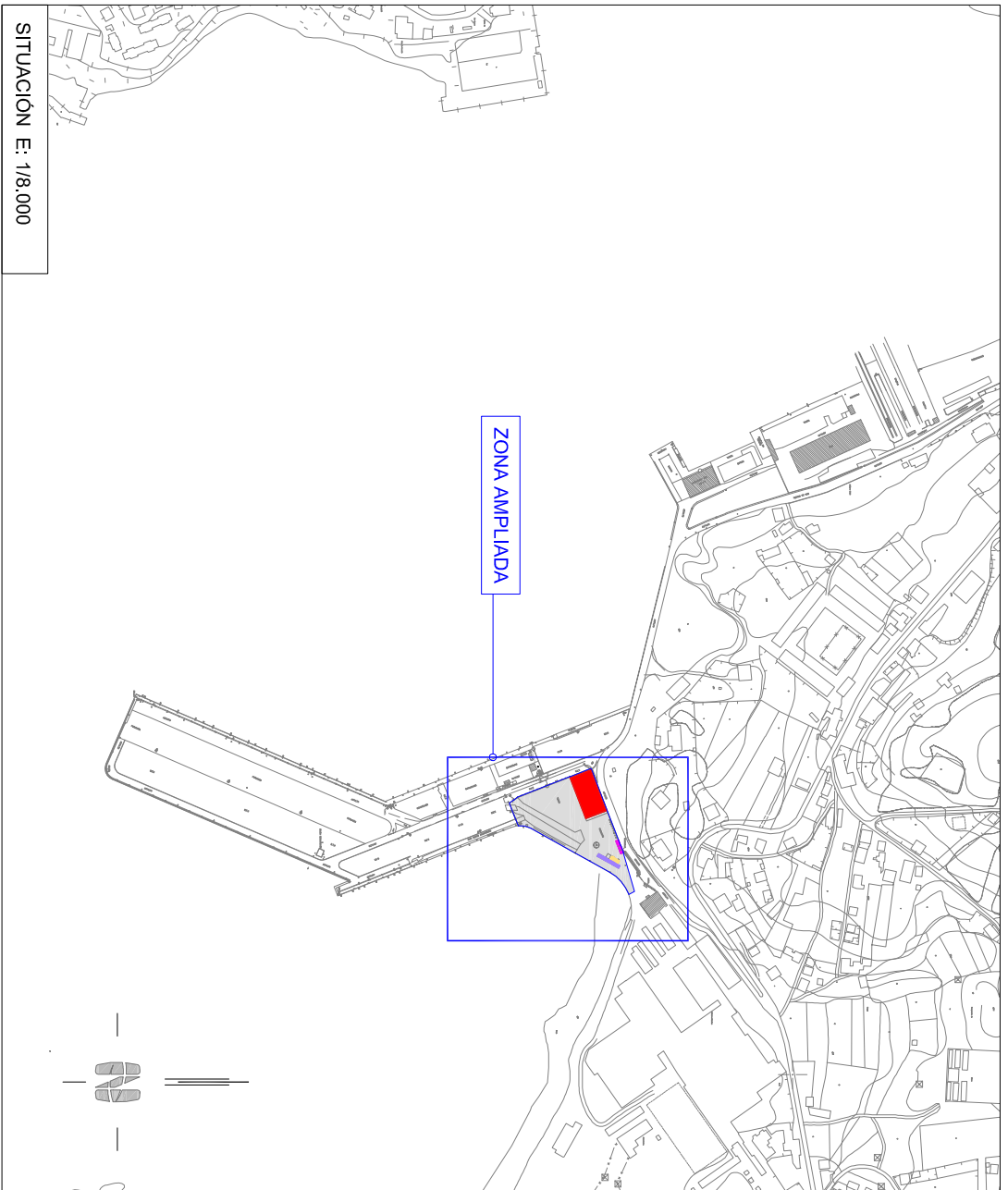







EMPRAZAMENTO E: 1/1,000



SITUACIÓN E: 1/18,000

CONCESIONARIO: FERROATLÁNTICA, S.A.

CADRO DE SUPERFICIES:

	Nave	1.293,00 m ²
	C. T. e X.E.	55,45 m ²
	Caseta báscula	45,18 m ²
	Báscula	98,27 m ²
	Superficie TOTAL ocupada	8.660,00 m ²

-  DELIMITACION INTERIOR DA ZONA DE SERVIZO DO PORTO
-  LIMITE EXTERIOR DA ZONA PORTUARIA

A ENXENERA XEFE DA ZONA CENTRO DE PORTOS DE GALICIA

Lorena Solana Barjaçoba



XUNTA DE GALICIA
CONSELLERÍA DO MAR

ZONA CENTRO
Avda. Porto da Coruña, 5 - 1^o 15006 A CORUÑA
Tfno: 981 182 626 - Fax: 981 182 625
<http://www.portosdegalicia.com>



Portos de Galicia

PORTO:

BRENS-CEE
(Cee-A Coruña)

MODIFICACIÓN SUBSTANCIAL DA CONCESIÓN ADMINISTRATIVA OUTORGADA A FERROATLÁNTICA, S.A. CON DESTINO A OCUPACIÓN DE D.P.P. POR NAVE DE MERCADORÍA NO PORTO DE CEE PARA INCLUIR EXPLANADA, BÁSCULA DE CAMIÓNS, CASETA E CENTRO DE TRANSFORMACIÓN.
Sistema de Referencia Xeodésico: UTM-ETRS89 hu 29. Elipsoide GRS80. Altitude referida ao cero hidrográfico do porto.

TÍTULO DO PLANO: **CONFRONTACIÓN**

REVISIÓN:	CLAVE PORTO:	ESCALAS:	DATA:	Nº PLANO:	Nº PORTO:
12-34-11-C-1	12-34	Indicadas	24-05-2018	01	26-27
FOLLA: 1 DE: 1					