

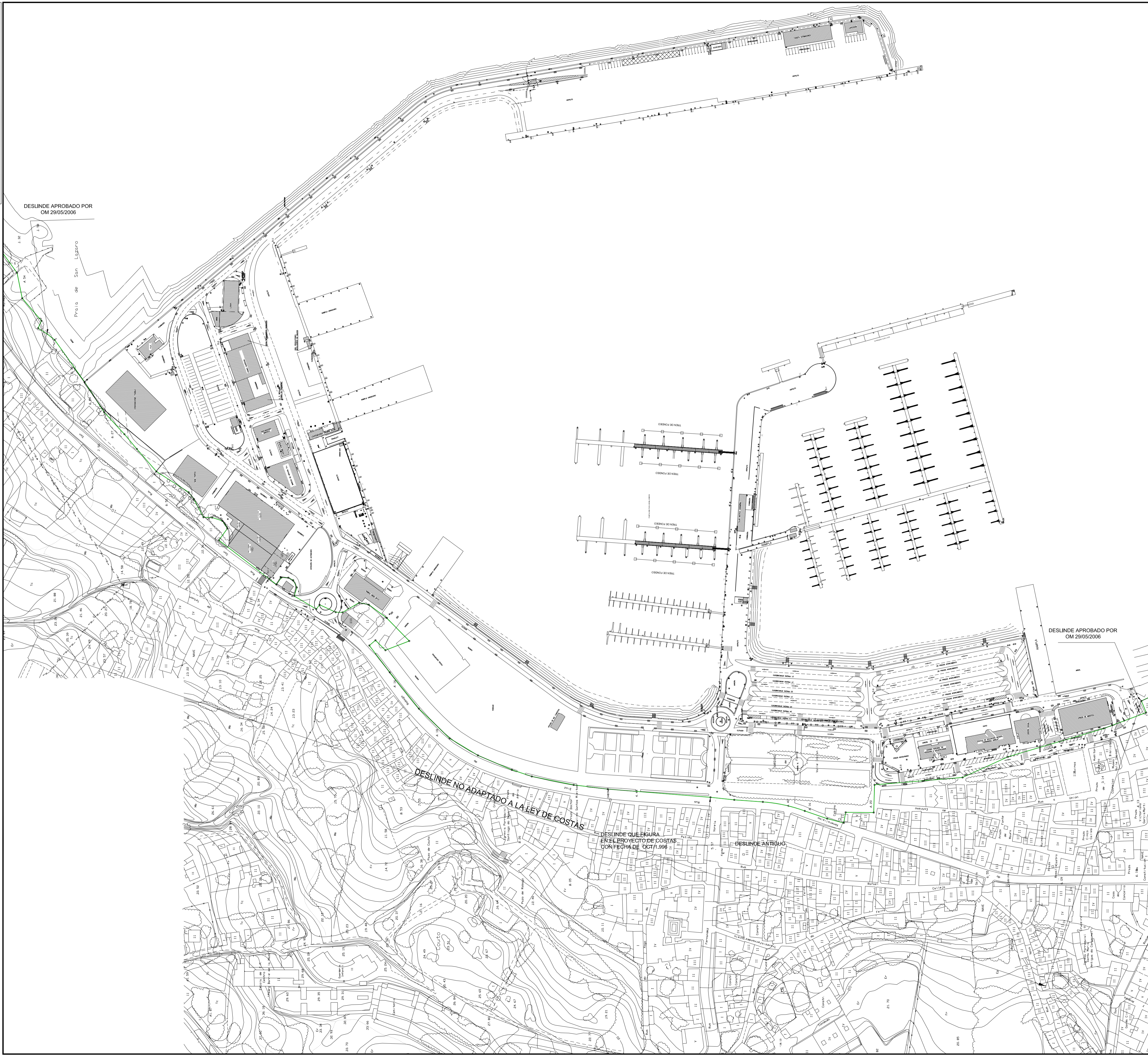


## **ANEXO 2º: DESLINDE DEL DOMINIO PÚBLICO MARÍTIMO-TERRESTRE**







Al elaborarse este plano se han utilizado los datos de la cartografía oficial, en particular, el plano de parcelación de terrenos de dominio público marítimo-terrestre de la zona de A Pobra do Caramiñal, aprobado por el Real Decreto de 20 de mayo de 1998, en el que se establecen las condiciones de explotación y planificación de la zona.

DESLINDE APROBADO POR  
OM 29/05/2006



DESLINDE APROBADO POR  
OM 29/05/2006

LINEA DE DESLINDE DE DOMINIO PÚBLICO MARÍTIMO-TERRESTRE

 XUNTA DE GALICIA		 Portos de Galicia	
CONSELLERÍA DO MAR			
<b>DELIMITACIÓN DE ESPACIOS Y USOS PORTUARIOS EN A POBRA DO CARAMIÑAL</b>			
TÍTULO DEL PLANO: DESLINDE DE DOMINIO PÚBLICO MARÍTIMO-TERRESTRE			
PUERTO: A POBRA DO CARAMIÑAL (A POBRA - A Coruña)	CLAVE PUERTO: 12-50	ESCALAS: 1/1.500	FECHA: JULIO 2018
JEFE ÁREA DE EXPLOTACIÓN Y PLANIFICACIÓN		JEFE DEPARTAMENTO DE PLANIFICACIÓN PORTUARIA	
			
ANA ISABEL CALZADILLA BOUZON		ANDRÉS CERVANTES REFOJOS	





## ANEXO 3º: ACTAS DE TRANSFERENCIA



MINISTERIO DE OBRAS PUBLICAS Y URBANISMO

Dirección General de Puertos y Costas

ACTA de entrega a la Comunidad Autónoma de Galicia, de las obras e instalaciones portuarias y concesiones administrativas de los puertos de Galicia adscritos a la Comisión Administrativa de Grupos de Puertos y que pasan a depender de la Xunta de Galicia en cumplimiento del Real Decreto 3214/1982, de 24 de Julio.

Reunidos, en la Dirección General de Puertos y Costas del Ministerio de Obras Públicas y Urbanismo, D. José de la Torre Sanz, Director General de Obras Públicas, en representación de la Consellería de Ordenación del Territorio y Obras Públicas de la Xunta de Galicia; y D. Luis Fernando Palao Taboada, Director General de Puertos y Costas del Ministerio de Obras Públicas y Urbanismo; para dar cumplimiento a lo dispuesto en el Real Decreto 3214/1982, de 24 de Julio (B.O.E. n° 285 de 27 de Noviembre), sobre traspaso de servicios de la Administración del Estado a la Comunidad Autónoma de Galicia en materia de puertos, se procede, en éste acto, por el Director General de Puertos a la entrega de todas las obras e instalaciones portuarias y concesiones administrativas existentes en los puertos cuya relación detallada se acompañan como documento anejo a éste Acta y en los que se ha señalado la línea de ocupación del dominio público a que se hace referencia en el último párrafo del apartado E) del antedicho Decreto.

Igualmente se hace entrega de la documentación y expedientes relativos a las relaciones n° 1 y 2 que figuran en los Anejos del mismo Real Decreto.





M. O. P. U. Dirección General de Puertos y Costas

Hoja n.º 2

Relación de documentos anejos:

Relación n.º1 Grupo de Puertos de Lugo. Delimitación de los Puertos de éste Grupo y planos de los mismos.

Relación n.º2 Grupo de Puertos Coruña (Norte). Delimitación de los Puertos de éste Grupo y planos de los mismos.

Relación n.º3 Grupo de Puertos Coruña (Sur). Delimitación de los Puertos de éste Grupo y planos de los mismos.

Relación n.º4 Grupo de Puertos de Pontevedra. Delimitación de los Puertos de éste Grupo y planos de los mismos.

Y para que conste, se levanta la presente Acta, por cuadruplicado, en Madrid a diecinueve de Septiembre de mil novecientos ochenta y cuatro.


POR LA DIRECCION GENERAL DEL  
M.O.P.U.

POR LA COMUNIDAD AUTONOMA DE  
GALICIA

EL DIRECTOR GENERAL

EL DIRECTOR GENERAL DE  
OBRAS PUBLICAS

  
Luis Fernando Palao Taboada

  
José de la Torre



~~4~~

LA PUEBLA DEL CARAMIÑAL.

Comprendido entre un punto situado 150 mts. al Norte del extremo de la concesión de Ecuris, S.L. hasta el extremo Sur del malecón, Resguardos de 50 mts. paralelos al nuevo dique en proyecto y del extremo del malecón, con inclusión de la zona de fondeo.

ESCARABOTE.

Comprende desde el extremo de la concesión de la fábrica de conservas de Ecuris, S.L., hasta el arranque del dique-muelle, con inclusión del camino de acceso al puerto desde el entronque con la carretera de Padrón a Riveira en toda su longitud, Resguardo de 50 mts, paralelo al dique, incluyendo la zona de fondeo.

CABO DE CRUZ.

Desde el límite de las obras en la zona de la dársena, hasta un punto al Sur del arranque del dique actual, a 320 mts. de ésta, siguiendo la línea del deslinde comprendiendo la zona del futuro dique. Resguardo de 50 mts. en todo el contorno.

RAMPA DE ANCADOS.

Comprende la rampa pesquera entre los extremos de sus obras, con resguardos de 50 mts. en todo el contorno.

BODION.

Desde el enlace con la carretera con resguardos de 5 y 10 mts, bordeando la obra del dique-muelle con resguardos de 50 mts. hasta la concesión de D. José Fernández Alonso.

RIANXO.

Desde el extremo de la fábrica de Godoy hasta el final de la dársena de Sete Fogas, con inclusión del camino de acceso al puerto. Resguardo que incluye la zona del futuro contenedique, otro de 50 mts. paralelo a la segunda alineación del dique, hasta el encuentro con la fábrica de Godoy.

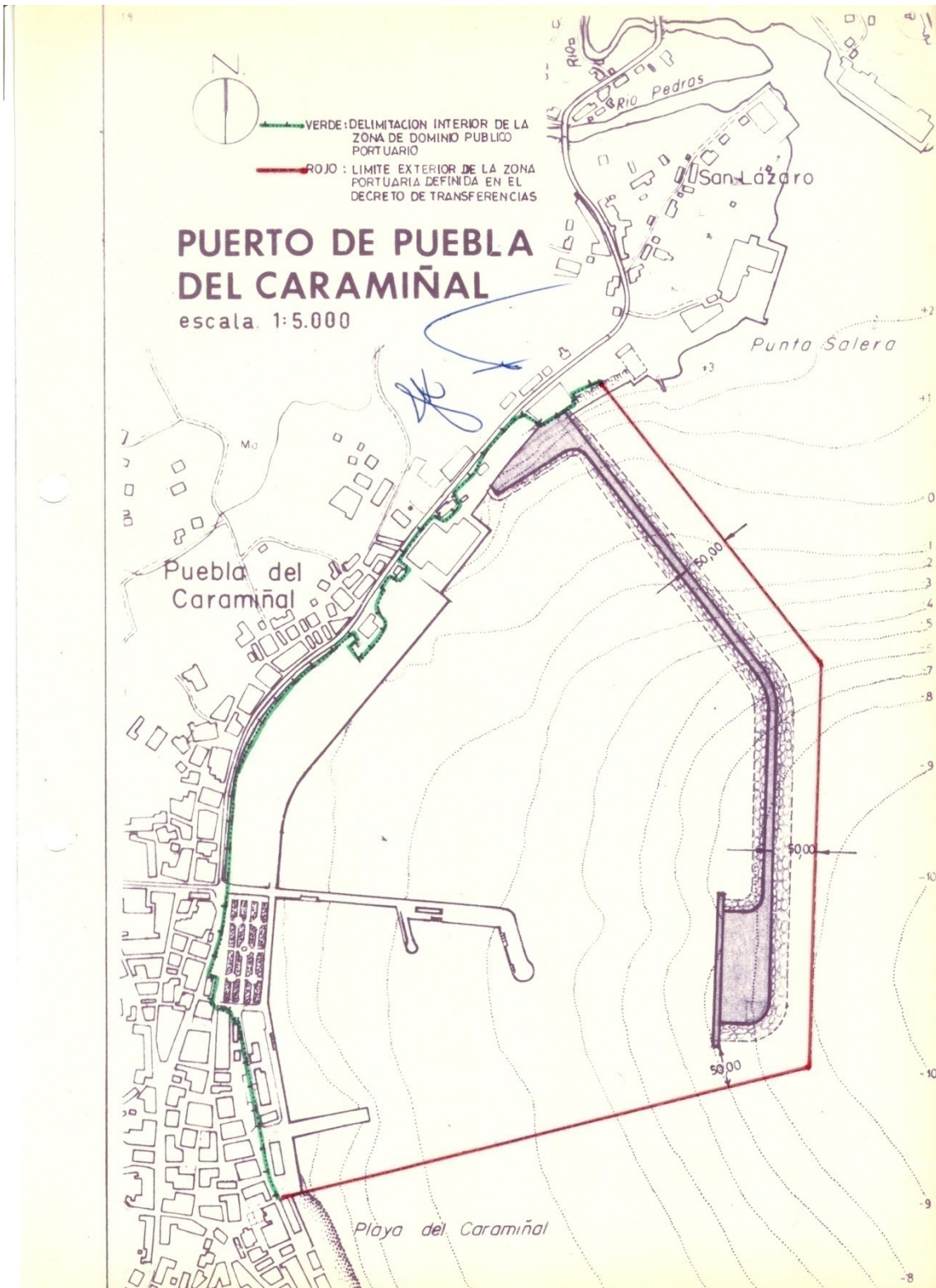
EMBARCADERO DE O'PORTO.

Entre los límites exteriores de la obra con resguardo de 20 mts. en todo su contorno.

EMBARCADERO DE RAÑO.

Comprendido entre los límites exteriores de sus obras, con resguardos de 20 mts. en todo su contorno.







## **ANEXO 4º: CONCESIONES Y AUTORIZACIONES**



## RELACIÓN DE CONCESIONES PORTUARIAS

Las concesiones portuarias actuales son:

<u>Referencia</u>	<u>Título</u>	<u>Usuario</u>
12-50-02-C-2	Construcción de un edificio para oficinas y almacén de la asociación	ASOCIACION DE MEXILLOEIROS DO BARBANZA
12-50-49-C-1	Parcela para parque público	CONCELLO DE A POBRA DO CARAMIÑAL
12-50-49-C-2	Edificación de un grupo escolar	CONCELLO DE A POBRA DO CARAMIÑAL
12-50-59-C-1	Construcción de un edificio para mercado municipal	CONCELLO DE A POBRA DO CARAMIÑAL
12-50-00-C-1	Explotación y gestión de la lonja	CONFRARIA DE PESCADORES DA POBRA DO CARAMIÑAL
12-50-04-C-1	Construcción de una nave para limpieza, mantenimiento y almacenaje de embarcaciones recreativas	PEREZ QUEIRUGA E HIJOS, S.L.
12-50-02-C-1	Construcción de un edificio para oficinas de la asociación	ASOCIACION DE MEXILLOEIROS "PUEBLA DEL CARAMIÑAL"
12-50-01-C-1	Construcción de nave para industria dedicada a agentes consignatarios de buques	CONSIGNACIONES PUEBLA, S.L.
12-50-01-C-2	Construcción de un edificio para taller de mantenimiento naval	TERRAMAR SERVICIOS NAVALES, S.L.L.
12-50-03-C-1	Explotación de cafetería-bar	PARADA LEIS, MANUEL
12-50-11-C-1	Construcción de instalaciones de suministro de combustible en el puerto.	DEL RIO VAZQUEZ, JUAN ALBERTO
12-50-12-C-2	Explotación de instalaciones náutico recreativas en el puerto de A Pobra do Caramiñal	MUPORT, S.L.
12-50-12-C-1	Explotación zona de varada y foso travelift para reparación de embarcaciones	OUTROS ADAXES, S.L.

Tabla 8. Relación de Concesiones Portuaria en el Puerto de A Pobra do Caramiñal

Fuente: Portos de Galicia

## RELACIÓN DE AUTORIZACIONES PORTUARIAS

Las autorizaciones portuarias actuales son:

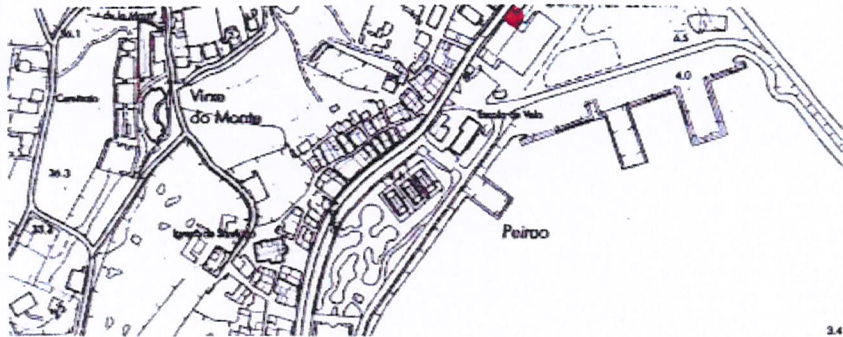
<u>Referencia</u>	<u>Título</u>	<u>Usuario</u>
12-50-06-B-2	Suministro de combustible	REPSOL COMERCIAL DE P.P., S.A.
12-50-06-G-2	Autorización servicio carga, estiba, desestiba, descarga y transbordo de mercancías	CONSIGNACIONES BARBANZA, S.L.
12-50-07-G-3	Autorización de la actividad comercial de consignación de buques	SUFLENORSA CONSIGNACIONES S.L.
12-50-07-G-6	Actividad comercial de consignación de buques	CONSIGNACIONES BARBANZA, S.L.
12-50-06-G-4	Autorización servicio carga, estiba, desestiba, descarga y transbordo de mercancías	CONSIGNACIONES PUEBLA, S.L.
12-50-08-A-1	Parcela control del mejillón	OPMEGA
12-50-06-G-1	Autorización de la actividad comercial de consignación de buques	CONSIGNACIONES PUEBLA, S.L.
12-50-07-G-1	Autorización de la actividad comercial de consignación de buques	CONSIGNACIONES LUIS MARTINEZ, S.L.
12-50-07-A-8	Línea telefónica subterránea	CONSIGNACIONES PUEBLA, S.L.
12-50-08-B-2	Suministro de combustible	GASOLEOS RIAL, S.L
12-50-09-B-1	Suministro de combustible desde camión cisterna	GASOLEOS SAN ALBERTO S.L.
12-50-09-B-2	Instalación de caseta para la evaluación de la calidad del mejillón.	OPMEGA
12-50-06-G-3	Autorización servicio de carga, estiba, desestiba, descarga y transbordo de mercancías	CONSIGNACIONES LUIS MARTINEZ, S.L.
12-50-10-G-1	Servicio de pasaje	CRUCEROS DO ULLA, SL
12-50-10-G-2	Servicio de pasaje	TURIMARES, SL
12-50-11-A-1	Departamento nº 2 - Estibadores	CONSIGNACIONES BARBANZA, S.L.
12-50-10-A-1	Departamento Nº 3 - Estibadores	CONSIGNACIONES PUEBLA, S.L.
12-50-10-A-2	Parcela caseta control mejillones	F. ASOC MEJILLONEROS DE AROUSA Y NORTE
12-50-11-B-3	Autorización de parcela para depósito de pertrechos e instalación de 2 nuevos módulos	PALMIRA SCUBA CHARTER, S.L.
12-50-14-B-1	Grúa de 5 tn.	PEGO MONTEMUÑO, DANIEL
12-50-15-B-1	Suministro de combustible a embarcaciones desde camión cisterna	GALP ENERGIA ESPAÑA, S.A.
12-50-14-G-1	Servicio de pasaje	CRUCEROS RIAS BAJAS S.L.
12-50-14-A-1	Ocupación superficie por caseta para venta de billetes de pasaje	CRUCEROS DO ULLA, SL
12-50-12-G-3	Consignación de buques	PEREZ TORRES MARITIMA, S.L.
12-50-13-A-1	Ocupación superficie por caseta para venta de billetes de pasaje	CRUCEROS DO ULLA, SL
12-50-12-G-2	Autorización consignación buques	MARITIMA CONSIFLET, S.A
12-50-15-G-1	Servicio amarre e desamarre	SOUTO ANDRADE, RAUL
12-50-13-G-1	Autorización servicios al pasaje	CRUCEROS DE AROSA S.L

Tabla 9. Relación de Autorizaciones Portuaria en el Puerto de A Pobra do Caramiñal





**ANEXO Nº5: FICHAS CATÁLOGO DE BIENES CON PROTECCIÓN PATRIMONIAL**



34

SITUACION ESCALA 1:5000



P.X.O.M. DA POBRADO CARAMIÑAL  
CATÁLOGO DE EDIFICACIÓNS E BENS A PROTEXER

FICHA Nº

43

DENOMINACIÓN: Cruceiro de Casto Díos (antiga praia de San Lázaro). Cruceiro de San Lázaro

LOCALIZACIÓN: Finca particular. Rúa San Lázaro. Santiago do Deán

XUNTA DE GALICIA  
Anexo nº 1 do Regulamento das condicións e normas técnicas  
establecidas pola Orde do Conselleiro de Política  
Territorial, Obras Públicas e Transportes

TIPOLOXÍA EDIFICATORIA: Cruceiro

ÉPOCA DE CONSTRUCCIÓN: S. XVI-XVII

USO ACTUAL: Cruceiro. Elemento escultórico

ESTADO DE CONSERVACIÓN: Bo

de data 25 OUT. 2007



O xefe do servizo de Planificación Urbanística

Ricardo Fernández Fernández

## DESCRIPCIÓN XERAL:

Situado agora nunha finca particular, o cruceiro é un dos máis antigos do municipio, correspondéndose coa tipoloxía tradicional dos cruceiros de fuste e composto por columna prismática e capitel moi estilizado, ornamentado profusamente con motivos vexetais, que se integra ó grupo escultórico que remata a composición, formado pola imaxe do crucificado e o descendemento no reverso.

## VALORACIÓN INTERESE:

Con gran valor polas calidades histórico-artísticas cunha factura bastante orixinal, na que destaca a labra inxenuista dos seus diversos elementos figurativos, seguindo o patrón da imaxinería relixiosa de raíz popular.



Documento corrixido segundo as modificacións impostas pola Orde de 1 de marzo de 2007 sobre aprobación definitiva do PXOM do Concello da Pobra do Caramiñal ditada pola Consellería de Política Territorial, Obras Públicas e Transportes e aprobado polo Pleno desta Corporación Local na sesión ordinaria de data 26 de xullo de 2007.

Na Pobra do Caramiñal, a 27 de xullo de 2007

O Secretario

Asdo. Ricardo Fernández Fernández

NIVEL DE PROTECCIÓN: Integral

OBSERVACIÓNS:



ELEMENTOS DE IDENTIFICACIÓN GRÁFICA



SITUACION ESCALA 1:5000



P.X.O.M. DA POBRADO CARAMIÑAL  
CATÁLOGO DE EDIFICIÓNS E BENS A PROTEXER

FICHA Nº

64

DENOMINACIÓN: Peirao do Centenario

LOCALIZACIÓN: Paseo marítimo do Castelo

TIPOLOXÍA EDIFICATORIA: Porto-Enxeñería

ÉPOCA DE CONSTRUCCIÓN: S. XIX-XX

USO ACTUAL: Portuario

ESTADO DE CONSERVACIÓN: Bo

XUNTA DE GALICIA

Aprobación definitiva coa condición de nos termos establecidos pola Orde da Conselleira de Política Territorial, Obras Públicas e Transportes

de data 25 OUT. 2007




O xefe do servizo de Planificación Urbanística

Peidro Paulo Gómez Nieto

DESCRIPCIÓN XERAL:

É a obra portuaria que supón o inicio da modernización das actividades mariñeiras da vila nos inicios do s. XX, inseparable respecto doutros procesos de actualización de infraestruturas que sustentarán a súa evolución urbana posterior e relacionado coa conseguinte traza da estrada a Cabo Carrubedo (actual Rúa Fernández Varela no seu treito de percorrido urbano).



Documento corrixido segundo as modificacións impostas pola Orde de 1 de marzo de 2007 sobre aprobación definitiva do PXOM do Concello da Pobra do Caramiñal ditada pola Consellería de Política Territorial, Obras Públicas e Transportes e aprobado polo Pleno desta Corporación municipal en sesión ordinaria de data 26 de xullo de 2007.

Pobra do Caramiñal, a 27 de xullo de 2007

Asdo. Esteban Fernández Fernández

VALORACIÓN INTERESE:

Con gran interese como elemento de referencia respecto á estrutura urbana da época, formando conxunto con outros espazos anexos como a Alameda e a apertura de Rúa Fernández Vareina como principal eixo transversal da villa. Testemuño da importancia do porto durante o apoxeo da industria de salazón e como escala de diversas compañías de vapores de paisaxe.

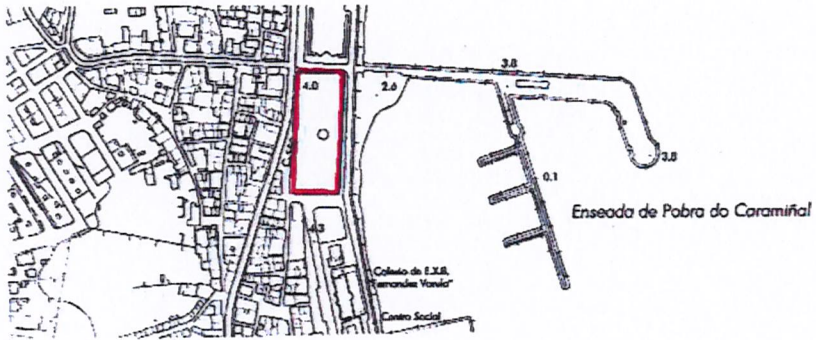
NIVEL DE PROTECCIÓN: Estructural

OBSERVACIÓNS:

A escolleira engadida e as ampliacións do porto ocultan xa a maior parte da obra orixinal de finais do s. XIX.



## ELEMENTOS DE IDENTIFICACIÓN GRÁFICA



SITUACION ESCALA 1/5000


**P.X.O.M. DA POBRA DO CARAMIÑAL**  
**CATÁLOGO DE EDIFICACIÓNS E BENS A PROTEXER**

FICHA Nº

93

DENOMINACIÓN: Alameda Xardins de Valle-Inclán

LOCALIZACIÓN: Rúa da Paz. O Caramiñal

TIPOLOXÍA EDIFICATORIA: Xardins

ÉPOCA DE CONSTRUCCIÓN: Principios S. XX

USO ACTUAL: Espacio público

ESTADO DE CONSERVACIÓN: B0

**XUNTA DE GALICIA**  
 Aprobado parcialmente coas condicións e nos termos  
 establecidos pola Orde do Concelleiro de Política  
 Territorial, Obras Públicas e Transportes
de data **25 OUT. 2007**

Órde do servizo de Regulación Urbanística

Pedro Elvín Gómez Bello

## DESCRIPCIÓN XERAL:

Os xardins ou alameda, situados xunto ó espigón do porto sobre terreos gañados ó mar, constituiron o único espacio libre con carácter de zona verde pública con que contou a villa de A Pobra do Caramiñal durante gran parte da súa evolución urbana máis recente. Configurados na súa traza principal mediante aliñacións xeométricas de especies caducifolias, distribúense segundo unha sucesión de parterres sobre os que se asentan masas de arboredo menos formalizadas, reforzando a estrutura urbana perimetral desta zona da vila.

## VALORACIÓN INTERESE:

Con interese como testemuño histórico das actuacións de renovación urbana de principios do S. XX que modernizaron a estrutura da villa, adaptándoa á súa funcionalidade como capital municipal e con gran valor pola configuración e porte alcanzados polas especies arbóreas que conforman o actual xardín.

Docemento conxunto segundo as modificacións impostas pola Orde de 1 de marzo de 2007 sobre aprobación definitiva do PXOM do Concello da Pobra do Caramiñal ditada pola Consellería de Política Territorial, Obras Públicas e Transportes e aprobado polo Pleno desta Corporación Local na sesión ordinaria de data 26 de xullo de 2007.

Na Pobra do Caramiñal, a 27 de xullo de 2007

Secretario  
 Asno Ricardo Fernández Fernández

NIVEL DE PROTECCIÓN: Ambiental

## OBSERVACIÓNS:

A protección refírese ó mantemento das especies arbóreas, admitíndose adaptacións ou melloras no acompañamento de xardinería, pavimentación ou mobiliario urbano e iluminación, sempre que sexan ambientalmente consecuentes.

## Índice de Imágenes

Imagen 1. Vista aérea del puerto de A Pobra do Caramiñal .....	7
Imagen 2. Imagen de la RAEGA (Rede Autonómica de Estradas de Galicia).....	12
Imagen 3. Imagen aérea del Puerto deportivo de A Pobra do Caramiñal .....	20
Imagen 4. Desarrollo de la Red Natura 2000 .....	32
Imagen 5. Ubicación de los lugares ZEPA en Galicia .....	33
Imagen 6. Ubicación de las zonas ZEC en Galicia .....	34
Imagen 7. Imagen del PGOM de A Pobra do Caramiñal .....	37
Imagen 8. Plano Modelo Territorial de A Pobra do Caramiñal. Fuente: Plan de ordenación do Litoral de Galicia/ Xunta de Galicia .....	38
Imagen 9. Muelle comercial.....	49
Imagen 10. Muelle comercial.....	49
Imagen 11. Rampa de varada y muelle pesquero.....	50
Imagen 12. Naves de uso complementario.....	50
Imagen 13. Naves de uso complementario.....	51
Imagen 14. Naves de uso complementario.....	51
Imagen 15. Paseo del Arenal.....	52
Imagen 16. Dársena deportiva.....	52
Imagen 17. Dársena deportiva.....	53
Imagen 18. Dársena deportiva.....	53
Imagen 19. Dársena deportiva.....	54
Imagen 20. Pantalanes de uso pesquero .....	54
Imagen 21. Pantalanes de uso mixto .....	55
Imagen 22. Centro socio-comunitario y centro de atención a la discapacidad .....	55

## Índice de Tablas

Tabla 1. Evolución histórica de la población en A Pobra do Caramiñal. Fuente: IGE .....	12
Tabla 2. Registro de buques pesqueros con base en el puerto de A Pobra do Caramiñal (20/04/2015). Fuente: Pescadegalicia .....	15
Tabla 3. Clasificación de la flota del puerto de A Pobra do Caramiñal en función de las esloras de los barcos .....	15
Tabla 4. Evolución de las ventas en lonja en A Pobra do Caramiñal (2001-2014). Fuente: Pescadegalicia .....	16
Tabla 5. Descargas de mejillón en A Pobra do Caramiñal (2010-2014). Fuente: Secretaría General del Mar, Servicio de Análisis y de Registros .....	18
Tabla 6: Plazas de amarre disponibles en los pantalanes del Puerto de A Pobra do Caramiñal	20
Tabla 7. Resumen de superficies destinadas a los distintos usos en el puerto de A Pobra do Caramiñal .....	29
Tabla 8. Relación de Concesiones Portuaria en el Puerto de A Pobra do Caramiñal.....	63
Tabla 9. Relación de Autorizaciones Portuaria en el Puerto de A Pobra do Caramiñal.....	64



## Índice de Gráficos

Gráfico 1. Pirámide de población en A Pobra do Caramiñal. Datos: 2014. Fuente: Instituto Nacional de Estadística.....	11
Gráfico 2. Evolución histórica de la población en A Pobra do Caramiñal. Fuente: IGE.....	11
Gráfico 3. Clasificación de la flota del puerto de A Pobra do Caramiñal en función de las esloras de los barcos .....	15
Gráfico 4. Evolución de las ventas en lonja en A Pobra do Caramiñal (2001-2014) en Kg. ....	17
Gráfico 5. Evolución de las ventas en lonja en A Pobra do Caramiñal (2001-2014) en €. ....	17
Gráfico 6. Principales especies vendidas en lonja en A Pobra do Caramiñal (2010-2015). ....	18
Gráfico 7. Evolución del número de bateas en A Pobra do Caramiñal en el período 2010-2014. ....	19
Gráfico 8. Evolución de las descargas de mejillón en A Pobra do Caramiñal en el período 2010-2014.....	19





## PLANOS



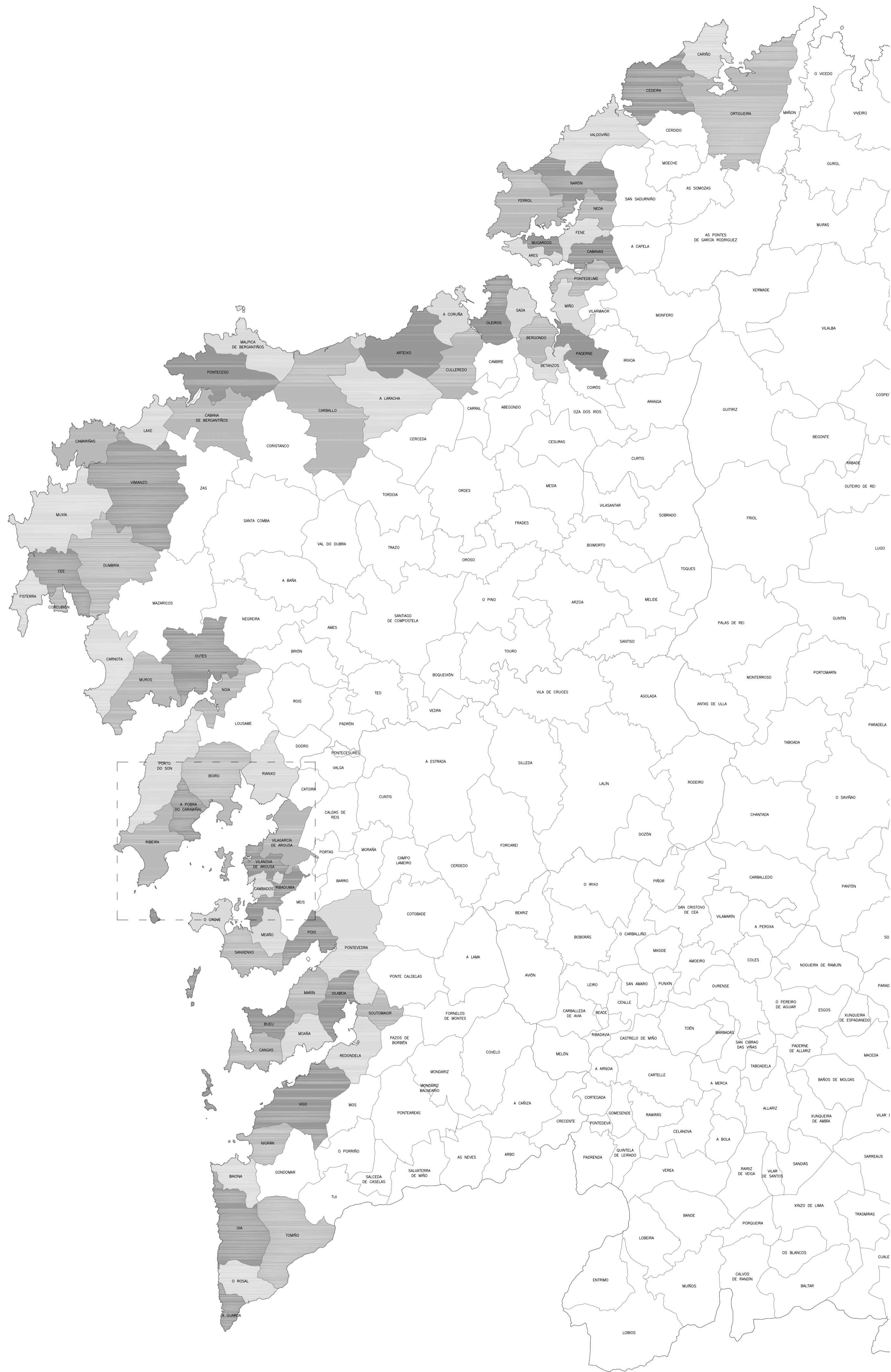
## **INDICE**





### **PLANOS:**

- 01.- SITUACIÓN Y EMPLAZAMIENTO
- 02.- ESTADO ACTUAL
- 03.- PROPUESTA DELIMITACIÓN ZONA DE SERVICIO
- 04.- DELIMITACIÓN DE USOS
- 05.- PROTECCIÓN PATRIMONIAL
- 06.- PROPUESTA DE REVERSIÓN



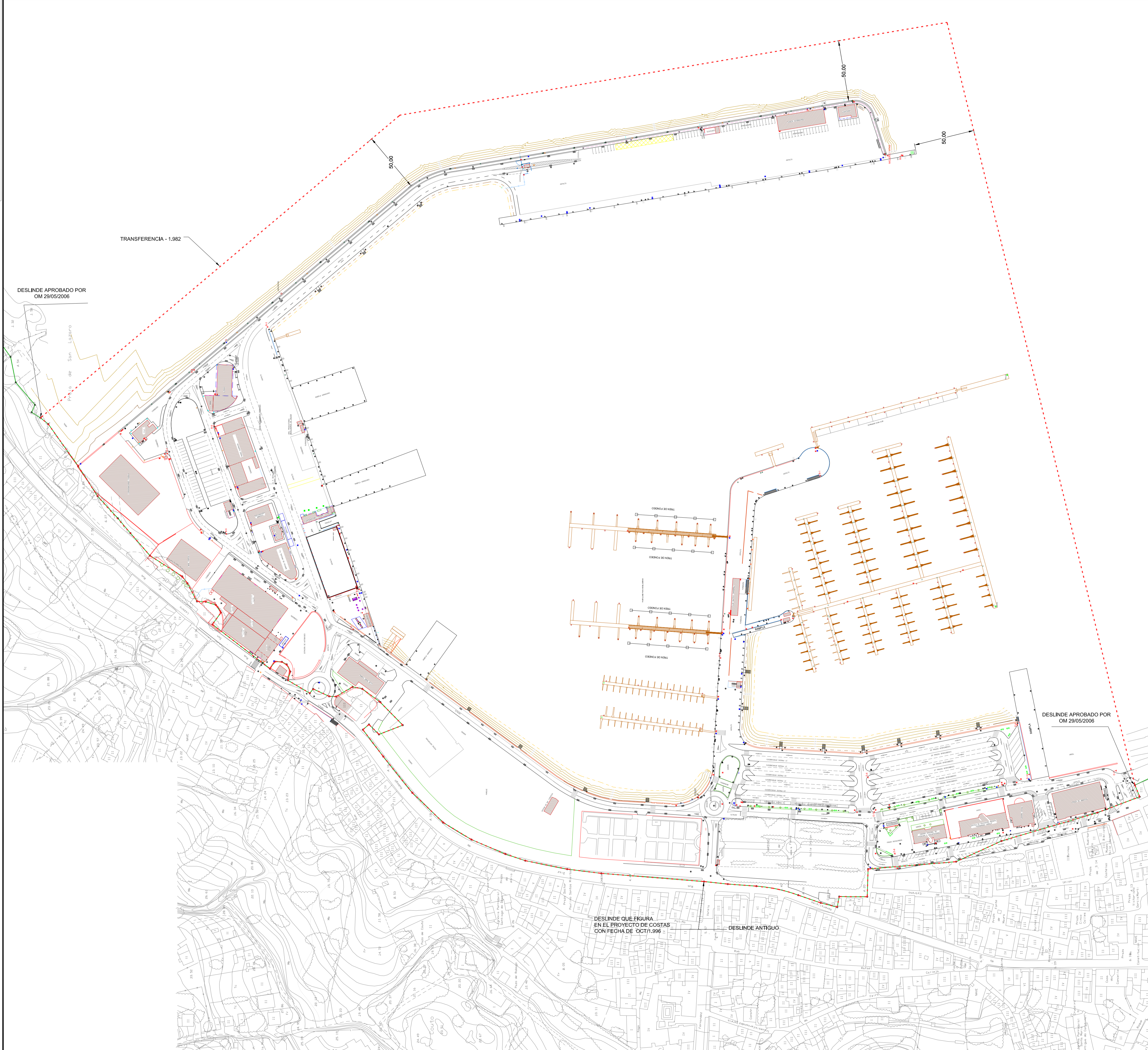
A información contida neste documento é unha representación gráfica aproximada baseada en datos cartográficos oficiais. Non se garante a exactitude dos datos nin a responsabilidade do uso que se faga dos mesmos.



 <b>XUNTA DE GALICIA</b> CONSELLERÍA DO MAR			
<b>DELIMITACIÓN DE ESPACIOS Y USOS PORTUARIOS EN A POBRA DO CARAMIÑAL</b>			
TÍTULO DEL PLANO:		SITUACIÓN Y EMPLAZAMIENTO	
PUERTO: <b>A POBRA DO CARAMIÑAL</b> <small>(A POBRA - A Coruña)</small>	CLAVE PUERTO: <b>12-50</b>	ESCALAS: <b>SE</b>	FECHA: <b>JULIO 2018</b>
		N° PLANO: <b>01</b>	HOJA: <b>1 DE 1</b>
JEFE ÁREA DE EXPLOTACIÓN Y PLANIFICACIÓN  ANA ISABEL CALZADILLA BOUZON		JEFE DEPARTAMENTO DE PLANIFICACIÓN PORTUARIA  ANDRÉS CERVANTES REFOJOS	



Acreditación cartográfica para el uso de un terreno que forma parte del patrimonio público marítimo-terrestre de Galicia, en virtud de la Ley 1/2005, de 15 de febrero, de la Xunta de Galicia, y de la Ley 1/2006, de 10 de marzo, de la Xunta de Galicia, que establece el régimen jurídico de la gestión y explotación de los bienes públicos.



— LINEA DE DESLINDE DE DOMINIO PÚBLICO MARÍTIMO-TERRESTRE  
- - - DELIMITACIÓN DE LA ZONA DE SERVICIO DEL PUERTO

**XUNTA DE GALICIA**  
 CONSELLERÍA DO MAR

**Portos**  
 de Galicia

**DELIMITACIÓN DE ESPACIOS Y USOS PORTUARIOS EN A POBRA DO CARAMIÑAL**

TÍTULO DEL PLANO: ESTADO ACTUAL

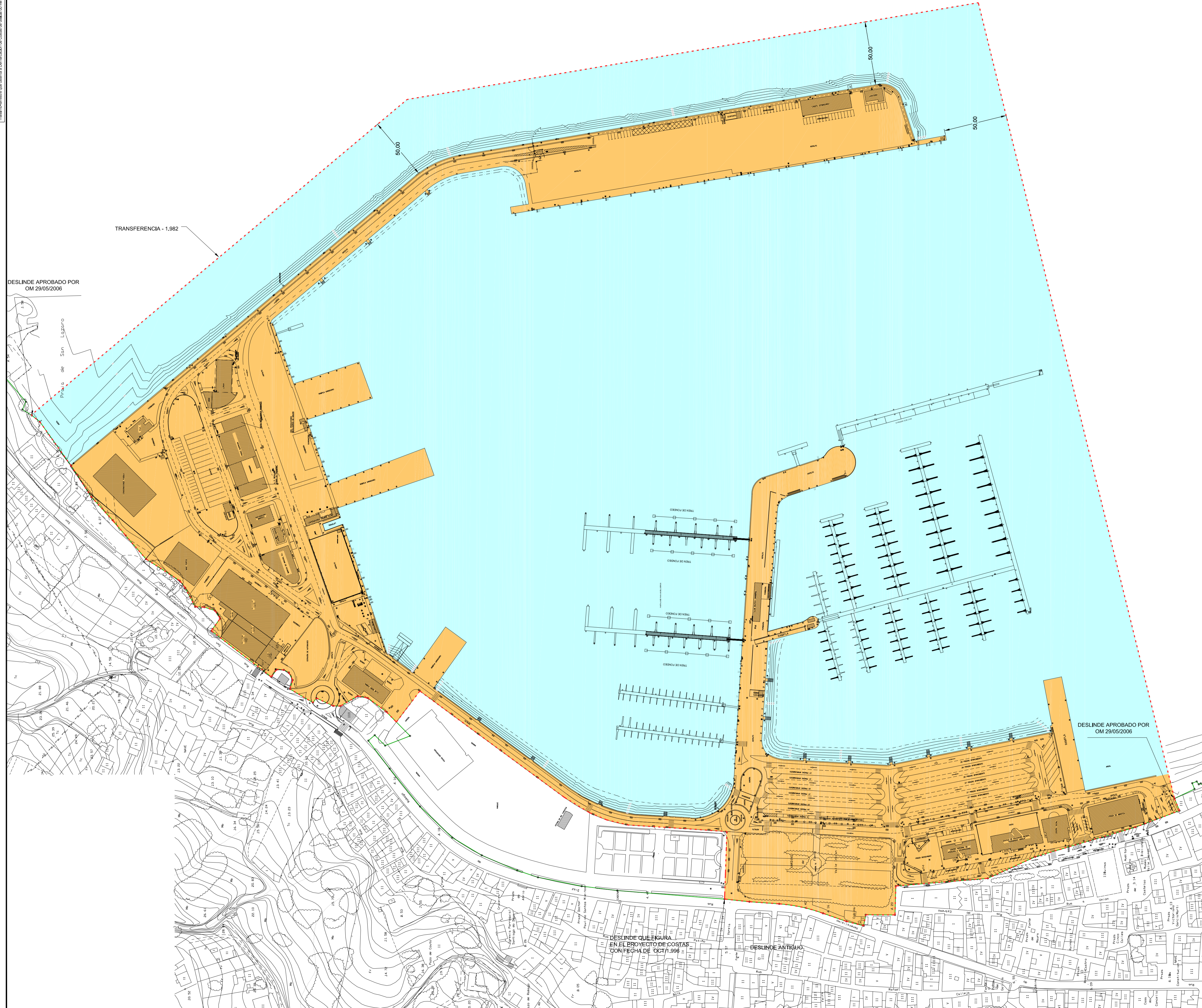
PUERTO: <b>A POBRA DO CARAMIÑAL</b> (A POBRA - A Coruña)	CLAVE PUERTO: <b>12-50</b>	ESCALAS: <b>1/1.500</b>	FECHA: <b>JULIO 2018</b>	Nº PLANO: <b>02</b> HOJA: <b>1 DE 1</b>
--	-------------------------------	----------------------------	-----------------------------	--

ANA ISABEL CALZADILLA BOUZON


ANDRÉS CERVANTES REFOJOS




Al elaborarse este plano se han considerado los datos aportados por el propietario y se ha comprobado que concuerdan con los datos de los planos de urbanización y de catastro. No obstante, el propietario es responsable de la veracidad de los datos aportados.



- LINEA DE DESLINDE DE DOMINIO PÚBLICO MARÍTIMO-TERRESTRE
- DELIMITACIÓN DE LA ZONA DE SERVICIO DEL PUERTO  
SUPERFICIE: 409.139 m<sup>2</sup>
- ZONA TERRESTRE  
SUPERFICIE: 105.517 m<sup>2</sup>
- LAMINA DE AGUA  
SUPERFICIE: 304.514 m<sup>2</sup>




**XUNTA DE GALICIA**  
CONSELLERÍA DO MAR



**DELIMITACIÓN DE ESPACIOS Y USOS PORTUARIOS EN A POBRA DO CARAMIÑAL**


TÍTULO DEL PLANO: <b>PROPUESTA DE DELIMITACIÓN DE LA ZONA DE SERVICIO</b>			
PUERTO: <b>A POBRA DO CARAMIÑAL</b> (A POBRA - A Coruña)	CLAVE PUERTO: <b>12-50</b>	ESCALAS: <b>1/1.500</b>	FECHA: <b>JULIO 2018</b>
		Nº PLANO: <b>03</b>	HOJA: <b>1 DE 1</b>

JEFE ÁREA DE EXPLOTACIÓN Y PLANIFICACIÓN



ANA ISABEL CALZADILLA BOUZÓN

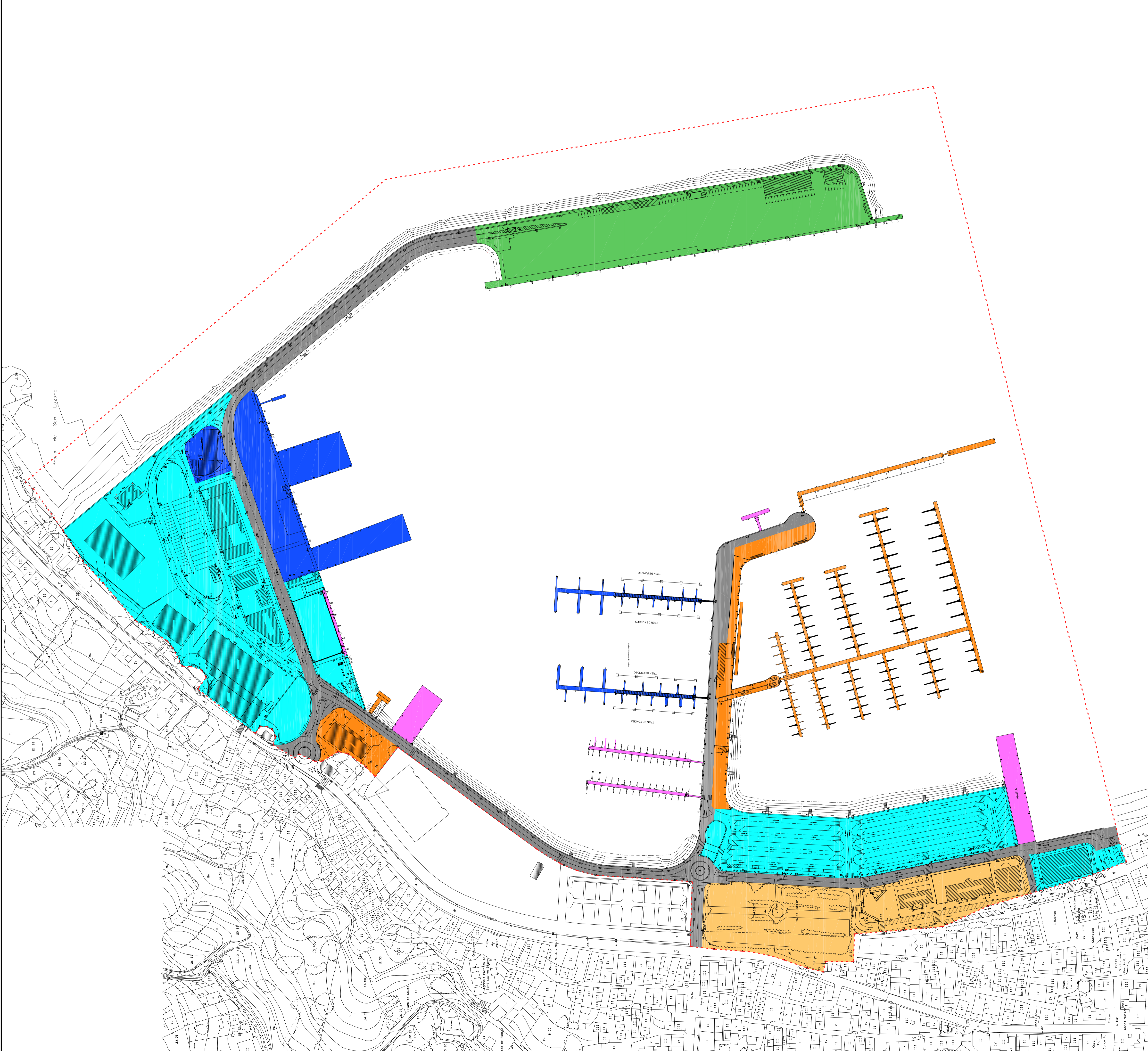
JEFE DEPARTAMENTO DE PLANIFICACIÓN PORTUARIA




ANDRÉS CERVANTES REFOJOS




Al elaborarse este documento se han considerado los datos cartográficos, topográficos, hidrográficos, etc., que se han suministrado por el propietario del terreno, así como los datos que se han obtenido de los planos de urbanización, etc., que se han suministrado por el propietario del terreno.



- USO INFRAESTRUCTURA BÁSICA
- USO PESQUERO
- USO NAÚTICO DEPORTIVO
- USO MIXTO PESQUERO - NAÚTICO DEPORTIVO
- USO COMERCIAL
- USO COMPLEMENTARIO
- USO INTERACCIÓN PUERTO - CIUDAD
- DELIMITACIÓN DE LA ZONA DE SERVICIO DEL PUERTO
- LINEA DE DÉSLINDE DE DOMINIO PÚBLICO MARÍTIMO-TERRESTRE



**XUNTA DE GALICIA**  
CONSELLERÍA DO MAR




**DELIMITACIÓN DE ESPACIOS Y USOS PORTUARIOS EN A POBRA DO CARAMIÑAL**

TÍTULO DEL PLANO: **PROPUESTA DE DELIMITACIÓN DE USOS**


PUERTO: <b>A POBRA DO CARAMIÑAL</b> (A POBRA - A Coruña)	CLAVE PUERTO: <b>12-50</b>	ESCALAS: <b>1/1.500</b>	FECHA: <b>JULIO 2018</b>	Nº PLANO: <b>04</b> HOJA: <b>1 DE 1</b>
--	-------------------------------	----------------------------	-----------------------------	--

JEFE ÁREA DE EXPLOTACIÓN Y PLANIFICACIÓN



ANA ISABEL CALZADILLA BOUZÓN

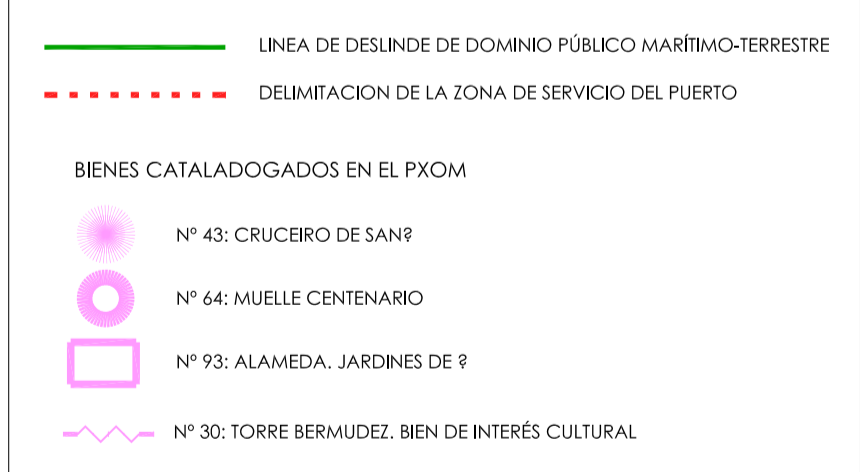
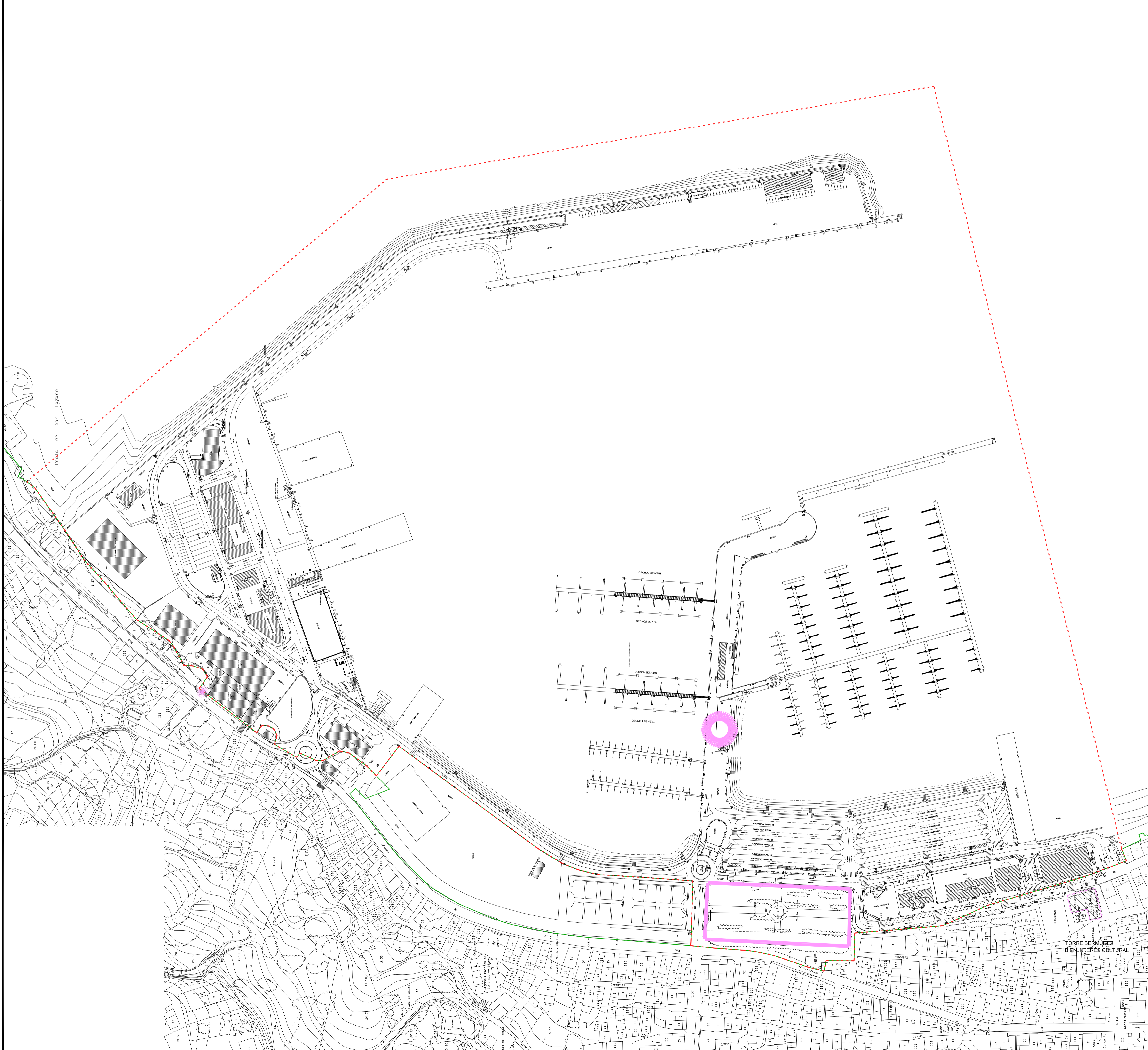
JEFE DEPARTAMENTO DE PLANIFICACIÓN PORTUARIA



ANDRÉS CERVANTES REFOJOS



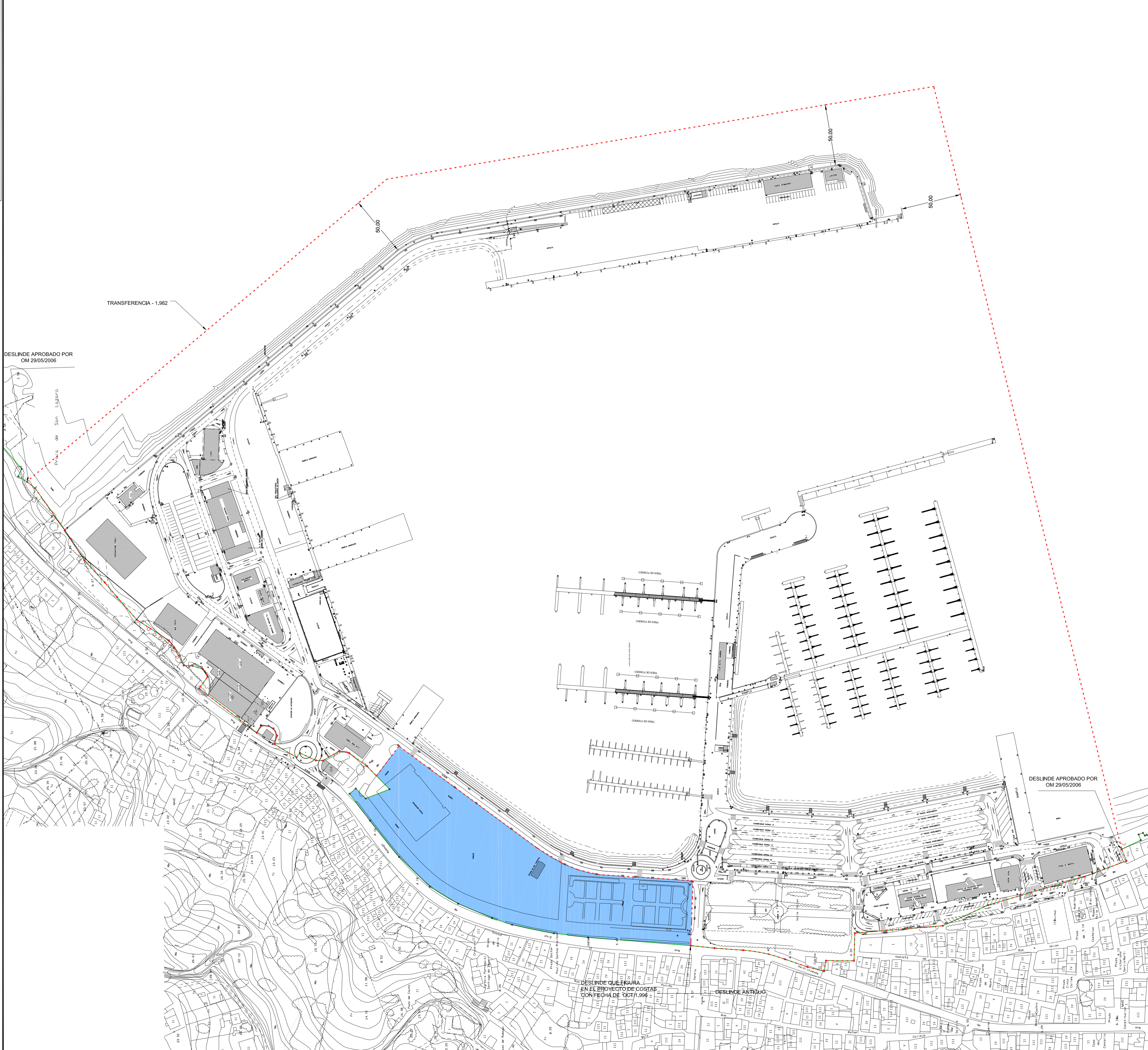
Al elaborarse cartografía sobre datos de un sistema de información geográfica, se han utilizado como base de datos los datos de los sistemas de información geográfica de la Xunta de Galicia.



<b>XUNTA DE GALICIA</b> CONSELLERÍA DO MAR		<b>Portos</b> de Galicia	
<b>DELIMITACIÓN DE ESPACIOS Y USOS PORTUARIOS EN A POBRA DO CARAMIÑAL</b>			
TÍTULO DEL PLANO: <b>PROTECCIÓN PATRIMONIAL</b>		N° PLANO: <b>05</b>	
PUERTO: <b>A POBRA DO CARAMIÑAL (A POBRA - A Coruña)</b>	CLAVE PUERTO: <b>12-50</b>	ESCALAS: <b>1/1.500</b>	FECHA: <b>JULIO 2018</b>
JEFE ÁREA DE EXPLOTACIÓN Y PLANIFICACIÓN  ANA ISABEL CALZADILLA BOUZO		JEFE DEPARTAMENTO DE PLANIFICACIÓN PORTUARIA  ANDRÉS CERVANTES REFOJOS	



Al elaborarse este plano se han considerado los datos de campo y se han realizado las oportunas modificaciones para ajustarlo a la realidad. Los datos de campo son los que se han tomado en cuenta para la elaboración de este plano.



- LINEA DE DESLINDE DE DOMINIO PÚBLICO MARÍTIMO-TERRESTRE
- DELIMITACION DE LA ZONA DE SERVICIO DEL PUERTO
- PROPUESTA DE REVERSIÓN, ZONA TERRESTRE  
SUPERFICIE: 18.214,7 m<sup>2</sup>

DELIMITACIÓN DE ESPACIOS Y USOS PORTUARIOS EN A POBRA DO CARAMIÑAL				
TÍTULO DEL PLANO:		PROPUESTA DE REVERSIÓN		
PUERTO: A POBRA DO CARAMIÑAL (A POBRA - A Coruña)	CLAVE PUERTO: 12-50	ESCALAS: 1/1.500	FECHA: JULIO 2018	Nº PLANO: <b>06</b> HOJA: 1 DE: 1
JEFE ÁREA DE EXPLOTACIÓN Y PLANIFICACIÓN ANA ISABEL CALZADILLA BOUZON		JEFE DEPARTAMENTO DE PLANIFICACIÓN PORTUARIA ANDRÉS CERVANTES REFOJOS		