



INDICE DE PLANOS DE PONTEVEDRA

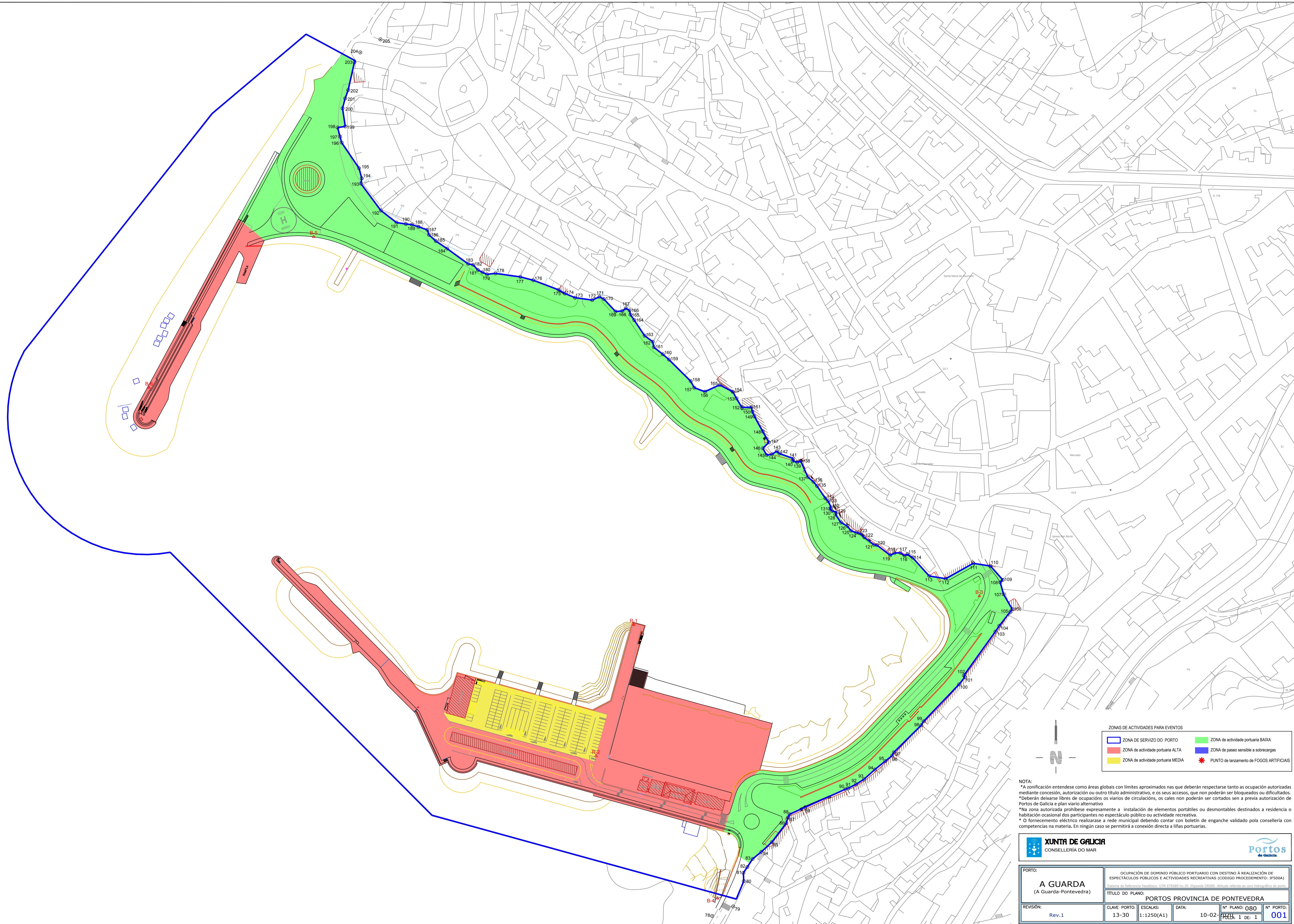
PROVINCIA	Nº PLANO	PORTO	ZONA
PONTEVEDRA	1	A Guarda	SUR
PONTEVEDRA	2	A Pasaxe	SUR
PONTEVEDRA	3	A Toxa	SUR
PONTEVEDRA	4	Aguete	SUR
PONTEVEDRA	5	Aldán	SUR
PONTEVEDRA	6	Arcade	SUR
PONTEVEDRA	7	As Corbaceiras	SUR
PONTEVEDRA	8	As Sinas	SUR
PONTEVEDRA	9	Baiona	SUR
PONTEVEDRA	10	Beluso	SUR
PONTEVEDRA	11	Bueu	SUR
PONTEVEDRA	12	Cabodeiro (Illa de Arousa)	SUR
PONTEVEDRA	13	Cambados -Tragove	SUR
PONTEVEDRA	14	Cambados -Santo Tomé	SUR
PONTEVEDRA	14	Campelo	SUR
PONTEVEDRA	15	Cangas	SUR
PONTEVEDRA	16	Canido	SUR
PONTEVEDRA	17	Carril	SUR
PONTEVEDRA	18	Cesantes	SUR
PONTEVEDRA	19	Combarro	SUR
PONTEVEDRA	20	Covelo	SUR
PONTEVEDRA	21	Domaio	SUR
PONTEVEDRA	22	Goián	SUR
PONTEVEDRA	23	Meira	SUR
PONTEVEDRA	24	Meloxo	SUR
PONTEVEDRA	25	Moaña	SUR
PONTEVEDRA	26	O Campo (Illa de Arousa)	SUR
PONTEVEDRA	27	O Grove	SUR
PONTEVEDRA	28	O Xufre-A Illa	SUR
PONTEVEDRA	29	Panxón	SUR
PONTEVEDRA	30	Pedras Negras	SUR
PONTEVEDRA	31	Pontecesures	SUR
PONTEVEDRA	32	Pontevedra	SUR
PONTEVEDRA	33	Portonovo	SUR
PONTEVEDRA	34	Raxó	SUR
PONTEVEDRA	35	San Adrián de Cobres	SUR
PONTEVEDRA	36	San Miguel de Deiro	SUR
PONTEVEDRA	37	Santa Cristina de Cobres	SUR
PONTEVEDRA	38	Santa María de Oia	SUR
PONTEVEDRA	39	Santa Marta de Baiona	SUR
PONTEVEDRA	40	Sanxenxo	SUR
PONTEVEDRA	41	Tui	SUR
PONTEVEDRA	42	Vilanova de Arousa	SUR
PONTEVEDRA	43	Vilaxoán	SUR

**NOTA**

**DEBERÁ INCORPORARSE A SOLICITUDE O PLANO DO PORTO CORRESPONDENTE E REMITIRSE POR SEDE ELECTRONICA (PROCEDIMENTO IF500A), A ZONA TRAMITADORA QUE CORRESPONDA**




As representacións contidas neste plano son unha representación gráfica, aproximada realizada segundo a documentación cartográfica e fotogramétrica existente, e non garante a exactitude das medidas e a veracidade dos datos. O responsable do documento é o autor do mesmo.




ZONAS DE ACTIVIDADES PARA EVENTOS	
<span style="color: blue;">▬</span> ZONA DE SERVICIO DO PORTO	<span style="color: green;">■</span> ZONA de actividade portuaria BAIXA
<span style="color: red;">■</span> ZONA de actividade portuaria ALTA	<span style="color: blue;">▬</span> ZONA de paseo sensible a sobrecargas
<span style="color: yellow;">■</span> ZONA de actividade portuaria MEDIA	<span style="color: red;">★</span> PUNTO de lanzamento de FOGOS ARTIFICIAIS

NOTA:  
 \*A zonificación enténdese como áreas globais con límites aproximados nas que deberán respectarse tanto a ocupación autorizadas mediante concesión, autorización ou outro título administrativo, e os seus accesos, que non poderán ser bloqueados ou dificultados.  
 \*Deberán deixarse libres de ocupacións os viarios de circulación, os cales non poderán ser cortados sen a previa autorización de Portos de Galicia e plan viario alternativo.  
 \*Na zona autorizada prohibese expresamente a instalación de elementos portátiles e desmontables destinados a residencia ou habitación ocasional dos participantes no espectáculo público ou actividade recreativa.  
 \*O fornecemento eléctrico realizarase a rede municipal debendo contar con boletín de enganche validado pola consellería con competencias na materia. En ningún caso se permitirá a conexión directa a liñas portuarias.



**XUNTA DE GALICIA**  
CONSELLERÍA DO MAR

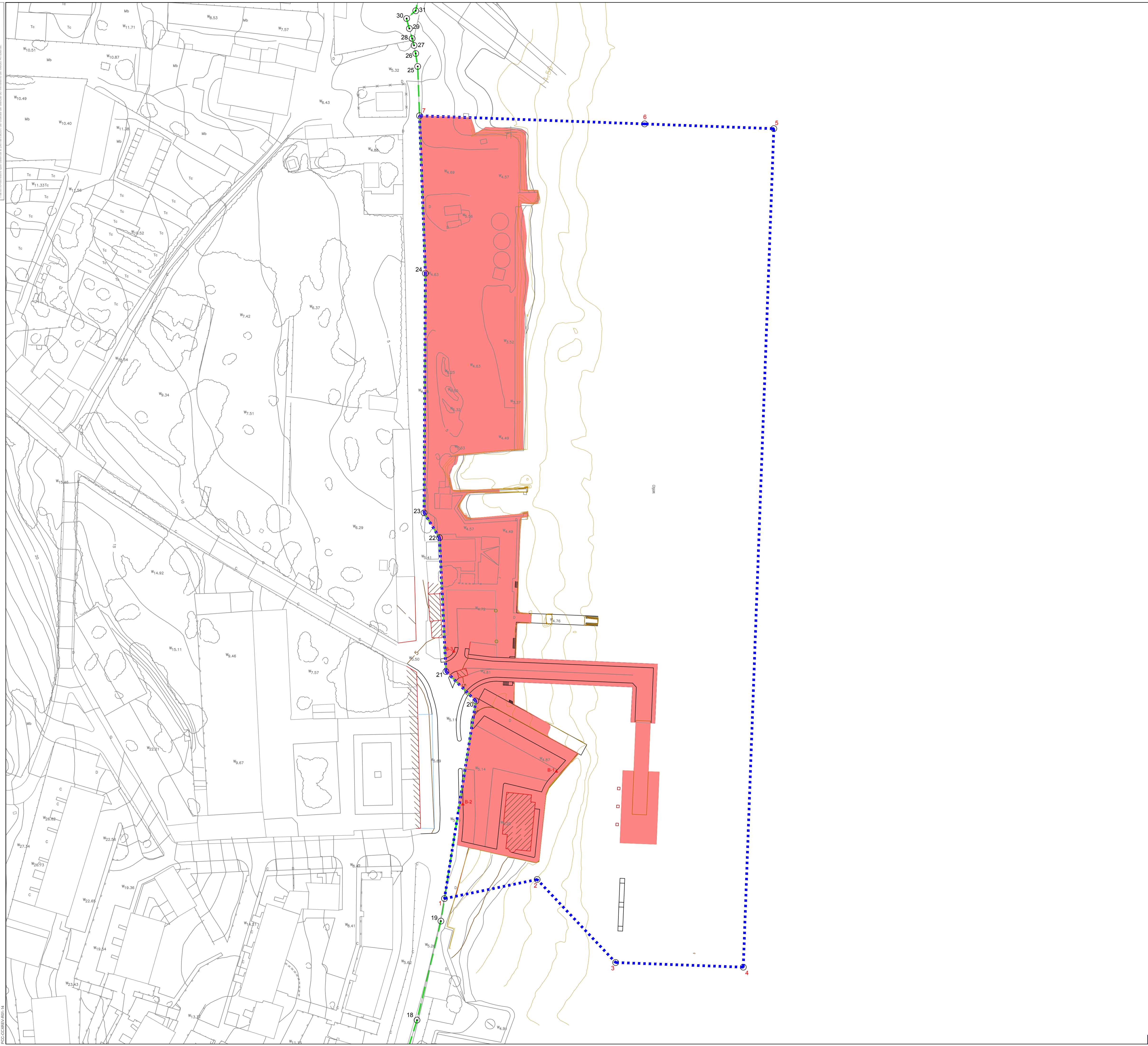


**Portos**  
de Galicia

PORTO: <b>A GUARDA</b> (A Guarda-Pontevedra)	OCUPACIÓN DE DOMINIO PÚBLICO PORTUARIO CON DESTINO A REALIZACIÓN DE ESPECTÁCULOS PÚBLICOS E ACTIVIDADES RECREATIVAS (CODIGO PROCEDIMENTO: 1F500A) <small>Subsección de Servizo Portuario; UTM: PT30N; Escala: 1:5000; Actualizado ao ano hidrográfico do porto</small>					
REVISIÓN: Rev.1	TÍTULO DO PLANO: <b>PORTOS PROVINCIA DE PONTEVEDRA</b>	CLAVE PORTO: 13-30	ESCALAS: 1:1250(A1)	DATA: 10-02-2024	Nº PLANO: <b>080</b>	Nº PORTO: <b>001</b>
				FOLIA 1 DE 1		



As representacións contidas neste plano ou outra representación gráfica, aproximada realizada segundo o seu carácter, constitúen un documento de carácter informativo e non teñen carácter vinculante. O seu uso debe estar limitado ao ámbito do territorio autorizado e non pode ser empregado para ningún outro fin sen a autorización expresa da Xunta de Galicia.



**ZONAS DE ACTIVIDADES PARA EVENTOS**

- ZONA DE SERVIZO DO PORTO
- ZONA de actividade portuaria ALTA
- ZONA de actividade portuaria MEDIA
- ZONA de actividade portuaria BAIXA
- ZONA de paseo sensible a sobrecargas
- \* PUNTO de lanzamento de FOGOS ARTIFICIAIS

**NOTA:**  
 \*A zonificación enténdese como áreas globais con límites aproximados nas que deberán respectarse tanto a ocupación autorizada mediante concesión, autorización ou outro título administrativo, e os seus accesos, que non poderán ser bloqueados ou dificultados.  
 \*Deberán deixarse libres de ocupacións os viarios de circulación, os cales non poderán ser cortados sen a previa autorización de Portos de Galicia e plan viario alternativo.  
 \*Na zona autorizada prohibese expresamente a instalación de elementos portátiles ou desmontables destinados a residencia ou habitación ocasional dos participantes no espectáculo público ou actividade recreativa.  
 \*O fornecemento eléctrico realizarase a rede municipal debendo contar con boletín de enganche validado pola consellería con competencias na materia. En ningún caso se permitirá a conexión directa a liñas portuarias.

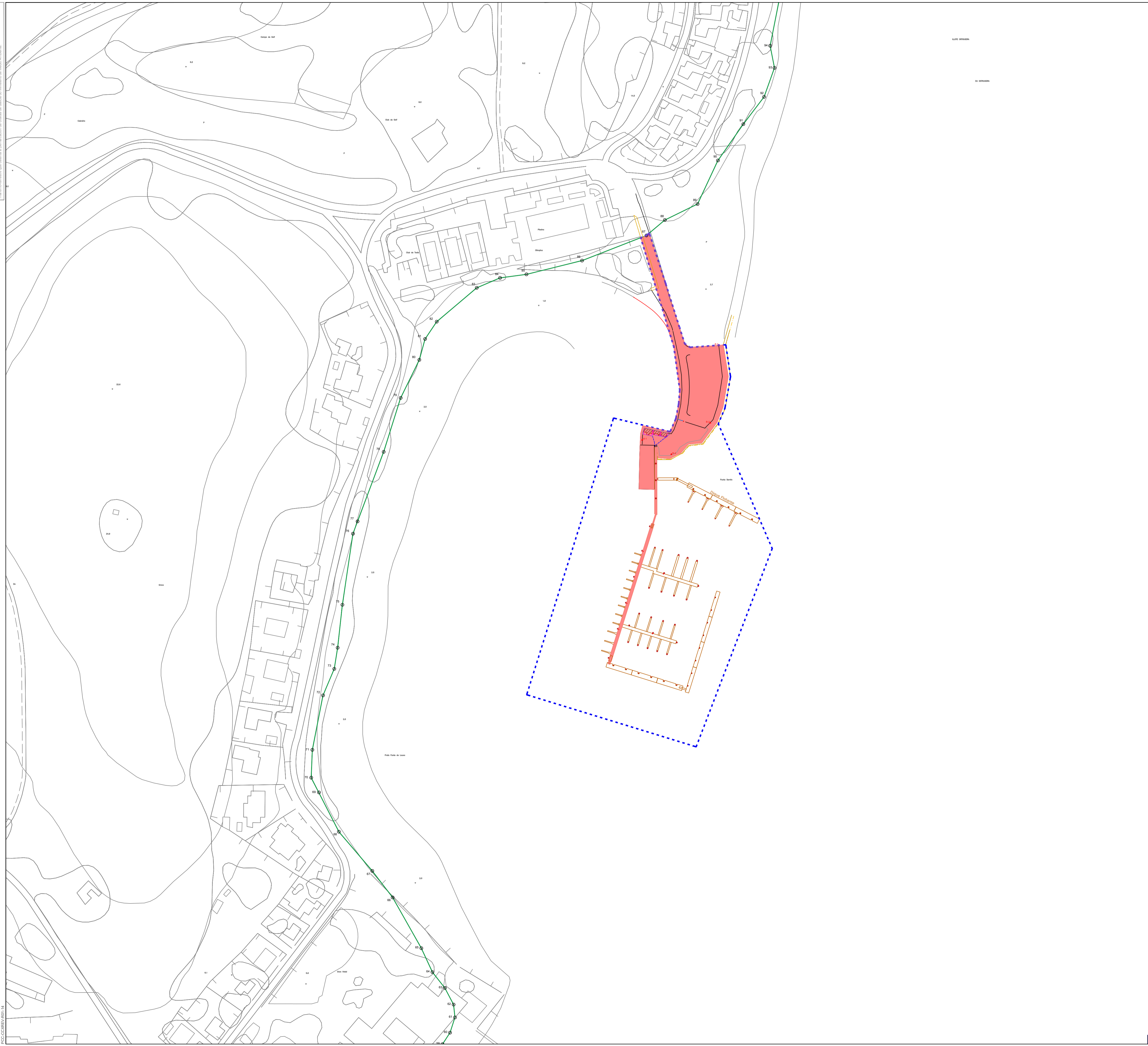
**XUNTA DE GALICIA**  
CONSELLERÍA DO MAR

<b>PORTO:</b>	<b>A PASAXE</b> (A Guarda-Pontevedra)				
	Ocupación de dominio público portuario con destino á realización de espectáculos públicos e actividades recreativas (Código Procedemento: IF500A) Xunta de Galicia - Xunta de Galicia, UTM PT30N ou 29, Estado OCSB. Actitude referida ao uso hidrográfico do porto.				
	<b>TÍTULO DO PLANO: PORTOS PROVINCIA DE PONTEVEDRA</b>				
<b>REVISIÓN:</b>	<b>CLAVE PORTO:</b>	<b>ESCALAS:</b>	<b>DATA:</b>	<b>Nº PLANO:</b>	<b>Nº PORTO:</b>
Rev.1	13-31	1:750(A1)	10-02-2020	081	002
				FOLLA: 1 DE: 1	

R02-CO-081-100-14



As representacións contidas neste plano son unha representación gráfica aproximada realizada segundo a documentación cartográfica e fotogramétrica existente e non se garante a súa exactitude. A Dirección Xeral do Catastro de Galicia do Ministerio de Medio Ambiente, Urbanismo e Ordenación do Territorio é a entidade responsable da información cartográfica e fotogramétrica utilizada.



ZONAS DE ACTIVIDADES PARA EVENTOS

	ZONA DE SERVIZO DO PORTO		ZONA de actividade portuaria BAIXA
	ZONA de actividade portuaria ALTA		ZONA de paseo sensible a sobrecargas
	ZONA de actividade portuaria MEDIA		PUNTO de lanzamento de FOGOS ARTIFICIAIS

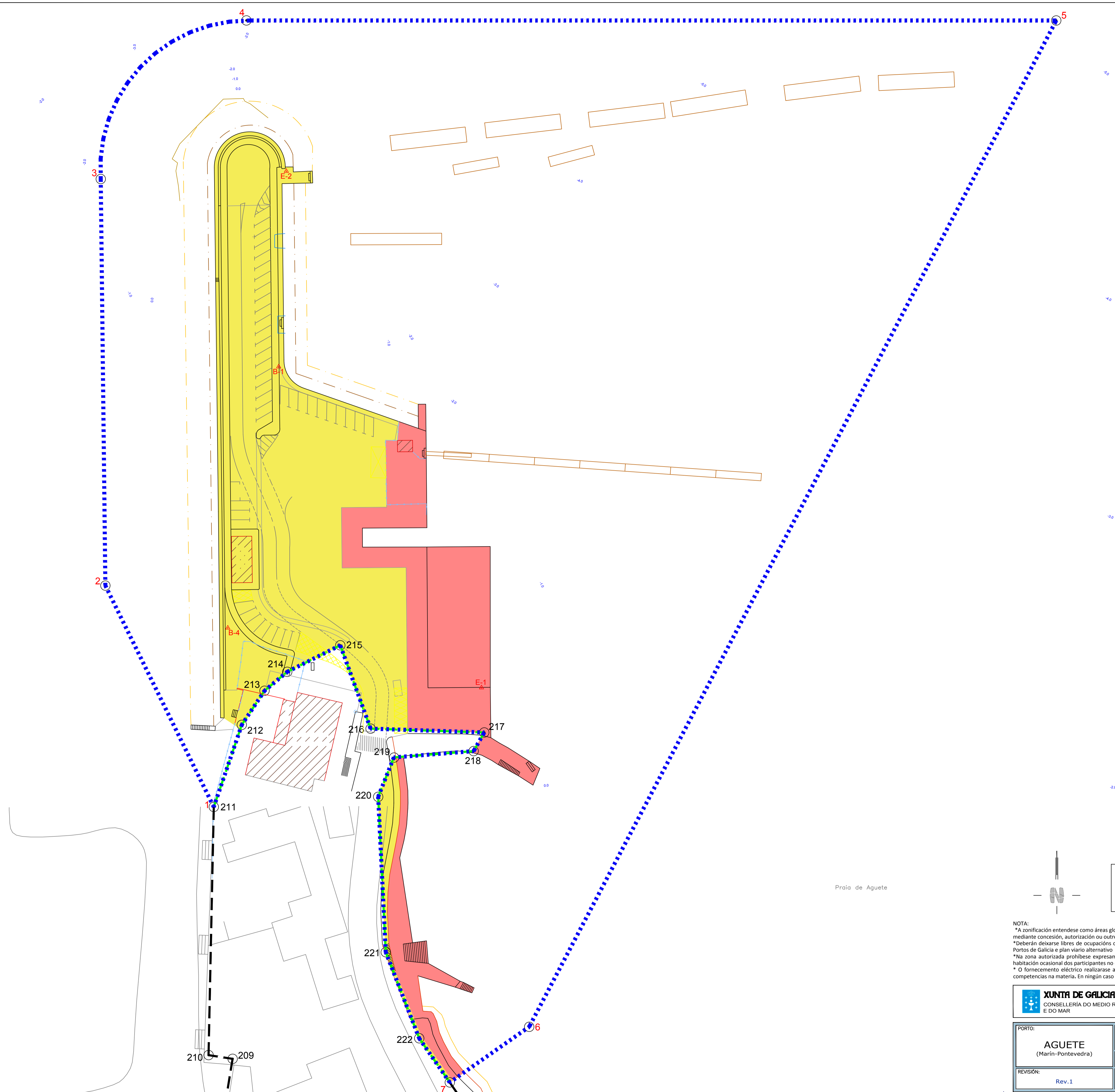
**NOTA:**  
 \*A zonificación enténdese como áreas globais con límites aproximados nas que deberán respectarse tanto as ocupación autorizadas mediante concesión, autorización ou outro título administrativo, e os seus accesos, que non poderán ser bloqueados ou dificultados.  
 \*Deberán deixarse libres de ocupacións os viarios de circulación, os cales non poderán ser cortados sen a previa autorización de Portos de Galicia e plan viario alternativo.  
 \*Na zona autorizada prohibese expresamente a instalación de elementos portátiles ou desmontables destinados a residencia ou habitación ocasional dos participantes no espectáculo público ou actividade recreativa.  
 \*O fornecemento eléctrico realizarase a rede municipal debendo contar con boletín de enganche validado pola consellería con competencias na materia. En ningún caso se permitirá a conexión directa a liñas portuarias.

 <b>XUNTA DE GALICIA</b> CONSELLERÍA DO MAR	 <b>Portos</b> de Galicia
---	---------------------------------

PORTO:	<b>A TOXA</b> (Grove-Pontevedra)				
	OCUPACIÓN DE DOMINIO PÚBLICO PORTUARIO CON DESTINO Á REALIZACIÓN DE ESPECTÁCULOS PÚBLICOS E ACTIVIDADES RECREATIVAS (CODIGO PROCEDIMENTO: IF500A) <small>Subsección de Servizo de Portos, UTM PT3287 ou 29, Estado de 2018. Actividade referida ao uso histórico do porto.</small>				
	TÍTULO DO PLANO: <b>PORTOS PROVINCIA DE PONTEVEDRA</b>				
REVISIÓN:	CLAVE PORTO:	ESCALAS:	DATA:	Nº PLANO:	Nº PORTO:
Rev.1	13-40	1:1500(A1)	10-02-2020	082	003
				FOLLA: 1 DE 1	



As representacións contidas neste plano son unha representación gráfica aproximada realizada segundo o documento de consulta de información pública e non se garante a súa exactitude. O uso que se realice do mesmo será responsabilidade do interesado. Este documento non se somete á Dirección Xeral de Calidade do Ministerio de Medio Ambiente.



Praia de Agute

ZONAS DE ACTIVIDADES PARA EVENTOS

	ZONA DE SERVICIO DO PORTO		ZONA de actividade portuaria BAIXA
	ZONA de actividade portuaria ALTA		ZONA de paseo sensible a sobrecargas
	ZONA de actividade portuaria MEDIA		PUNTO de lanzamento de FOGOS ARTIFICIAIS

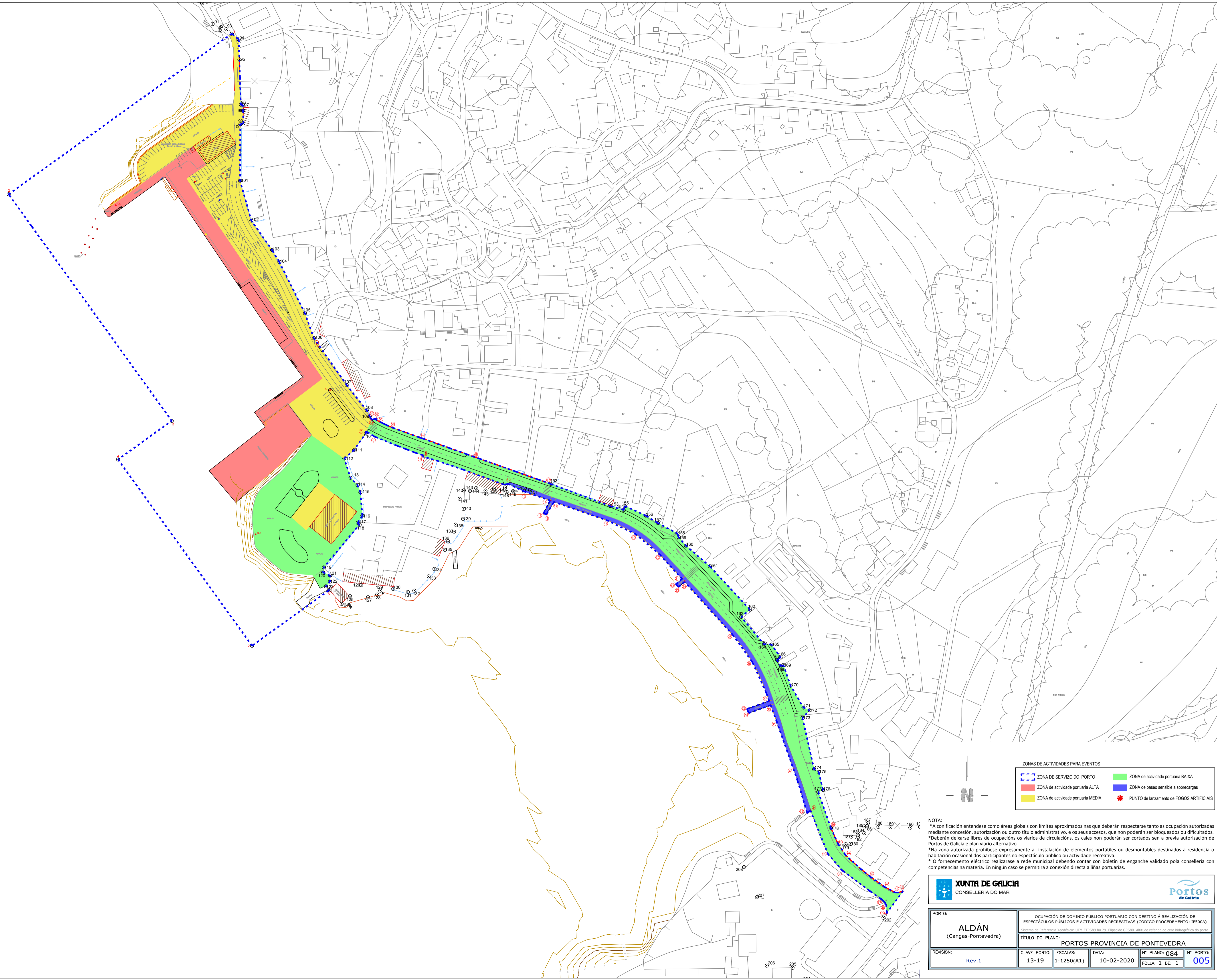
NOTA:  
 \*A zonificación enténdese como áreas globais con límites aproximados nas que deberán respectarse tanto a ocupación autorizada mediante concesión, autorización ou outro título administrativo, e os seus accesos, que non poderán ser bloqueados ou dificultados.  
 \*Deberán deixarse libres de ocupacións os viarios de circulación, os cales non poderán ser cortados sen a previa autorización de Portos de Galicia e plan viario alternativo.  
 \*Na zona autorizada prohibese expresamente a instalación de elementos portátiles ou desmontables destinados a residencia ou habitación ocasional dos participantes no espectáculo público ou actividade recreativa.  
 \*O fornecemento eléctrico realizarase a rede municipal debendo contar con boletín de enganche validado pola consellería con competencias na materia. En ningún caso se permitirá a conexión directa a liñas portuarias.

	<b>XUNTA DE GALICIA</b> CONSELLERÍA DO MEDIO RURAL E DO MAR	
--	---	--

PORTO: <b>AGUETE</b> (Marín-Pontevedra)	OCUPACIÓN DE DOMINIO PÚBLICO PORTUARIO CON DESTINO Á REALIZACIÓN DE ESPECTÁCULOS PÚBLICOS E ACTIVIDADES RECREATIVAS (CODIGO PROCEDIMENTO: IF500A) <small>Subvención de Subvencións Auxiliares: UTA-FI329 ou 79. Base de datos: Art. 14.º do Regulamento do porto</small>				
REVISIÓN: Rev.1	CLAVE PORTO: 12-53	ESCALAS: 1:500(A1)	DATA: 10-02-2020	Nº PLANO: 083	Nº PORTO: 004
TÍTULO DO PLANO: PORTOS PROVINCIA DE PONTEVEDRA			FOLLA: 1 DE: 1		




As representacións contidas neste plano son unha representación gráfica aproximada realizada segundo a documentación cartográfica e fotogramétrica existente, e non se garante a súa exactitude. O uso do presente plano é responsabilidade do interesado. O servizo de información do territorio municipal de Cangas de Teo, Galicia, non se responsabiliza do uso que se faga deste documento.




ZONAS DE ACTIVIDADES PARA EVENTOS

- ZONA DE SERVIZO DO PORTO
- ZONA de actividade portuaria ALTA
- ZONA de actividade portuaria MEDIA
- ZONA de actividade portuaria BAIXA
- ZONA de paseo sensible a sobrecargas
- \* PUNTO de lanzamento de FOGOS ARTIFICIAIS

NOTA:  
 \*A zonificación enténdese como áreas globais con límites aproximados nas que deberán respectarse tanto as ocupación autorizadas mediante concesión, autorización ou outro título administrativo, e os seus accesos, que non poderán ser bloqueados ou dificultados.  
 \*Deberán deixarse libres de ocupacións os viarios de circulación, os cales non poderán ser cortados sen a previa autorización de Portos de Galicia e plan viario alternativo.  
 \*Na zona autorizada prohibese expresamente a instalación de elementos portátiles e desmontables destinados a residencia ou habitación ocasional dos participantes no espectáculo público ou actividade recreativa.  
 \*O fornecemento eléctrico realizarase a rede municipal debendo contar con boletín de enganche validado pola consellería con competencias na materia. En ningún caso se permitirá a conexión directa a liñas portuarias.



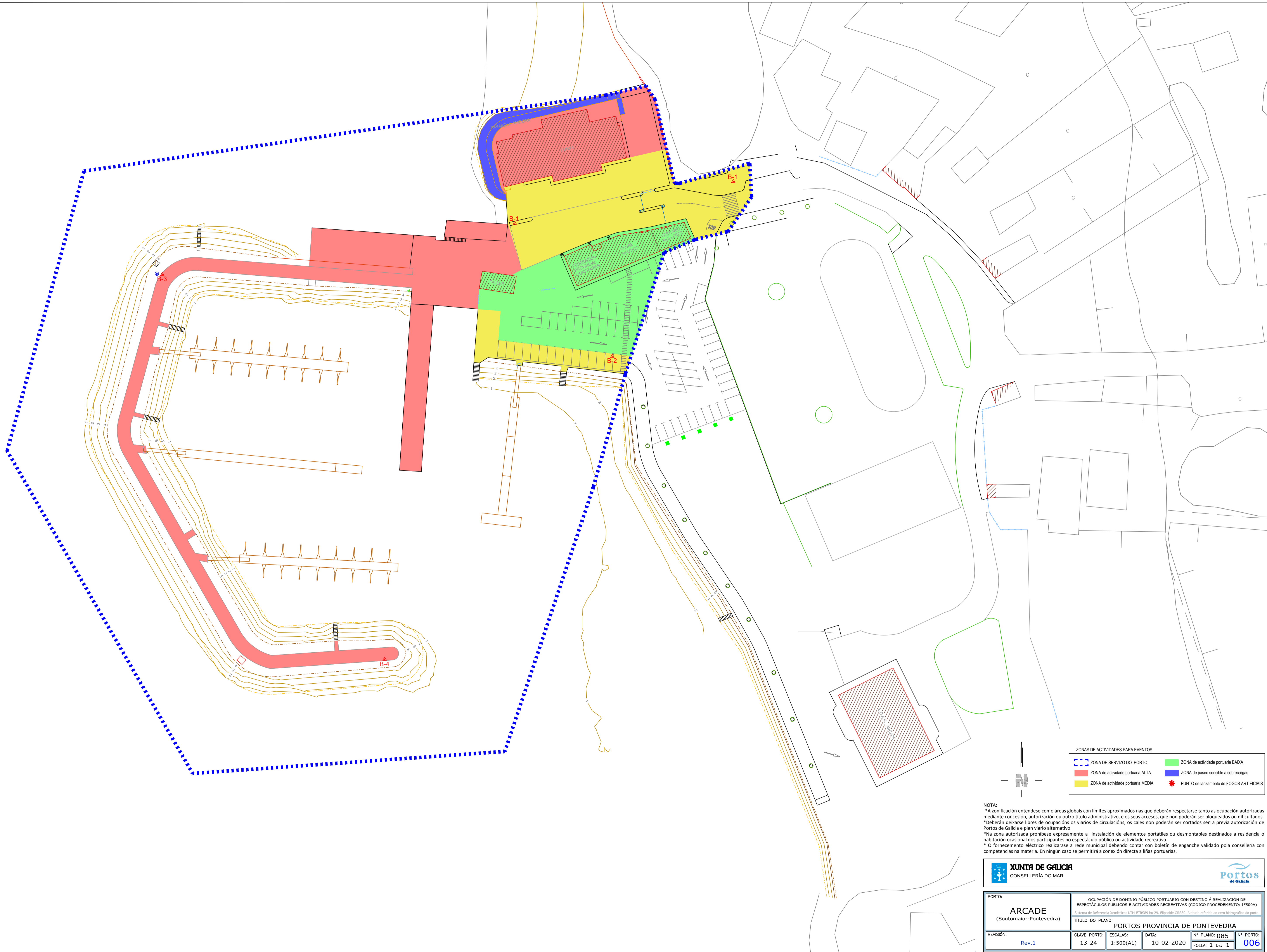
**XUNTA DE GALICIA**  
CONSELLERÍA DO MAR



<b>PORTO:</b>	<b>ALDÁN</b> (Cangas-Pontevedra)			
	OCUPACIÓN DE DOMINIO PÚBLICO PORTUARIO CON DESTINO Á REALIZACIÓN DE ESPECTÁCULOS PÚBLICOS E ACTIVIDADES RECREATIVAS (CODIGO PROCEDIMENTO: 1F500A) <small>Decreto de Ordenación Xeral: UTA F13281 de 29. Base de Datos: Art. 14 do Regulamento do porto</small>			
	<b>TÍTULO DO PLANO:</b> PORTOS PROVINCIA DE PONTEVEDRA			
<b>REVISIÓN:</b>	<b>CLAVE PORTO:</b>	<b>ESCALAS:</b>	<b>DATA:</b>	<b>Nº PLANO:</b>
Rev.1	13-19	1:1250(A1)	10-02-2020	<b>084</b>
				<b>Nº PORTO:</b>
				<b>005</b>



As representacións contidas neste plano son unha representación gráfica aproximada realizada segundo a documentación cartográfica e fotogramétrica existente, e non se garante a súa exactitude. O Concello de Pontevedra non se responsabiliza do uso que se faga desta información.



ZONAS DE ACTIVIDADES PARA EVENTOS

	ZONA DE SERVICIO DO PORTO		ZONA de actividade portuaria BAIXA
	ZONA de actividade portuaria ALTA		ZONA de paseo sensible a sobrecargas
	ZONA de actividade portuaria MEDIA		PUNTO de lanzamento de FOGOS ARTIFICIAIS

NOTA:  
 \*A zonificación enténdese como áreas globais con límites aproximados nas que deberán respectarse tanto a ocupación autorizadas mediante concesión, autorización ou outro título administrativo, e os seus accesos, que non poderán ser bloqueados ou dificultados.  
 \*Deberán deixarse libres de ocupacións os viarios de circulación, os cales non poderán ser cortados sen a previa autorización de Portos de Galicia e plan viario alternativo.  
 \*Na zona autorizada prohibese expresamente a instalación de elementos portátiles e desmontables destinados a residencia ou habitación ocasional dos participantes no espectáculo público ou actividade recreativa.  
 \*O fornecemento eléctrico realizarase a rede municipal debendo contar con boletín de enganche validado pola consellería con competencias na materia. En ningún caso se permitirá a conexión directa a liñas portuarias.

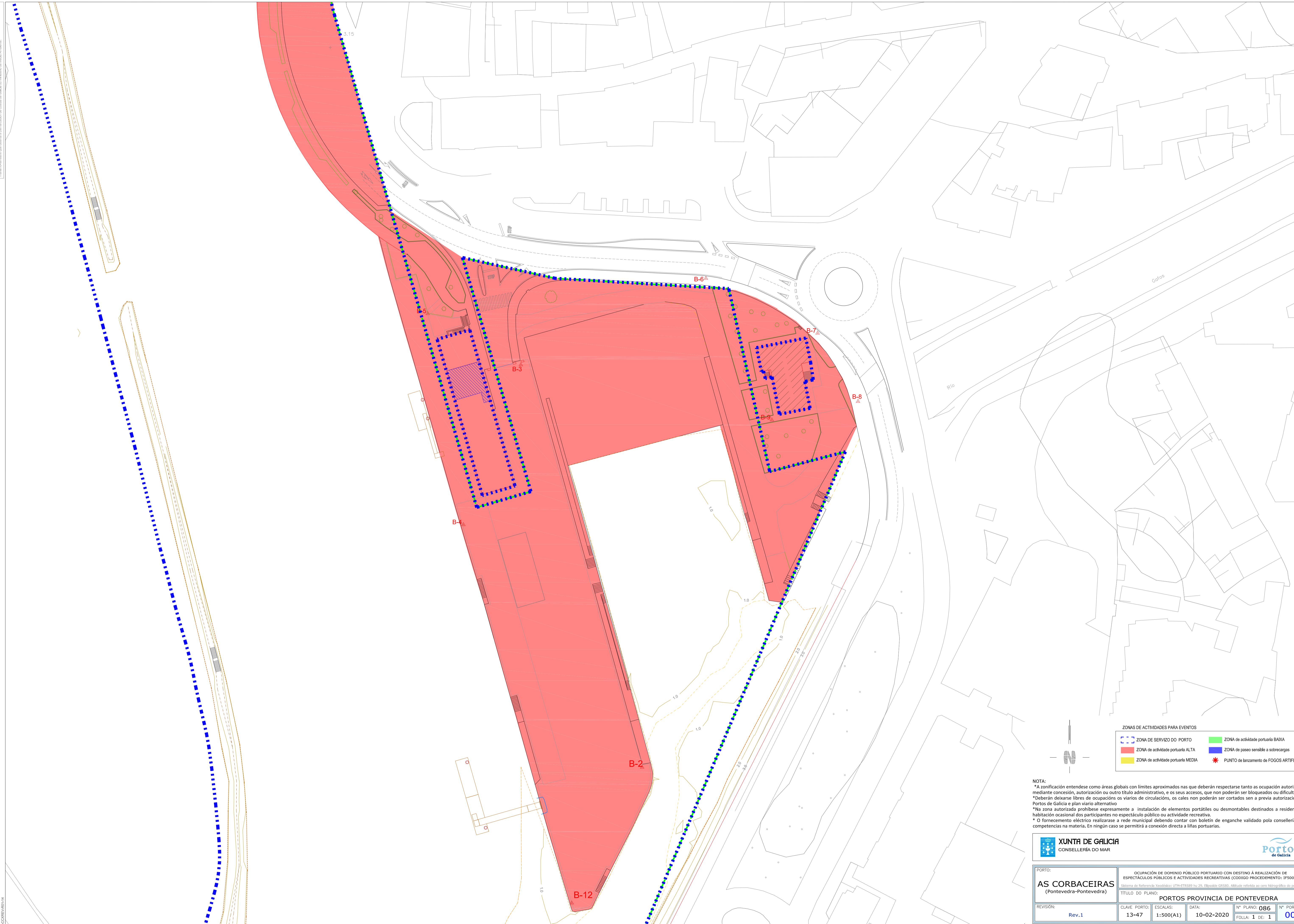
**XUNTA DE GALICIA**  
CONSELLERÍA DO MAR

**Portos**  
de Galicia

<b>PORTO:</b>	<b>ARCADÉ</b> (Soutomaior-Pontevedra)				
	OCUPACIÓN DE DOMINIO PÚBLICO PORTUARIO CON DESTINO Á REALIZACIÓN DE ESPECTÁCULOS PÚBLICOS E ACTIVIDADES RECREATIVAS (CODIGO PROCEDIMENTO: IF500A) <small>Sistema de Información Xeográfica: UTM-ETRS89 ou 29. Base de Datos: Articulada referida ao xara hidrográfico do porto.</small>				
	<b>TÍTULO DO PLANO:</b> PORTOS PROVINCIA DE PONTEVEDRA				
<b>REVISIÓN:</b>	<b>CLAVE PORTO:</b>	<b>ESCALAS:</b>	<b>DATA:</b>	<b>Nº PLANO:</b>	<b>Nº PORTO:</b>
Rev.1	13-24	1:500(A1)	10-02-2020	085	006
				FOLLA: 1 DE 1	



As condicións contidas neste plano son unha representación gráfica, acordada mediante resolución, e documentada segundo o artigo 10.1 do Real Decreto 1030/2017, do 28 de setembro, polo que se aproba o Regulamento de Organización do Sistema de Portos de Galicia, e o artigo 10.1 do Real Decreto 1030/2017, do 28 de setembro, polo que se aproba o Regulamento de Organización do Sistema de Portos de Galicia.



ZONAS DE ACTIVIDADES PARA EVENTOS

	ZONA DE SERVICIO DO PORTO		ZONA de actividade portuaria BAIXA
	ZONA de actividade portuaria ALTA		ZONA de paseo sensible a sobrecargas
	ZONA de actividade portuaria MEDIA		PUNTO de lanzamento de FOGOS ARTIFICIAIS

NOTA:  
 \*A zonificación enténdese como áreas globais con límites aproximados nas que deberán respectarse tanto as ocupación autorizadas mediante concesión, autorización ou outro título administrativo, e os seus accesos, que non poderán ser bloqueados ou dificultados.  
 \*Deberán deixarse libres de ocupacións os viarios de circulación, os cales non poderán ser cortados sen a previa autorización de Portos de Galicia e plan viario alternativo.  
 \*Na zona autorizada prohibese expresamente a instalación de elementos portátiles ou desmontables destinados a residencia ou habitación ocasional dos participantes no espectáculo público ou actividade recreativa.  
 \*O fornecemento eléctrico realizarase a rede municipal debendo contar con boletín de enganche validado pola consellería con competencias na materia. En ningún caso se permitirá a conexión directa a liñas portuarias.

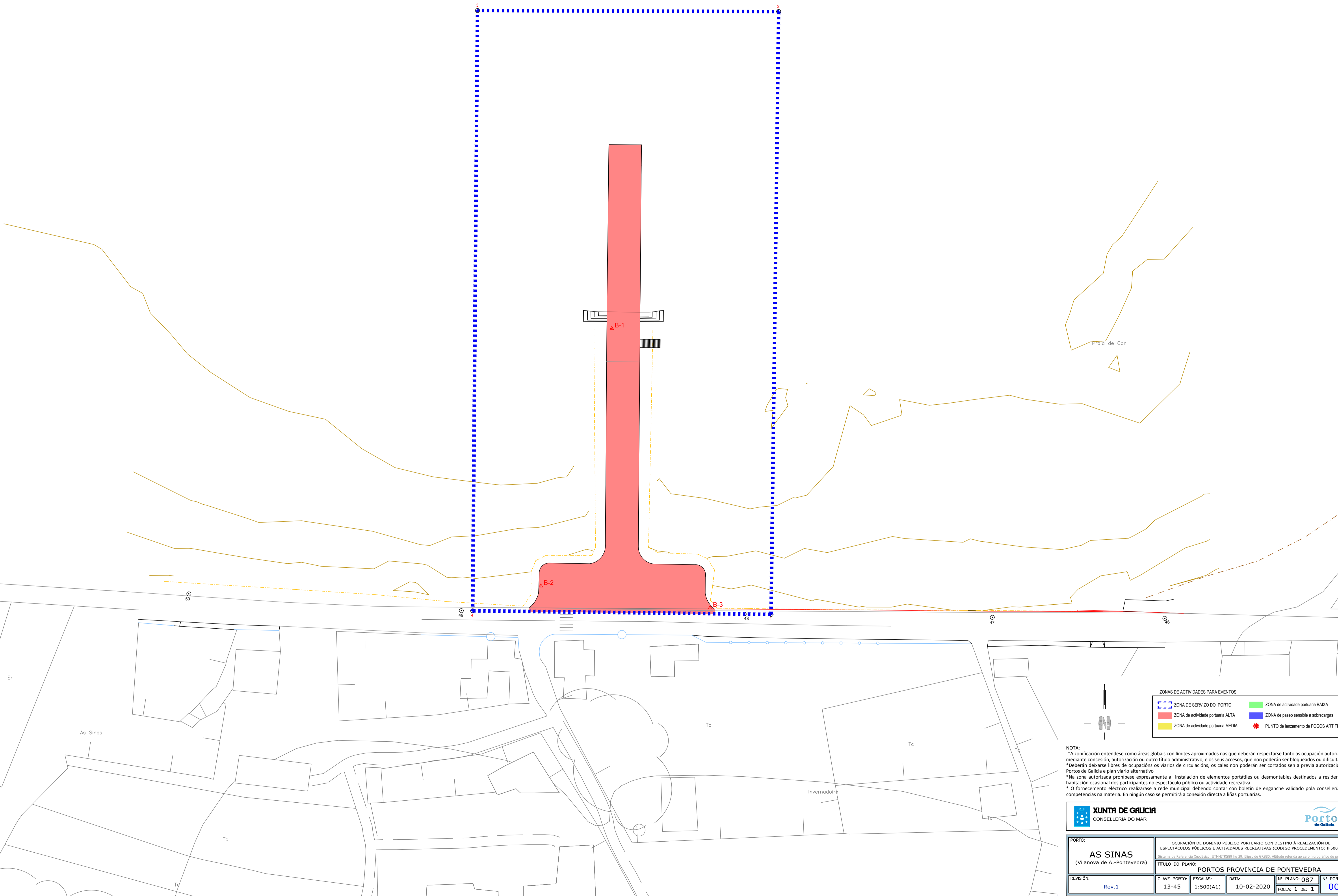
	<b>XUNTA DE GALICIA</b> CONSELLERÍA DO MAR	
--	---	--

PORTO:	OCUPACIÓN DE DOMINIO PÚBLICO PORTUARIO CON DESTINO Á REALIZACIÓN DE ESPECTÁCULOS PÚBLICOS E ACTIVIDADES RECREATIVAS (CODIGO PROCEDIMENTO: IF500A)				
<b>AS CORBACEIRAS</b> (Pontevedra-Pontevedra)	Sistema de Referencia Geográfica: UTM-ETRS89 hu 29, Elipsoide GRS80, Altimetría referida ao cero hipsométrico do porto.				
TÍTULO DO PLANO:	<b>PORTOS PROVINCIA DE PONTEVEDRA</b>				
REVISIÓN:	CLAVE PORTO:	ESCALAS:	DATA:	Nº PLANO:	Nº PORTO:
Rev.1	13-47	1:500(A1)	10-02-2020	086	007
				FOLLA: 1 DE 1	

PCS-CORBACEIRAS-4



As representacións contidas neste plano son unha representación gráfica aproximada realizada segundo a documentación cartográfica e fotogramétrica existente, e non se garante a súa exactitude. O titular do dominio público portuario é o Ministerio do Mar, a Xunta de Galicia e a Deputación de Pontevedra.



ZONAS DE ACTIVIDADES PARA EVENTOS

	ZONA DE SERVIZO DO PORTO		ZONA de actividade portuaria BAIXA
	ZONA de actividade portuaria ALTA		ZONA de paseo sensible a sobrecargas
	ZONA de actividade portuaria MEDIA		PUNTO de lanzamento de FOGOS ARTIFICIAIS

NOTA:  
 \*A zonificación enténdese como áreas globais con límites aproximados nas que deberán respectarse tanto as ocupación autorizadas mediante concesión, autorización ou outro título administrativo, e os seus accesos, que non poderán ser bloqueados ou dificultados.  
 \*Deberán deixarse libres de ocupacións os viarios de circulación, os cales non poderán ser cortados sen a previa autorización de Portos de Galicia e plan viario alternativo.  
 \*Na zona autorizada prohibese expresamente a instalación de elementos portátiles ou desmontables destinados a residencia ou habitación ocasional dos participantes no espectáculo público ou actividade recreativa.  
 \*O fornecemento eléctrico realizarase a rede municipal debendo contar con boletín de enganche validado pola consellería con competencias na materia. En ningún caso se permitirá a conexión directa a liñas portuarias.

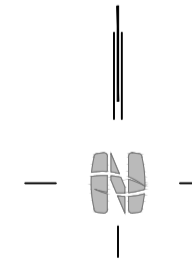
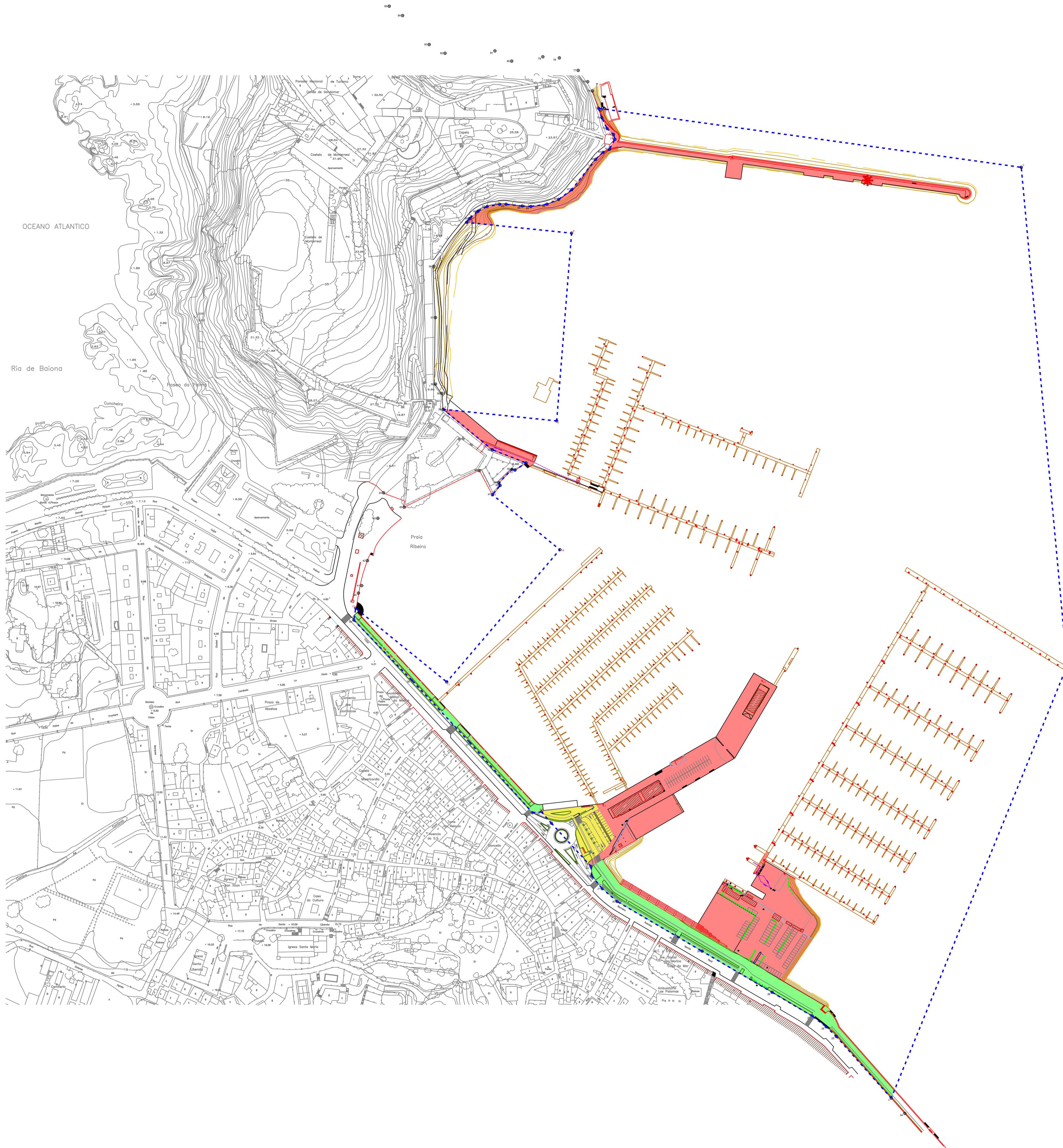
**XUNTA DE GALICIA**  
 CONSELLERÍA DO MAR

**Portos**  
 de Galicia

PORTO: <b>AS SINAS</b> (Vilanova de A. -Pontevedra)	OCUPACIÓN DE DOMINIO PÚBLICO PORTUARIO CON DESTINO Á REALIZACIÓN DE ESPECTÁCULOS PÚBLICOS E ACTIVIDADES RECREATIVAS (CODIGO PROCEDIMENTO: IF500A) <small>Sistema de Información Xeográfica: UTM-ETRS89 ou 29. Base de Datos: ORS. Actualización ao plano hidrográfico do porto.</small>				
TÍTULO DO PLANO: <b>PORTOS PROVINCIA DE PONTEVEDRA</b>	CLAVE PORTO: 13-45	ESCALAS: 1:500(A1)	DATA: 10-02-2020	Nº PLANO: 087	Nº PORTO: 008
REVISIÓN: Rev.1	FOLLA: 1 DE 1				



As representacións contidas neste plano son unha representación gráfica, aproximada realizada segundo a documentación cartográfica e topográfica existente, e non se garante a súa exactitude. O uso do presente plano é responsabilidade do interesado.



ZONAS DE ACTIVIDADES PARA EVENTOS

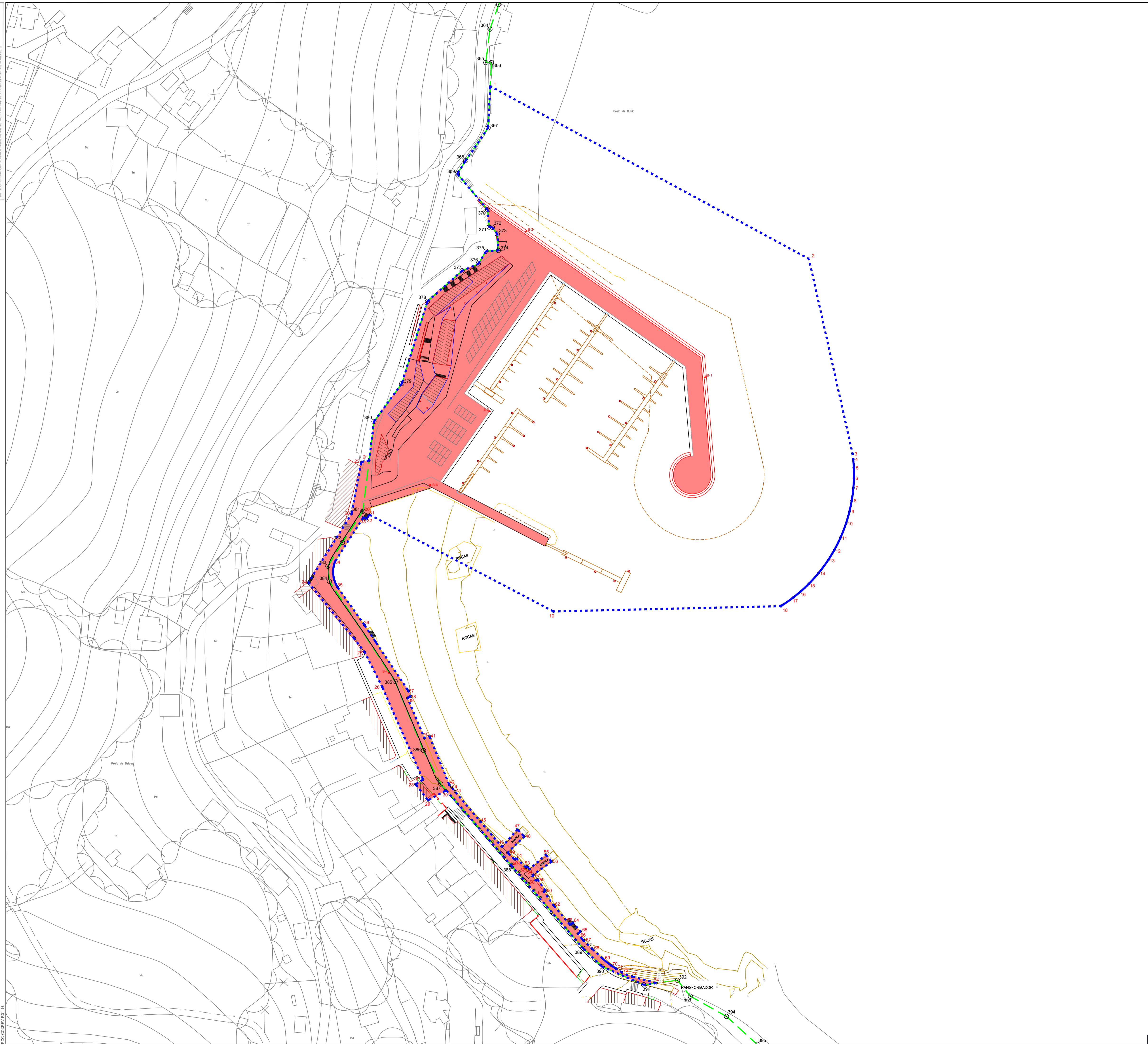
<span style="color: blue;">---</span> ZONA DE SERVICIO DO PORTO	<span style="color: green;">---</span> ZONA de actividade portuaria BAIXA
<span style="color: red;">---</span> ZONA de actividade portuaria ALTA	<span style="color: blue;">---</span> ZONA de paseo sensible a sobrecargas
<span style="color: yellow;">---</span> ZONA de actividade portuaria MEDIA	<span style="color: red;">*</span> PUNTO de lanzamento de FOGOS ARTIFICIAIS

NOTA:  
 \*A zonificación enténdese como áreas globais con límites aproximados nas que deberán respectarse tanto a ocupación autorizada mediante concesión, autorización ou outro título administrativo, e os seus accesos, que non poderán ser bloqueados ou dificultados.  
 \*Deberán deixarse libres de ocupacións os viarios de circulación, os cales non poderán ser cortados sen a previa autorización de Portos de Galicia e plan viario alternativo.  
 \*Na zona autorizada prohibese expresamente a instalación de elementos portátiles e desmontables destinados a residencia ou habitación ocasional dos participantes no espectáculo público ou actividade recreativa.  
 \*O fornecemento eléctrico realizarase a rede municipal debendo contar con boletín de enganche validado pola consellería con competencias na materia. En ningún caso se permitirá a conexión directa a liñas portuarias.

<b>PORTO:</b>	<b>BAIONA</b> (Baiona-Pontevedra)				
	Ocupación de dominio público portuario con destino a realización de espectáculos públicos e actividades recreativas (CODIGO PROCEDIMIENTO: IF500A)				
	Sistema de Información Xeográfica: UTM-ETRS89 Luz 29. Etiqueta CRS84. Activo referido ao xaro hidrográfico do porto.				
	<b>TITULO DO PLANO:</b> PORTOS PROVINCIA DE PONTEVEDRA				
<b>REVISIÓN:</b>	<b>CLAVE PORTO:</b>	<b>ESCALAS:</b>	<b>DATA:</b>	<b>Nº PLANO:</b>	<b>Nº PORTO:</b>
Rev.1	13-28	1:2000(A1)	10-02-2020	088	009
				FOLLA: 1 DE 1	



As representacións contidas neste plano son unha representación gráfica, aproximada, realizada segundo a documentación cartográfica e topográfica existente, e non garante a exactitude das medidas e datos. O responsable do documento é o autor do mesmo.



ZONAS DE ACTIVIDADES PARA EVENTOS

	ZONA DE SERVICIO DO PORTO		ZONA de actividade portuaria BAIXA
	ZONA de actividade portuaria ALTA		ZONA de paseo sensible a sobrecargas
	ZONA de actividade portuaria MEDIA		PUNTO de lanzamento de FOGOS ARTIFICIAIS

NOTA:  
 \*A zonificación enténdese como áreas globais con límites aproximados nas que deberán respectarse tanto a ocupación autorizada mediante concesión, autorización ou outro título administrativo, e os seus accesos, que non poderán ser bloqueados ou dificultados.  
 \*Deberán deixarse libres de ocupacións os viarios de circulación, os cales non poderán ser cortados sen a previa autorización de Portos de Galicia e plan viario alternativo.  
 \*Na zona autorizada prohibese expresamente a instalación de elementos portátiles e desmontables destinados a residencia ou habitación ocasional dos participantes no espectáculo público ou actividade recreativa.  
 \*O fornecemento eléctrico realizarase a rede municipal debendo contar con boletín de enganche validado pola consellería con competencias na materia. En ningún caso se permitirá a conexión directa a liñas portuarias.

	<b>XUNTA DE GALICIA</b> CONSELLERÍA DO MEDIO RURAL E DO MAR	
--	---	--

PORTO: <b>BELUSO</b> (Bueu-Pontevedra)	OCUPACIÓN DE DOMINIO PÚBLICO PORTUARIO CON DESTINO Á REALIZACIÓN DE ESPECTÁCULOS PÚBLICOS E ACTIVIDADES RECREATIVAS (CODIGO PROCEDIMIENTO: IF500A) <small>Subsección de Servizo de Portos, UTM PT309 ou 79, Estado OCSB. Actividade referida ao ano hidrográfico do porto.</small>				
REVISIÓN: Rev.1	CLAVE PORTO: 13-18	ESCALAS: 1:1000(A1)	DATA: 10-02-2020	Nº PLANO: 089	Nº PORTO: 010
TÍTULO DO PLANO: <b>PORTOS PROVINCIA DE PONTEVEDRA</b>			FOLLA: 1 DE: 1		

R02-CO-089-100-14



As representacións contidas neste plano son unha representación gráfica, aproximada realizada segundo o documento cartográfico base, e non se garante a súa exactitude. O titular do dominio público portuario é o Ministerio de Obras Públicas, Urbanismo e Transportes, a través da Dirección Xeral de Costas de Galicia do Ministerio de Obras Públicas, Urbanismo e Transportes.



ZONAS DE ACTIVIDADES PARA EVENTOS

ZONA DE SERVIZO DO PORTO	ZONA de actividade portuaria BAIXA
ZONA de actividade portuaria ALTA	ZONA de paseo sensible a sobrecargas
ZONA de actividade portuaria MEDIA	PUNTO de lanzamento de FOGOS ARTIFICIAIS

NOTA:  
 \*A zonificación enténdese como áreas globais con límites aproximados nas que deberán respectarse tanto a ocupación autorizada mediante concesión, autorización ou outro título administrativo, e os seus accesos, que non poderán ser bloqueados ou dificultados.  
 \*Deberán deixarse libres de ocupacións os viarios de circulación, os cales non poderán ser cortados sen a previa autorización de Portos de Galicia e plan viario alternativo.  
 \*Na zona autorizada prohibese expresamente a instalación de elementos portátiles e desmontables destinados a residencia ou habitación ocasional dos participantes no espectáculo público ou actividade recreativa.  
 \*O fornecemento eléctrico realizarase a rede municipal debendo contar con boletín de enganche validado pola consellería con competencias na materia. En ningún caso se permitirá a conexión directa a liñas portuarias.

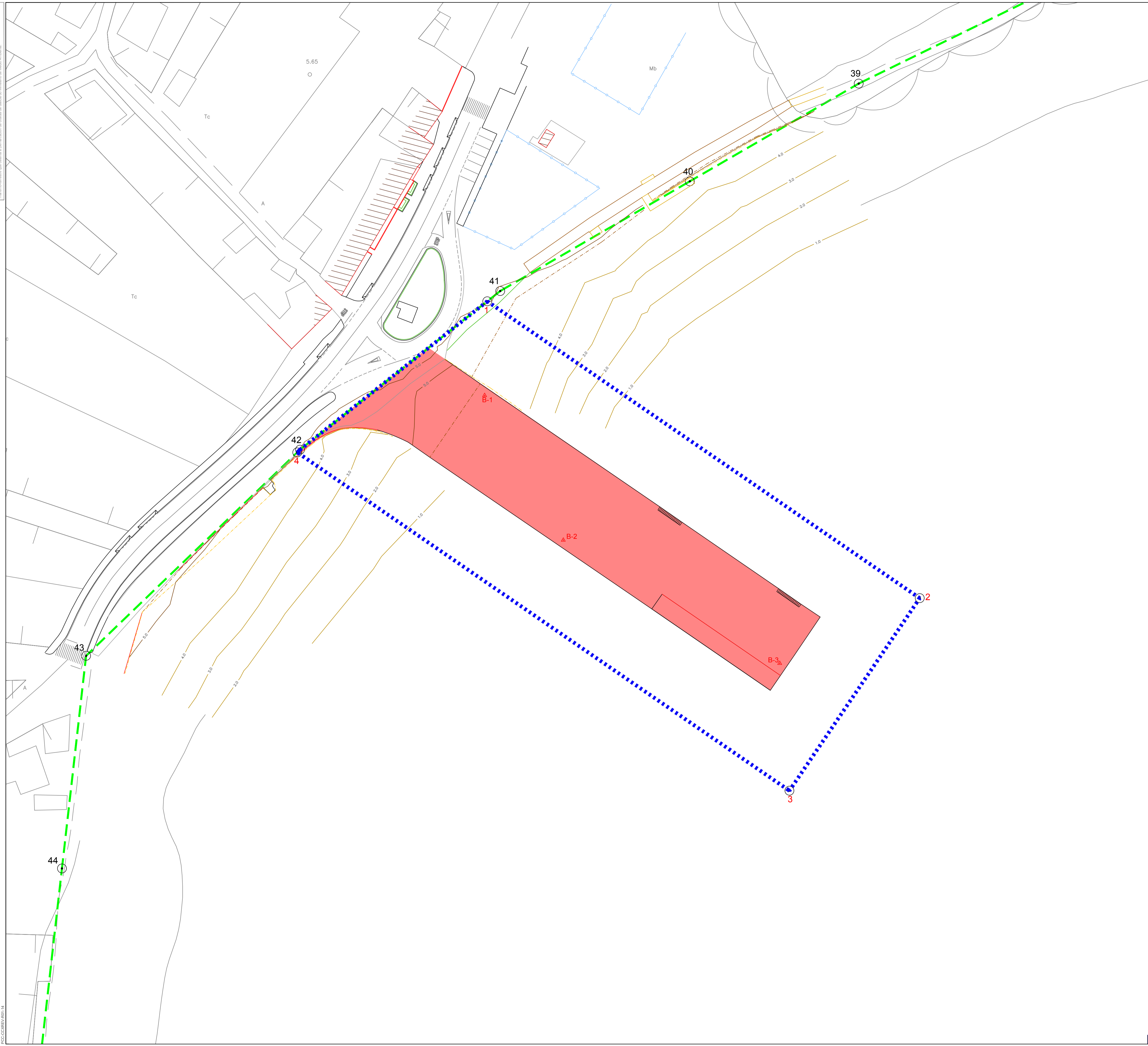
**XUNTA DE GALICIA**  
CONSELLERÍA DO MAR

**Portos**  
de Galicia

PORTO:	<b>BUEU</b> (Bueu-Pontevedra)	OCUPACIÓN DE DOMINIO PÚBLICO PORTUARIO CON DESTINO Á REALIZACIÓN DE ESPECTÁCULOS PÚBLICOS E ACTIVIDADES RECREATIVAS (CODIGO PROCEDIMENTO: IF500A) Sistema de Información Xeográfica: UTM-ETRS89 / UTM-ETRS89 / UTM-ETRS89. Actitude referida ao xeo ideográfico do porto.		
TÍTULO DO PLANO:		<b>PORTOS PROVINCIA DE PONTEVEDRA</b>		
REVISIÓN:	Rev.1	CLAVE PORTO:	ESCALAS:	DATA:
		13-17	1:1000(A1)	10-02-2020
			Nº PLANO: 090	Nº PORTO:
			FOLLA: 1 DE 1	011



As representacións contidas neste plano son unha representación gráfica aproximada realizada segundo a documentación cartográfica e fotogramétrica existente, e non se garante a súa exactitude. A Dirección Xeral do Catastro de Galicia e o Instituto do Territorio de Galicia non se responsabilizan polo uso que se faga desta información.



ZONAS DE ACTIVIDADES PARA EVENTOS

	ZONA DE SERVIZO DO PORTO		ZONA de actividade portuaria BAIXA
	ZONA de actividade portuaria ALTA		ZONA de paseo sensible a sobrecargas
	ZONA de actividade portuaria MEDIA		PUNTO de lanzamento de FOGOS ARTIFICIAIS

NOTA:  
 \*A zonificación enténdese como áreas globais con límites aproximados nas que deberán respectarse tanto a ocupación autorizada mediante concesión, autorización ou outro título administrativo, e os seus accesos, que non poderán ser bloqueados ou dificultados.  
 \*Deberán deixarse libres de ocupacións os viarios de circulación, os cales non poderán ser cortados sen a previa autorización de Portos de Galicia e plan viario alternativo.  
 \*Na zona autorizada prohibese expresamente a instalación de elementos portátiles e desmontables destinados a residencia ou habitación ocasional dos participantes no espectáculo público ou actividade recreativa.  
 \*O fornecemento eléctrico realizarase a rede municipal debendo contar con boletín de enganche validado pola consellería con competencias na materia. En ningún caso se permitirá a conexión directa a liñas portuarias.

 <b>XUNTA DE GALICIA</b> CONSELLERÍA DO MAR	 <b>Portos</b> de Galicia
---	---------------------------------

PORTO: <b>CABODEIRO</b> (A Illa-Pontevedra)	OCUPACIÓN DE DOMINIO PÚBLICO PORTUARIO CON DESTINO Á REALIZACIÓN DE ESPECTÁCULOS PÚBLICOS E ACTIVIDADES RECREATIVAS (CODIGO PROCEDIMENTO: IF500A)				
REVISIÓN: Rev.1	CLAVE PORTO: 13-46	ESCALAS: 1:500(A1)	DATA: 10-02-2020	Nº PLANO: 091	Nº PORTO: 012
TÍTULO DO PLANO: <b>PORTOS PROVINCIA DE PONTEVEDRA</b>		FOLLA: 1 DE: 1			



As representacións contidas neste plano son unha representación gráfica, aproximada realizada segundo a documentación cartográfica e os datos técnicos que se proporcionan. A Xunta de Galicia non se responsabiliza do uso que se faga desta información nin do cumprimento das normas de urbanismo e de servizo público que se aplican no territorio do ámbito do servizo público.



ZONAS DE ACTIVIDADES PARA EVENTOS

	ZONA DE SERVIZO DO PORTO		ZONA de actividade portuaria BAIXA
	ZONA de actividade portuaria ALTA		ZONA de paseo sensible a sobrecargas
	ZONA de actividade portuaria MEDIA		PUNTO de lanzamento de FOGOS ARTIFICIAIS

NOTA:  
 \*A zonificación enténdese como áreas globais con límites aproximados nas que deberán respectarse tanto a ocupación autorizada mediante concesión, autorización ou outro título administrativo, e os seus accesos, que non poderán ser bloqueados ou dificultados.  
 \*Deberán deixarse libres de ocupacións os viarios de circulación, os cales non poderán ser cortados sen a previa autorización de Portos de Galicia e plan viario alternativo.  
 \*Na zona autorizada prohibese expresamente a instalación de elementos portátiles e desmontables destinados a residencia ou habitación ocasional dos participantes no espectáculo público ou actividade recreativa.  
 \*O fornecemento eléctrico realizarase a rede municipal debendo contar con boletín de enganche validado pola consellería en competencias na materia. En ningún caso se permitirá a conexión directa a liñas portuarias.

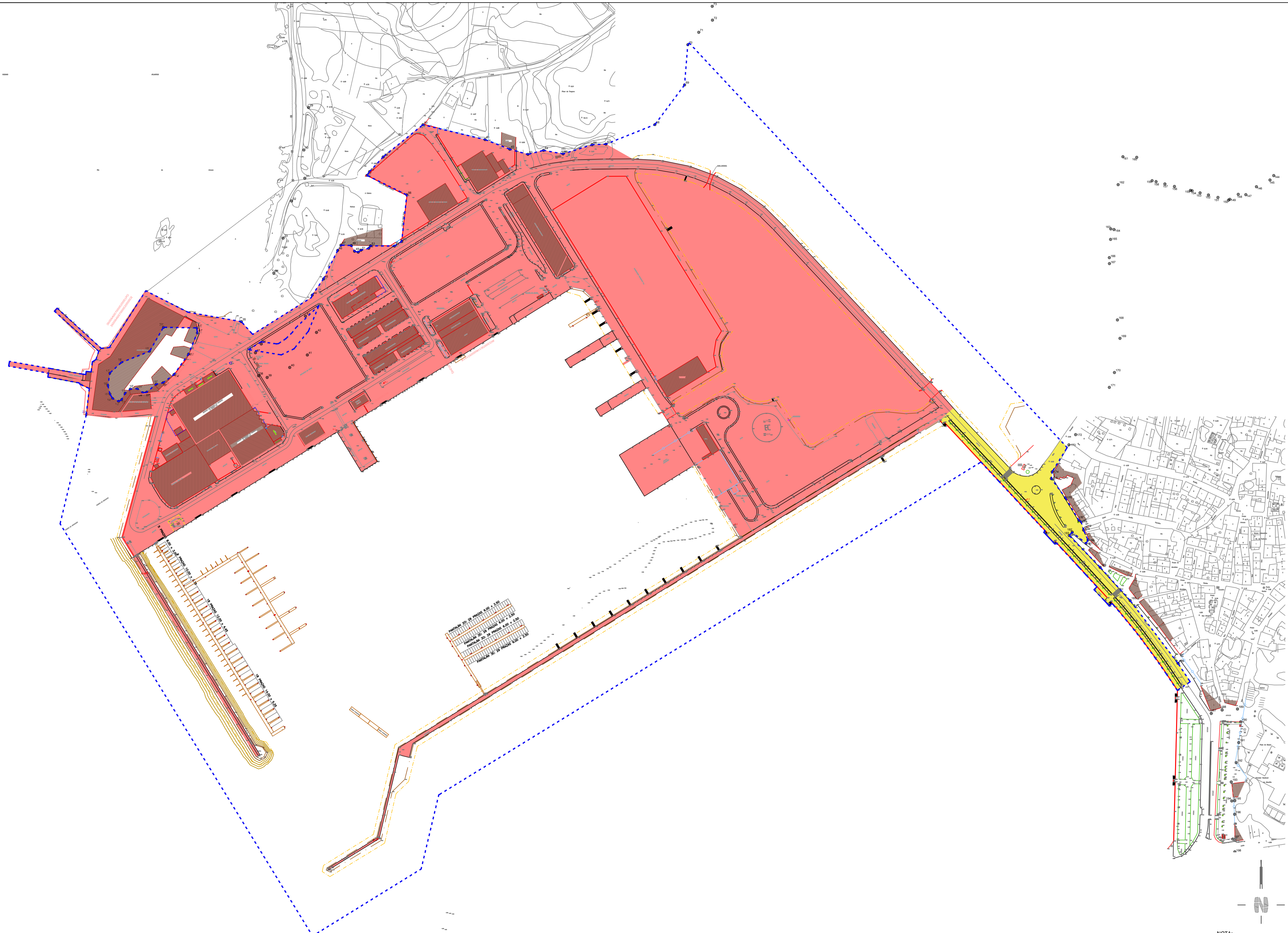
**XUNTA DE GALICIA**  
 CONSELLERÍA DO MAR

**Portos de Galicia**

PORTO: <b>CAMBADOS-SANTO TOMÉ</b> (Cambados-Pontevedra)	OCUPACIÓN DE DOMINIO PÚBLICO PORTUARIO CON DESTINO Á REALIZACIÓN DE ESPECTÁCULOS PÚBLICOS E ACTIVIDADES RECREATIVAS (CODIGO PROCEDIMENTO: 1F500A) <small>Decreto de Ordenación Xeral: OTH 17/2019 do 29. Base de datos: Actualizado ao ano 2020 do porto.</small>				
REVISIÓN: Rev.1	TÍTULO DO PLANO: <b>PORTOS PROVINCIA DE PONTEVEDRA</b>	CLAVE PORTO: 13-07	ESCALAS: 1:1500(A1)	DATA: 10-02-2020	Nº PLANO: <b>092</b> FOLLA: 1 DE: 1
					Nº PORTO: <b>013</b>



As representacións contidas neste plano son unha representación gráfica, aproximada realizada segundo o documento técnico correspondente, e non constitúen un documento legal. O uso que se realice do mesmo será responsabilidade do interesado.



ZONAS DE ACTIVIDADES PARA EVENTOS	
<span style="color: blue;">---</span> ZONA DE SERVIZO DO PORTO	<span style="color: green;">---</span> ZONA de actividade portuaria BAIXA
<span style="color: red;">---</span> ZONA de actividade portuaria ALTA	<span style="color: blue;">---</span> ZONA de paseo sensible a sobrecargas
<span style="color: yellow;">---</span> ZONA de actividade portuaria MEDIA	<span style="color: red;">*</span> PUNTO de lanzamento de FOGOS ARTIFICIAIS

**NOTA:**  
 \*A zonificación enténdese como áreas globais con límites aproximados nas que deberán respectarse tanto as ocupación autorizadas mediante concesión, autorización ou outro título administrativo, e os seus accesos, que non poderán ser bloqueados ou dificultados.  
 \*Deberán deixarse libres de ocupacións os viarios de circulación, os cales non poderán ser cortados sen a previa autorización de Portos de Galicia e plan viario alternativo.  
 \*Na zona autorizada prohibese expresamente a instalación de elementos portátiles ou desmontables destinados a residencia ou habitación ocasional dos participantes no espectáculo público ou actividade recreativa.  
 \*O fornecemento eléctrico realizarase a rede municipal debendo contar con boletín de enganche validado pola consellería con competencias na materia. En ningún caso se permitirá a conexión directa a liñas portuarias.

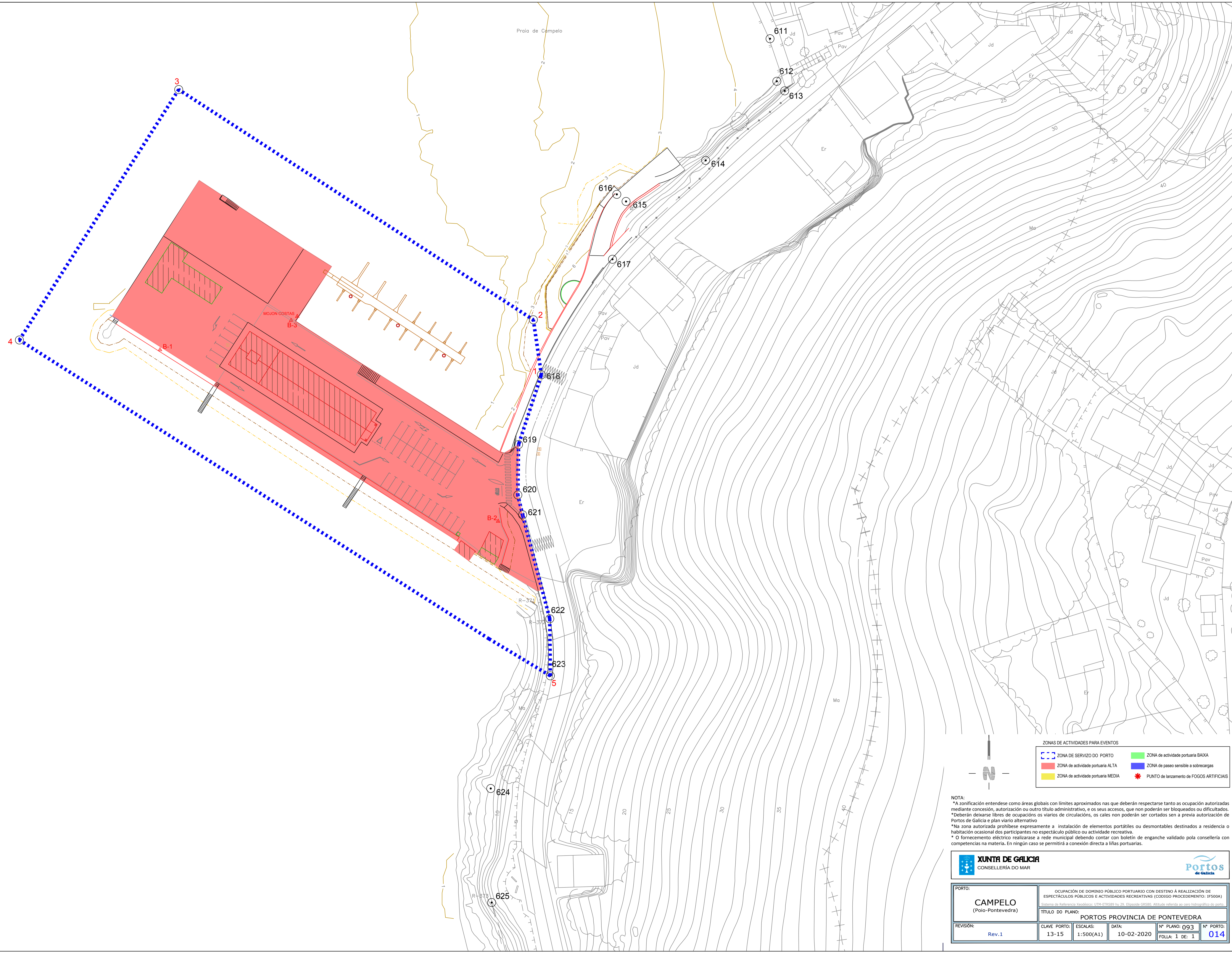
**XUNTA DE GALICIA**  
CONSELLERÍA DO MAR

**Portos**  
de Galicia

<b>PORTO:</b> CAMBADOS-TRAGOVE (Tragrove-Pontevedra)	OCUPACIÓN DE DOMINIO PÚBLICO PORTUARIO CON DESTINO Á REALIZACIÓN DE ESPECTÁCULOS PÚBLICOS E ACTIVIDADES RECREATIVAS (CODIGO PROCEDIMENTO: IF500A) <small>Subsección de Servizo Público: UTM PT329 ou 73. Estado CR38. Actividade referida ao uso histórico do porto.</small>				
<b>REVISIÓN:</b> Rev.1	<b>CLAVE PORTO:</b> 13-36	<b>ESCALAS:</b> 1:2000(A1)	<b>DATA:</b> 10-02-2020	<b>Nº PLANO:</b> 092	<b>Nº PORTO:</b> 013
<b>TÍTULO DO PLANO:</b> PORTOS PROVINCIA DE PONTEVEDRA			<b>FOLLA:</b> 1 DE 1		



As representacións contidas neste plano son unha representación gráfica, aproximada realizada segundo o documento cartográfico base, e non se garante a súa exactitude. O autor non se responsabiliza de ningunha maneira polo uso que se faga deste documento.



**ZONAS DE ACTIVIDADES PARA EVENTOS**

- ZONA DE SERVICIO DO PORTO
- ZONA de actividade portuaria ALTA
- ZONA de actividade portuaria MEDIA
- ZONA de actividade portuaria BAIXA
- ZONA de paseo sensible a sobrecargas
- \* PUNTO de lanzamento de FOGOS ARTIFICIAIS

**NOTA:**  
 \*A zonificación enténdese como áreas globais con límites aproximados nas que deberán respectarse tanto a ocupación autorizada mediante concesión, autorización ou outro título administrativo, e os seus accesos, que non poderán ser bloqueados ou dificultados.  
 \*Deberán deixarse libres de ocupacións os viarios de circulación, os cales non poderán ser cortados sen a previa autorización de Portos de Galicia e plan viario alternativo.  
 \*Na zona autorizada prohibese expresamente a instalación de elementos portátiles ou desmontables destinados a residencia ou habitación ocasional dos participantes no espectáculo público ou actividade recreativa.  
 \*O fornecemento eléctrico realizarase a rede municipal debendo contar con boletín de enganche validado pola consellería con competencias na materia. En ningún caso se permitirá a conexión directa a liñas portuarias.

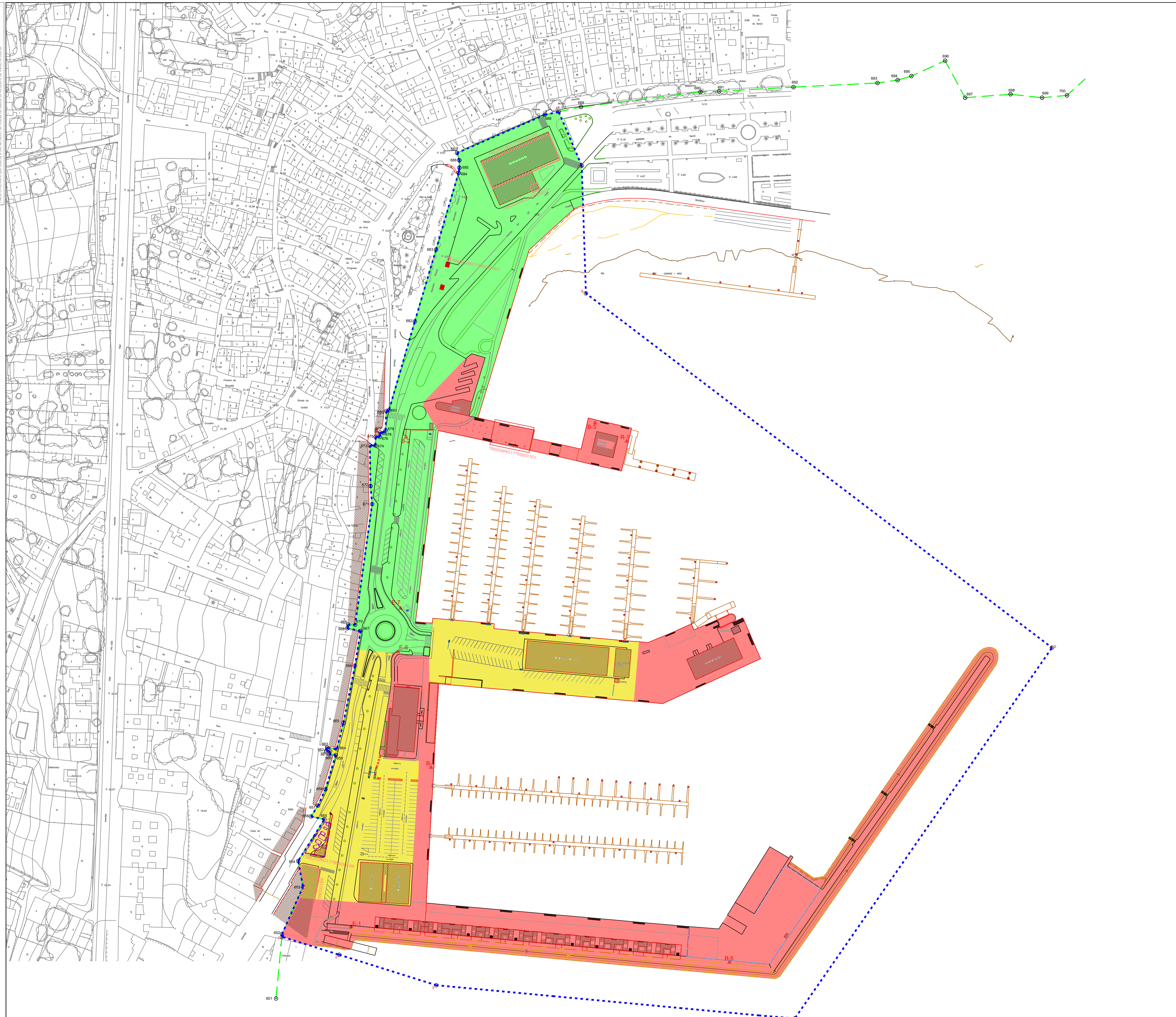
**XUNTA DE GALICIA**  
 CONSELLERÍA DO MAR

**Portos de Galicia**

<b>PORTO:</b> CAMPELO (Polo-Pontevedra)		OCUPACIÓN DE DOMINIO PÚBLICO PORTUARIO CON DESTINO Á REALIZACIÓN DE ESPECTÁCULOS PÚBLICOS E ACTIVIDADES RECREATIVAS (CODIGO PROCEDIMENTO: 1F500A) <small>Decreto de Ordenación Xeral: OTH 17/2019 do 29. Base de datos: Actualizado ao ano 2020 do porto</small>			
<b>REVISIÓN:</b> Rev.1		<b>TÍTULO DO PLANO:</b> PORTOS PROVINCIA DE PONTEVEDRA			
<b>CLAVE PORTO:</b> 13-15	<b>ESCALAS:</b> 1:500(A1)	<b>DATA:</b> 10-02-2020	<b>Nº PLANO:</b> 093	<b>Nº PORTO:</b> 014	<b>FOLLA:</b> 1 DE 1



As representacións contidas neste plano son unha representación gráfica, aproximada, realizada segundo a documentación cartográfica, e non constitúen un documento cartográfico. O uso que se faza delas é responsabilidade do usuario. O servizo de información cartográfica do IGA non se responsabiliza do uso que se faza delas.



ZONAS DE ACTIVIDADES PARA EVENTOS

	ZONA DE SERVIZO DO PORTO		ZONA de actividade portuaria BAIXA
	ZONA de actividade portuaria ALTA		ZONA de paseo sensible a sobrecargas
	ZONA de actividade portuaria MEDIA		PUNTO de lanzamento de FOGOS ARTIFICIAIS

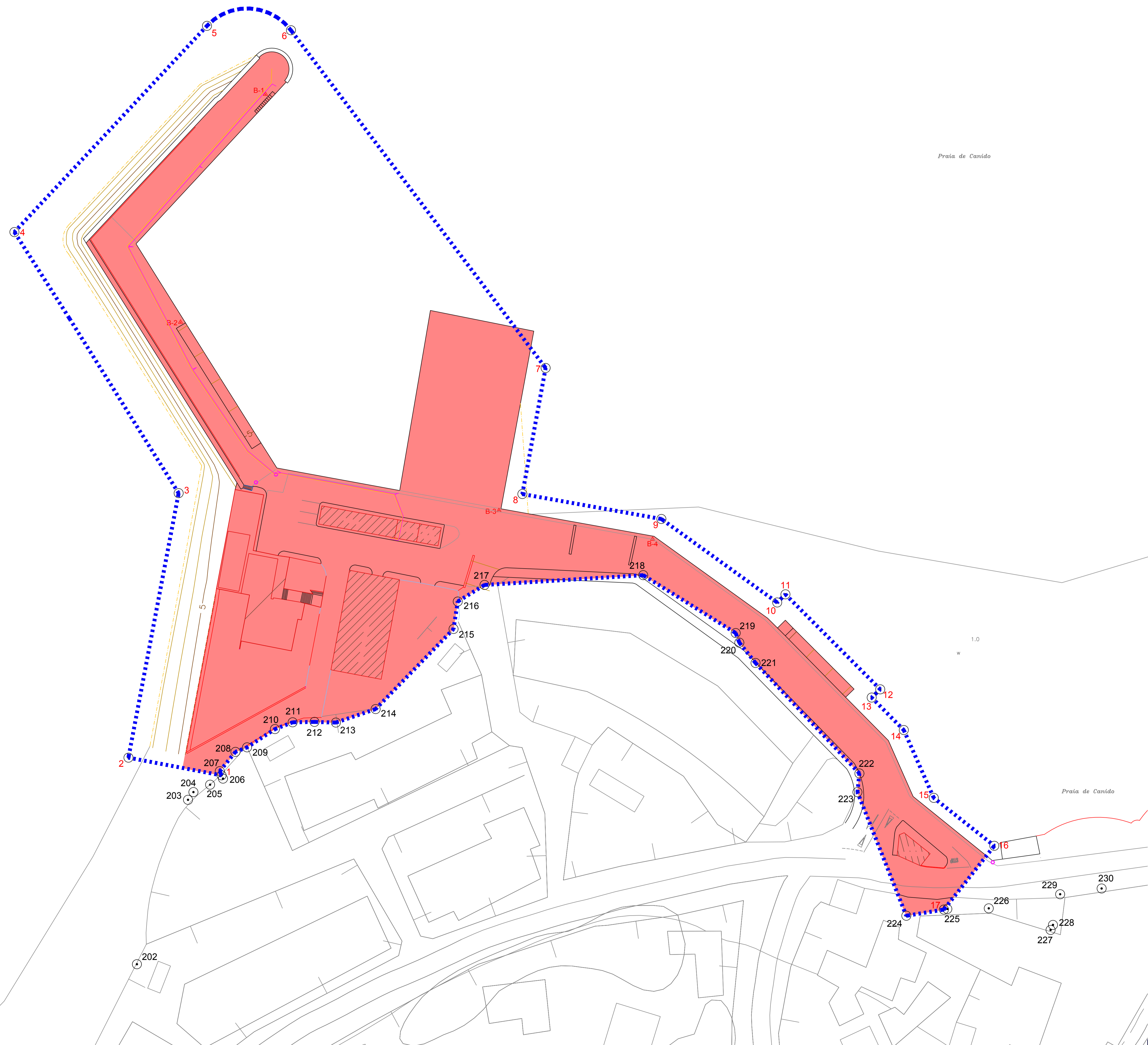
**NOTA:**  
 \*A zonificación enténdese como áreas globais con límites aproximados nas que deberán respectarse tanto a ocupación autorizada mediante concesión, autorización ou outro título administrativo, e os seus accesos, que non poderán ser bloqueados ou dificultados.  
 \*Deberán deixarse libres de ocupacións os viarios de circulación, os cales non poderán ser cortados sen a previa autorización de Portos de Galicia e plan viario alternativo.  
 \*Na zona autorizada prohibese expresamente a instalación de elementos portátiles ou desmontables destinados a residencia ou habitación ocasional dos participantes no espectáculo público ou actividade recreativa.  
 \*O fornecemento eléctrico realizarase a rede municipal debendo contar con boletín de enganche validado pola consellería con competencias na materia. En ningún caso se permitirá a conexión directa a liñas portuarias.

XUNTA DE GALICIA CONSELLERÍA DO MAR	PORTOS de Galicia

PORTO: <b>CANGAS</b> (Cangas-Pontevedra)	OCUPACIÓN DE DOMINIO PÚBLICO PORTUARIO CON DESTINO Á REALIZACIÓN DE ESPECTÁCULOS PÚBLICOS E ACTIVIDADES RECREATIVAS (CODIGO PROCEDIMENTO: 1F500A) <small>Subsección de Servizo de Información: UTM PT3091 ou 79. Estado de OBRAS. Actividade referida ao plano topográfico do porto.</small>				
REVISIÓN: Rev.1	TÍTULO DO PLANO: PORTOS PROVINCIA DE PONTEVEDRA	CLAVE PORTO: 13-20	ESCALAS: 1:500(A1)	DATA: 10-02-2020	Nº PLANO: 094
				FOLLA: 1 DE 1	Nº PORTO: 015



As representacións contidas neste plano son unha representación gráfica, aproximada realizada segundo a documentación cartográfica, e non constitúen un documento técnico. O uso que se faza delas é responsabilidade do solicitante e do interesado.



**ZONAS DE ACTIVIDADES PARA EVENTOS**

- - - ZONA DE SERVIZO DO PORTO
- ZONA de actividade portuaria ALTA
- ZONA de actividade portuaria MEDIA
- ZONA de actividade portuaria BAIXA
- ZONA de paseo sensible a sobrecargas
- ★ PUNTO de lanzamento de FOGOS ARTIFICIAIS

**NOTA:**  
 \*A zonificación enténdese como áreas globais con límites aproximados nas que deberán respectarse tanto a ocupación autorizada mediante concesión, autorización ou outro título administrativo, e os seus accesos, que non poderán ser bloqueados ou dificultados.  
 \*Deberán deixarse libres de ocupacións os viarios de circulación, os cales non poderán ser cortados sen a previa autorización de Portos de Galicia e plan viario alternativo.  
 \*Na zona autorizada prohibese expresamente a instalación de elementos portátiles ou desmontables destinados a residencia ou habitación ocasional dos participantes no espectáculo público ou actividade recreativa.  
 \*O fornecemento eléctrico realizarase a rede municipal debendo contar con boletín de enganche validado pola consellería con competencias na materia. En ningún caso se permitirá a conexión directa a liñas portuarias.

<b>PORTO:</b>	<b>CANIDO</b> (Vigo-Pontevedra)				
	OCUPACIÓN DE DOMINIO PÚBLICO PORTUARIO CON DESTINO Á REALIZACIÓN DE ESPECTÁCULOS PÚBLICOS E ACTIVIDADES RECREATIVAS (CODIGO PROCEDIMENTO: IF500A) <small>Decreto de Ordenación Xeral: OMA 27/2019 do 29. Regulamento: ORE 2019. Artigo referido ao uso histórico do porto.</small>				
	<b>TÍTULO DO PLANO:</b> PORTOS PROVINCIA DE PONTEVEDRA				
<b>REVISIÓN:</b>	<b>CLAVE PORTO:</b>	<b>ESCALAS:</b>	<b>DATA:</b>	<b>Nº PLANO:</b>	<b>Nº PORTO:</b>
Rev.1	13-26	1:500(A1)	10-02-2020	095	016
				FOLLA: 1 DE 1	



As representacións contidas neste plano son unha representación gráfica aproximada realizada segundo o documento cartográfico correspondente, e non se garante a súa exactitude. O titular do plano é o propietario do dominio público portuario, e non se garante a súa exactitude.

REGULARIZADO EL 04-05-2012

ZONAS DE ACTIVIDADES PARA EVENTOS

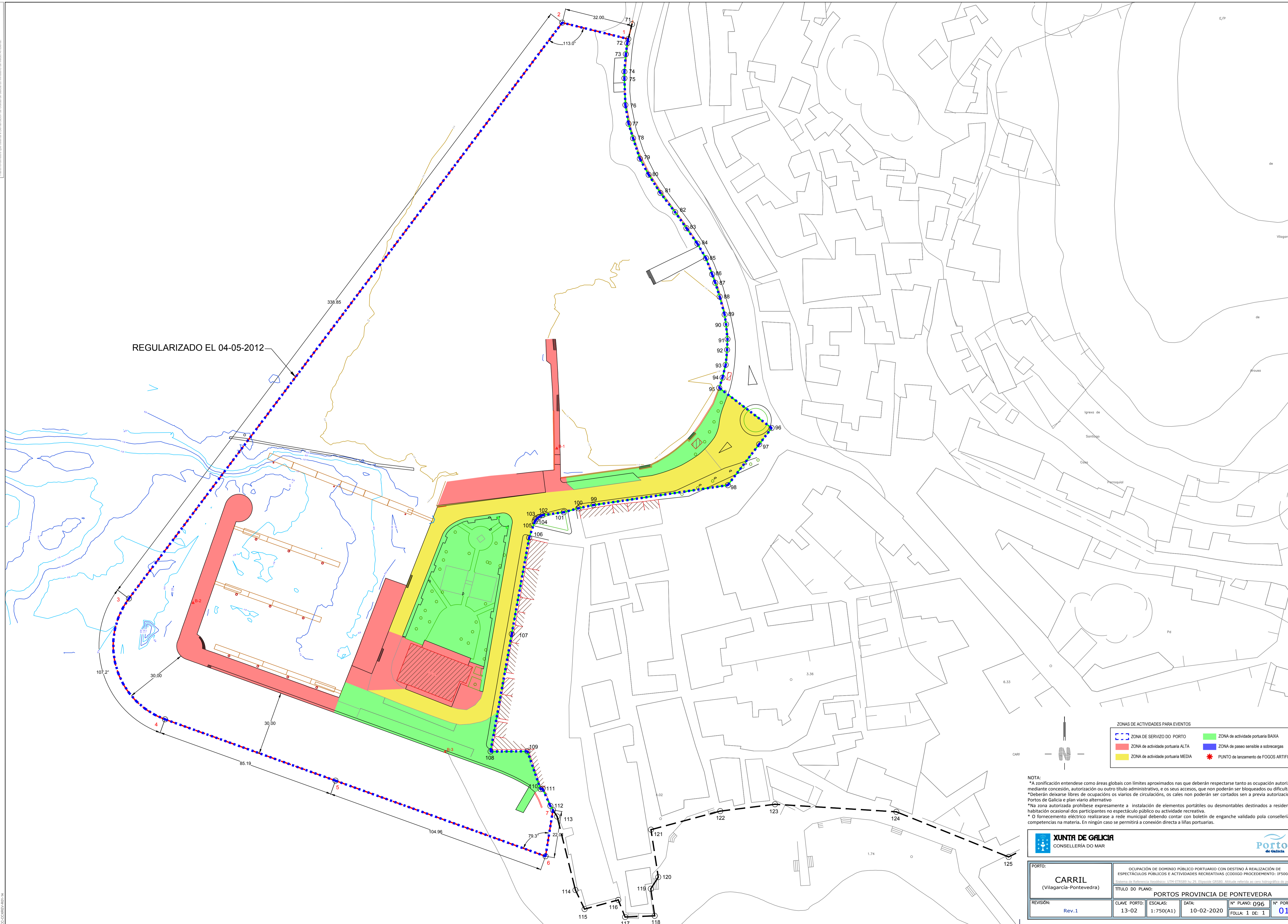
- ⋯ ZONA DE SERVICIO DO PORTO
- ZONA de actividade portuaria ALTA
- ZONA de actividade portuaria MEDIA
- ZONA de actividade portuaria BAIXA
- ZONA de paseo sensible a sobrecargas
- \* PUNTO de lanzamento de FOGOS ARTIFICIAIS

NOTA:  
 \*A zonificación enténdese como áreas globais con límites aproximados nas que deberán respectarse tanto as ocupación autorizadas mediante concesión, autorización ou outro título administrativo, e os seus accesos, que non poderán ser bloqueados ou dificultados.  
 \*Deberán deixarse libres de ocupacións os viarios de circulación, os cales non poderán ser cortados sen a previa autorización de Portos de Galicia e plan viario alternativo.  
 \*Na zona autorizada prohibese expresamente a instalación de elementos portátiles e desmontables destinados a residencia ou habitación ocasional dos participantes no espectáculo público ou actividade recreativa.  
 \*O fornecemento eléctrico realizarase a rede municipal debendo contar con boletín de enganche validado pola consellería con competencias na materia. En ningún caso se permitirá a conexión directa a liñas portuarias.

**XUNTA DE GALICIA**  
 CONSELLERÍA DO MAR

**Portos**  
 de Galicia

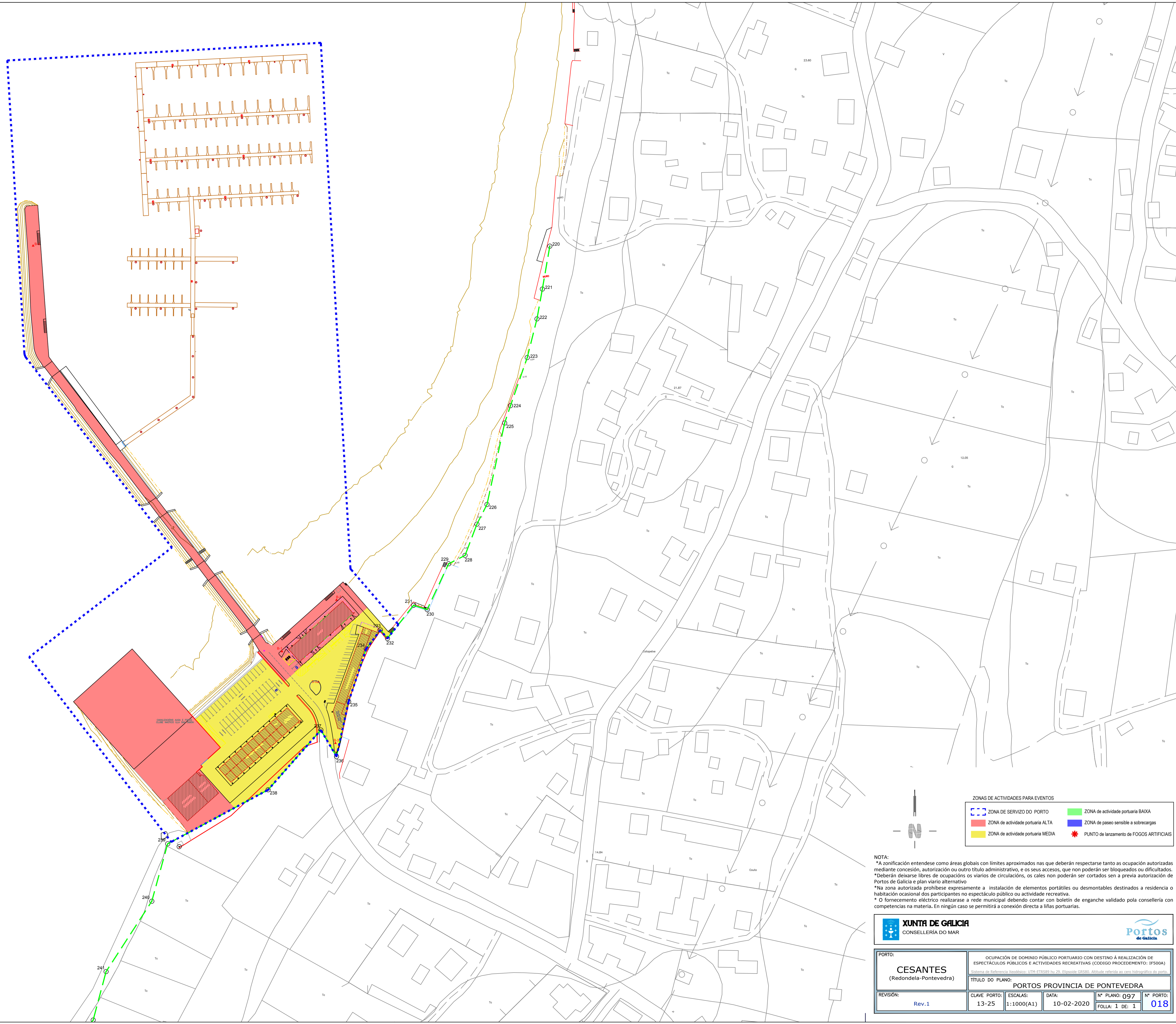
PORTO:	<b>CARRIL</b> (Vilagarcía-Pontevedra)	OCUPACIÓN DE DOMINIO PÚBLICO PORTUARIO CON DESTINO Á REALIZACIÓN DE ESPECTÁCULOS PÚBLICOS E ACTIVIDADES RECREATIVAS (CODIGO PROCEDIMENTO: IF500A)			
REVISIÓN:	Rev.1	TÍTULO DO PLANO:	PORTOS PROVINCIA DE PONTEVEDRA		
CLAVE PORTO:	13-02	ESCALAS:	1:750(A1)	DATA:	10-02-2020
Nº PLANO:	096	Nº PORTO:	017	FOLLA:	1 DE 1



RDC/COARBE/0001/14



As representacións contidas neste plano son unha representación gráfica, aproximada realizada segundo o documento cartográfico de referencia, e non se garante a súa exactitude. O uso do presente plano debe realizarse exclusivamente para os fins para os que foi elaborado e non se permite a súa explotación económica nin a súa transformación.



**ZONAS DE ACTIVIDADES PARA EVENTOS**

- ZONA DE SERVIZO DO PORTO
- ZONA de actividade portuaria ALTA
- ZONA de actividade portuaria MEDIA
- ZONA de actividade portuaria BAIXA
- ZONA de paseo sensible a sobrecargas
- \* PUNTO de lanzamento de FOGOS ARTIFICIAIS


**NOTA:**

\*A zonificación enténdese como áreas globais con límites aproximados nas que deberán respectarse tanto a ocupación autorizada mediante concesión, autorización ou outro título administrativo, e os seus accesos, que non poderán ser bloqueados ou dificultados.


\*Deberán deixarse libres de ocupacións os viarios de circulación, os cales non poderán ser cortados sen a previa autorización de Portos de Galicia e plan viario alternativo.

\*Na zona autorizada prohibese expresamente a instalación de elementos portátiles ou desmontables destinados a residencia ou habitación ocasional dos participantes no espectáculo público ou actividade recreativa.

\*O fornecemento eléctrico realizarase a rede municipal debendo contar con boletín de enganche validado pola consellería con competencias na materia. En ningún caso se permitirá a conexión directa a liñas portuarias.



**XUNTA DE GALICIA**  
CONSELLERÍA DO MAR

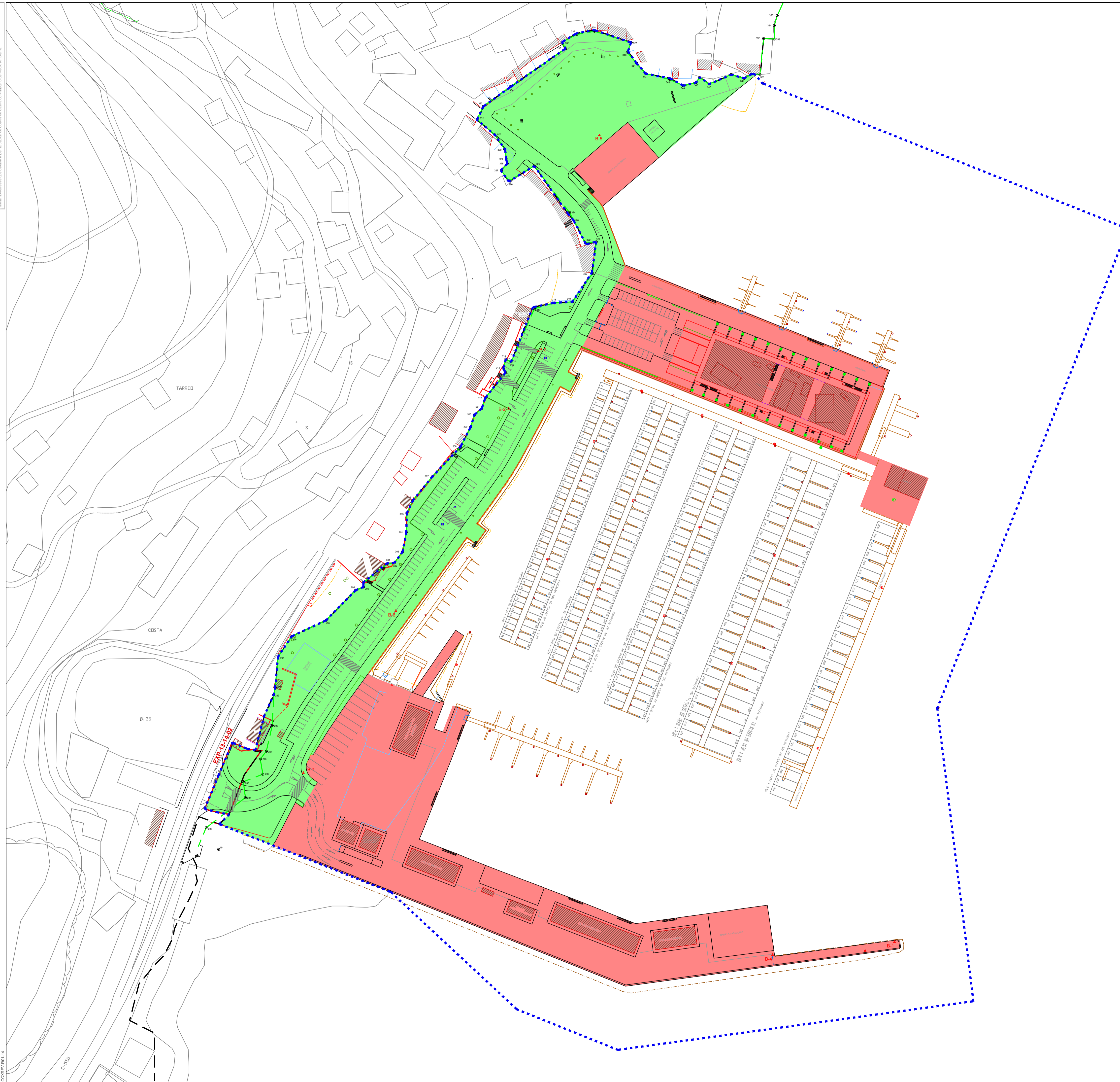


**Portos**  
de Galicia

<b>PORTO:</b>	CESANTES (Redondela-Pontevedra)				
<b>REVISIÓN:</b>	Rev.1	<b>CLAVE PORTO:</b>	13-25	<b>ESCALAS:</b>	1:1000(A1)
<b>TÍTULO DO PLANO:</b>	PORTOS PROVINCIA DE PONTEVEDRA				
<b>DATA:</b>	10-02-2020	<b>Nº PLANO:</b>	097	<b>Nº PORTO:</b>	018
<b>FOLLA:</b>	1 DE 1				



As representacións contidas neste plano son unha representación gráfica, aproximada realizada segundo a documentación cartográfica, e non se garante a súa exactitude. A responsabilidade do uso do plano é do usuario.



ZONAS DE ACTIVIDADES PARA EVENTOS

	ZONA DE SERVIZO DO PORTO		ZONA de actividade portuaria BAIXA
	ZONA de actividade portuaria ALTA		ZONA de paseo sensible a sobrecargas
	ZONA de actividade portuaria MEDIA		PUNTO de lanzamento de FOGOS ARTIFICIAIS

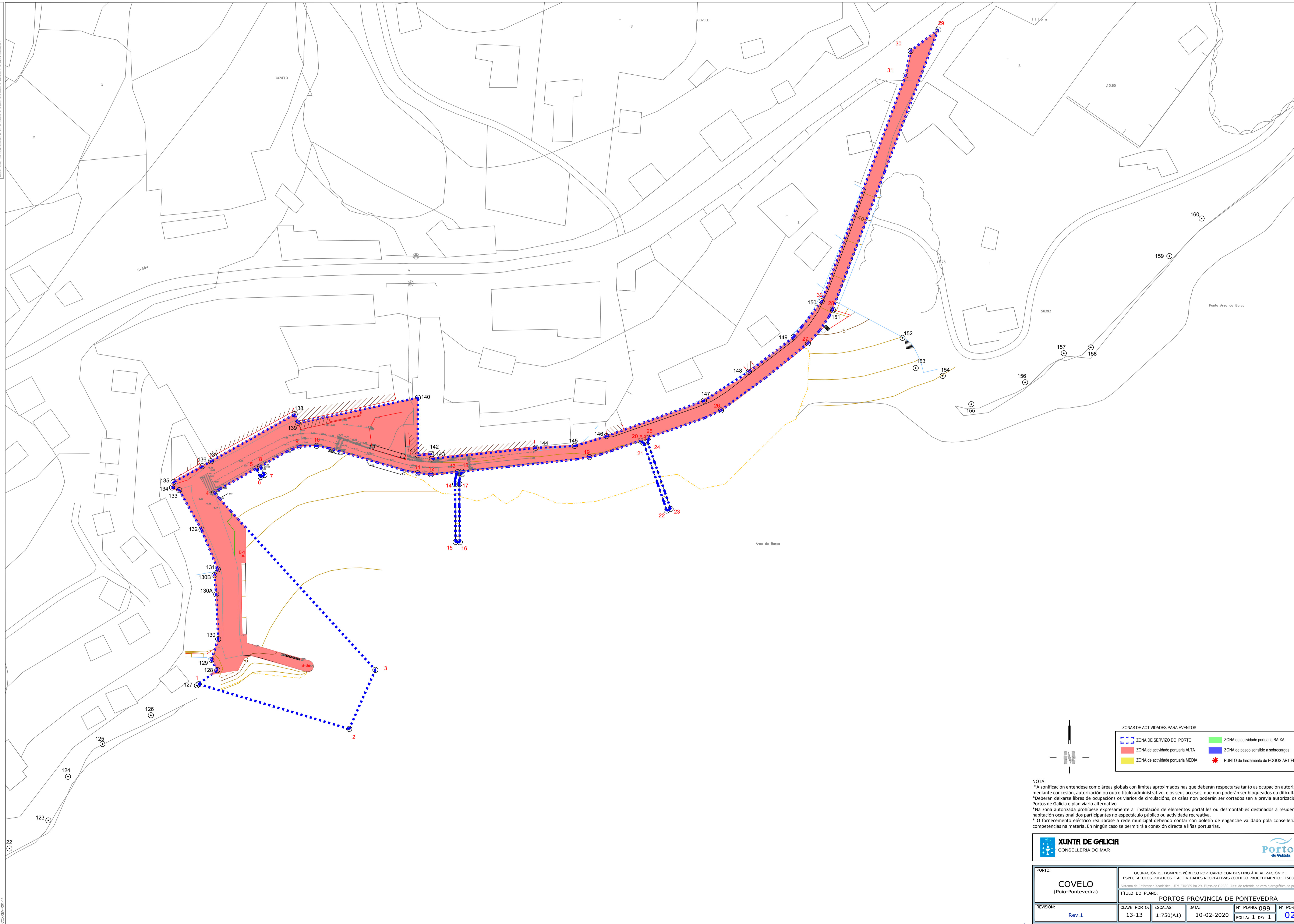
NOTA:  
 \*A zonificación enténdese como áreas globais con límites aproximados nas que deberán respectarse tanto a ocupación autorizada mediante concesión, autorización ou outro título administrativo, e os seus accesos, que non poderán ser bloqueados ou dificultados.  
 \*Deberán deixarse libres de ocupacións os viarios de circulación, os cales non poderán ser cortados sen a previa autorización de Portos de Galicia e plan viario alternativo.  
 \*Na zona autorizada prohibese expresamente a instalación de elementos portátiles ou desmontables destinados a residencia ou habitación ocasional dos participantes no espectáculo público ou actividade recreativa.  
 \*O fornecemento eléctrico realizarase a rede municipal debendo contar con boletín de enganche validado pola consellería con competencias na materia. En ningún caso se permitirá a conexión directa a liñas portuarias.

<b>XUNTA DE GALICIA</b> CONSELLERÍA DO MEDIO RURAL E DO MAR		<b>Portos de Galicia</b>	
PORTO: <b>COMBARRO</b> (Poio-Pontevedra)	OCUPACIÓN DE DOMINIO PÚBLICO PORTUARIO CON DESTINO Á REALIZACIÓN DE ESPECTÁCULOS PÚBLICOS E ACTIVIDADES RECREATIVAS (CODIGO PROCEDIMENTO: 1F500A)		
REVISIÓN: Rev.1	CLAVE PORTO: 13-14	ESCALAS: 1:1000(A1)	DATA: 10-02-2020
TÍTULO DO PLANO: <b>PORTOS PROVINCIA DE PONTEVEDRA</b>		Nº PLANO: <b>098</b>	Nº PORTO: <b>019</b>
		FOLLA: 1 DE: 1	

R02-COMBARRO-0001-14



As representacións contidas neste plano son unha representación gráfica aproximada realizada segundo o procedemento comúnmente aceptado para a elaboración de planos de urbanismo e non se garante a súa exactitude. O titular do dominio público portuario é a Xunta de Galicia, a través da Consellería do Mar.



ZONAS DE ACTIVIDADES PARA EVENTOS	
	ZONA DE SERVIZO DO PORTO
	ZONA de actividade portuaria ALTA
	ZONA de actividade portuaria MEDIA
	ZONA de actividade portuaria BAIXA
	ZONA de paseo sensible a sobrecargas
	PUNTO de lanzamento de FOGOS ARTIFICIAIS

**NOTA:**  
 \*A zonificación enténdese como áreas globais con límites aproximados nas que deberán respectarse tanto as ocupación autorizadas mediante concesión, autorización ou outro título administrativo, e os seus accesos, que non poderán ser bloqueados ou dificultados.  
 \*Deberán deixarse libres de ocupacións os viarios de circulación, os cales non poderán ser cortados sen a previa autorización de Portos de Galicia e plan viario alternativo.  
 \*Na zona autorizada prohibese expresamente a instalación de elementos portátiles e desmontables destinados a residencia ou habitación ocasional dos participantes no espectáculo público ou actividade recreativa.  
 \*O fornecemento eléctrico realizarase a rede municipal debendo contar con boletín de enganche validado pola consellería con competencias na materia. En ningún caso se permitirá a conexión directa a liñas portuarias.

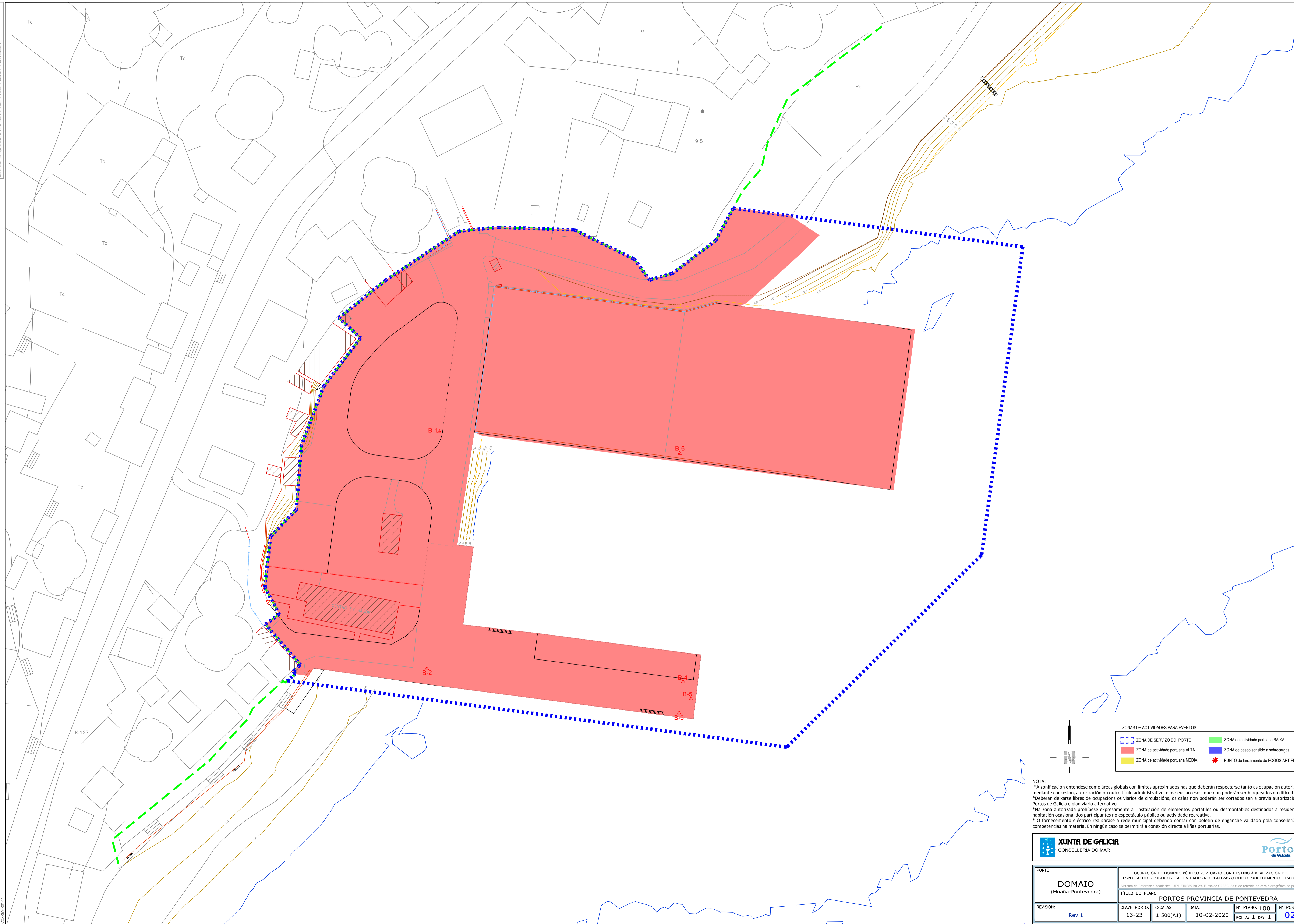
**XUNTA DE GALICIA**  
CONSELLERÍA DO MAR

**Portos**  
de Galicia

PORTO:	<b>COVELO</b> (Poio-Pontevedra)				
REVISIÓN:	CLAVE PORTO:	ESCALAS:	DATA:	Nº PLANO:	Nº PORTO:
Rev.1	13-13	1:750(A1)	10-02-2020	099	020
TÍTULO DO PLANO:		PORTOS PROVINCIA DE PONTEVEDRA			
		FOLLA: 1 DE: 1			



As informacións contidas neste plano son unha representación gráfica, aproximada realizada segundo a documentación cartográfica e fotogramétrica existente, e non garante a exactitude das medidas e distancias. O titular do dominio público portuario, a Xunta de Galicia, non se responsabiliza do uso que se faga desta información.



ZONAS DE ACTIVIDADES PARA EVENTOS	
	ZONA DE SERVIDO DO PORTO
	ZONA de actividade portuaria ALTA
	ZONA de actividade portuaria BAIXA
	ZONA de paseo sensible a sobrecargas
	ZONA de actividade portuaria MEDIA
	PUNTO de lanzamento de FOGOS ARTIFICIAIS

**NOTA:**  
 \*A zonificación enténdese como áreas globais con límites aproximados nas que deberán respectarse tanto a ocupación autorizada mediante concesión, autorización ou outro título administrativo, e os seus accesos, que non poderán ser bloqueados ou dificultados.  
 \*Deberán deixarse libres de ocupacións os viarios de circulación, os cales non poderán ser cortados sen a previa autorización de Portos de Galicia e plan viario alternativo.  
 \*Na zona autorizada prohibese expresamente a instalación de elementos portátiles ou desmontables destinados a residencia ou habitación ocasional dos participantes no espectáculo público ou actividade recreativa.  
 \*O fornecemento eléctrico realizarase a rede municipal debendo contar con boletín de enganche validado pola consellería con competencias na materia. En ningún caso se permitirá a conexión directa a liñas portuarias.

**XUNTA DE GALICIA**  
CONSELLERÍA DO MAR

<b>PORTO:</b>	<b>DOMAIO</b> (Moaña-Pontevedra)				
	OCUPACIÓN DE DOMINIO PÚBLICO PORTUARIO CON DESTINO Á REALIZACIÓN DE ESPECTÁCULOS PÚBLICOS E ACTIVIDADES RECREATIVAS (CODIGO PROCEDIMENTO: IF500A) <small>Subvención de Subvención Xeral: UTA FICOP 10 29. Base de OBRAS. Actividade referida ao uso histórico do porto.</small>				
	<b>TÍTULO DO PLANO:</b> PORTOS PROVINCIA DE PONTEVEDRA				
<b>REVISIÓN:</b>	<b>CLAVE PORTO:</b>	<b>ESCALAS:</b>	<b>DATA:</b>	<b>Nº PLANO:</b>	<b>Nº PORTO:</b>
Rev.1	13-23	1:500(A1)	10-02-2020	100	021
				FOLLA: 1 DE: 1	



As representacións contidas neste plano ou outra representación gráfica, aproximada realizada segundo a documentación cartográfica, non garante a exactitude das mesmas. A Dirección Xeral de Calidade do Espazo Urbano do Ministerio de Medio Ambiente, Planificación Urbana, Movilidad e Infraestruturas de Galicia, non se responsabiliza polo uso que se faga desta información.



ZONAS DE ACTIVIDADES PARA EVENTOS

ZONA DE SERVIZO DO PORTO	ZONA de actividade portuaria BAIXA
ZONA de actividade portuaria ALTA	ZONA de paseo sensible a sobrecargas
ZONA de actividade portuaria MEDIA	PUNTO de lanzamento de FOGOS ARTIFICIAIS

NOTA:  
 \*A zonificación enténdese como áreas globais con límites aproximados nas que deberán respectarse tanto a ocupación autorizadas mediante concesión, autorización ou outro título administrativo, e os seus accesos, que non poderán ser bloqueados ou dificultados.  
 \*Deberán deixarse libres de ocupacións os viarios de circulación, os cales non poderán ser cortados sen a previa autorización de Portos de Galicia e plan viario alternativo.  
 \*Na zona autorizada prohibese expresamente a instalación de elementos portátiles ou desmontables destinados a residencia ou habitación ocasional dos participantes no espectáculo público ou actividade recreativa.  
 \*O fornecemento eléctrico realizarase a rede municipal debendo contar con boletín de enganche validado pola consellería con competencias na materia. En ningún caso se permitirá a conexión directa a liñas portuarias.

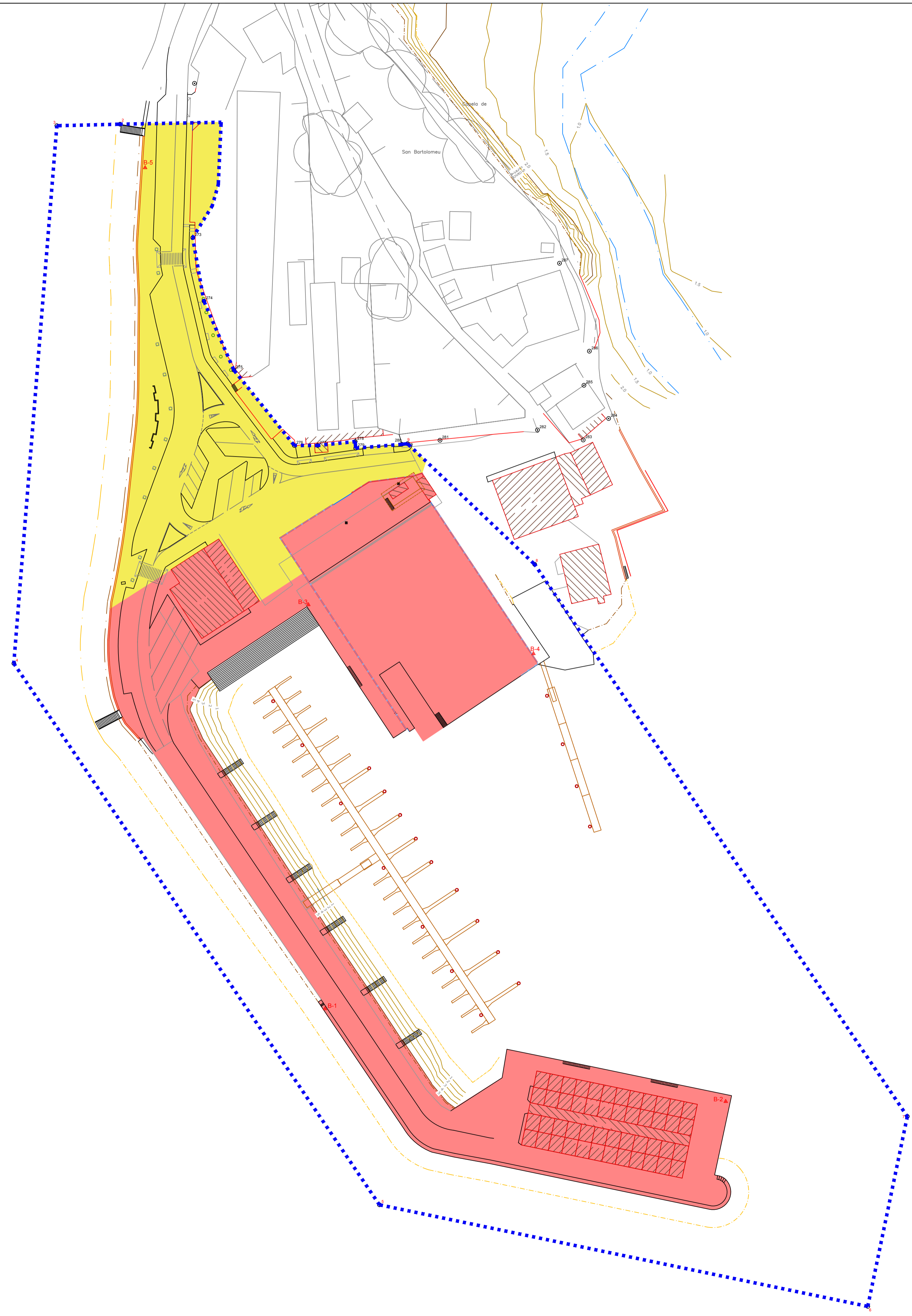
 <b>XUNTA DE GALICIA</b> CONSELLERÍA DO MAR	 <b>Portos</b> de Galicia
---	---------------------------------

PORTO: <b>GOIÁN</b> (Tomoiño-Pontevedra)	OCUPACIÓN DE DOMINIO PÚBLICO PORTUARIO CON DESTINO Á REALIZACIÓN DE ESPECTÁCULOS PÚBLICOS E ACTIVIDADES RECREATIVAS (CODIGO PROCEDIMENTO: IF500A) <small>Sistema de Información Xeográfica: UTM-ETRS89 Luz 29. Base de Datos: Articulada referida ao xara hidrográfico do porto.</small>				
REVISIÓN: Rev.1	TÍTULO DO PLANO: <b>PORTOS PROVINCIA DE PONTEVEDRA</b>	CLAVE PORTO: 13-39	ESCALAS: 1:500(A1)	DATA: 10-02-2020	Nº PLANO: <b>101</b> Nº PORTO: <b>022</b>
		FOLLA: 1 DE: 1			

RDC/COBRE/1001-14



As representacións contidas neste plano son unha representación gráfica aproximada realizada segundo a documentación cartográfica e fotogramétrica existente, e non se garante a súa exactitude. O titular do dominio público portuario é o Consello de Regencia do porto de Meira, dependente do Consello de Galicia, a través do Consello de Regencia do porto de Meira.



ZONAS DE ACTIVIDADES PARA EVENTOS

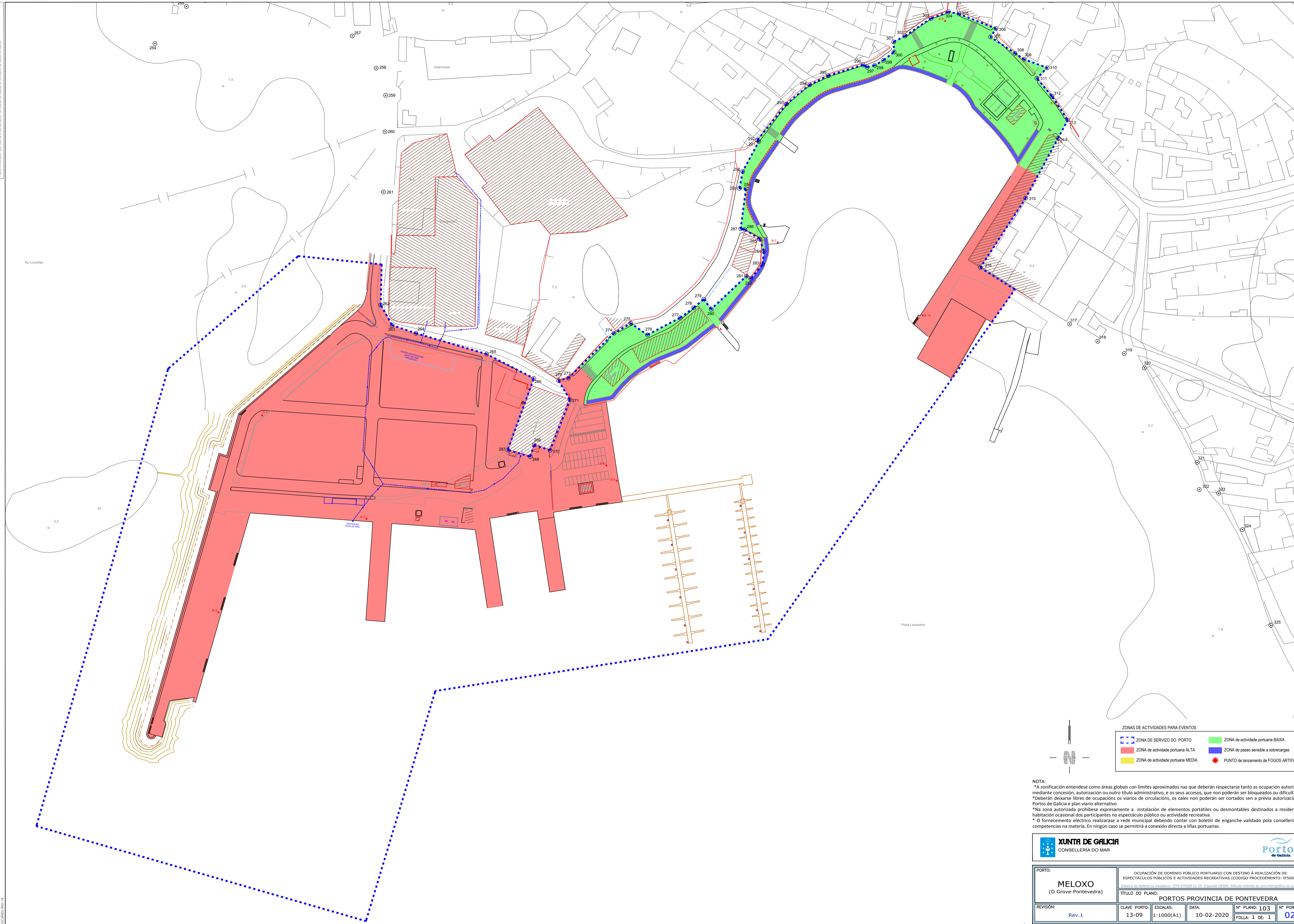
- ZONA DE SERVIZO DO PORTO
- ZONA de actividade portuaria ALTA
- ZONA de actividade portuaria MEDIA
- ZONA de actividade portuaria BAIXA
- ZONA de paseo sensible a sobrecargas
- \* PUNTO de lanzamento de FOGOS ARTIFICIAIS

NOTA:  
 \*A zonificación enténdese como áreas globais con límites aproximados nas que deberán respectarse tanto a ocupación autorizada mediante concesión, autorización ou outro título administrativo, e os seus accesos, que non poderán ser bloqueados ou dificultados.  
 \*Deberán deixarse libres de ocupacións os viarios de circulación, os cales non poderán ser cortados sen a previa autorización de Portos de Galicia e plan viario alternativo.  
 \*Na zona autorizada prohibese expresamente a instalación de elementos portátiles ou desmontables destinados a residencia ou habitación ocasional dos participantes no espectáculo público ou actividade recreativa.  
 \*O fornecemento eléctrico realizarase a rede municipal debendo contar con boletín de enganche validado pola consellería con competencias na materia. En ningún caso se permitirá a conexión directa a liñas portuarias.

PORTO: <b>MEIRA</b> (Moaña-Pontevedra)	OCUPACIÓN DE DOMINIO PÚBLICO PORTUARIO CON DESTINO Á REALIZACIÓN DE ESPECTÁCULOS PÚBLICOS E ACTIVIDADES RECREATIVAS (CODIGO PROCEDIMENTO: IF500A) <small>Región de Intervención Xeral: UTA PT329 ou 79. Base de datos: Actualización do ano 2020</small>			
TÍTULO DO PLANO: <b>PORTOS PROVINCIA DE PONTEVEDRA</b>		Nº PLANO: <b>102</b>		Nº PORTO: <b>023</b>
REVISIÓN: Rev.1	CLAVE PORTO: 13-22	ESCALAS: 1:750(A1)	DATA: 10-02-2020	FOLLA: 1 DE 1



As representacións contidas neste plano son unha representación gráfica, aproximada realizada segundo a documentación cartográfica e topográfica existente, e non se garante a súa exactitude. O responsable do proxecto é a Xunta de Galicia, Consellería do Mar.



**ZONAS DE ACTIVIDADES PARA EVENTOS**

- ZONA DE SERVICIO DO PORTO
- ZONA de actividade portuaria ALTA
- ZONA de actividade portuaria BAIXA
- ZONA de actividade portuaria MEDIA
- ZONA de paseo sensible a sobrecargas
- \* PUNTO de lanzamento de FOGOS ARTIFICIAIS

**NOTA:**

\*A zonificación enténdese como áreas globais con límites aproximados nas que deberán respectarse tanto a ocupación autorizada mediante concesión, autorización ou outro título administrativo, e os seus accesos, que non poderán ser bloqueados ou dificultados.

\*Deberán deixarse libres de ocupacións os viarios de circulación, os cales non poderán ser cortados sen a previa autorización de Portos de Galicia e plan viario alternativo.

\*Na zona autorizada prohibese expresamente a instalación de elementos portátiles ou desmontables destinados a residencia ou habitación ocasional dos participantes no espectáculo público ou actividade recreativa.

\*O fornecemento eléctrico realizarase a rede municipal debendo contar con boletín de enganche validado pola consellería con competencias na materia. En ningún caso se permitirá a conexión directa a liñas portuarias.

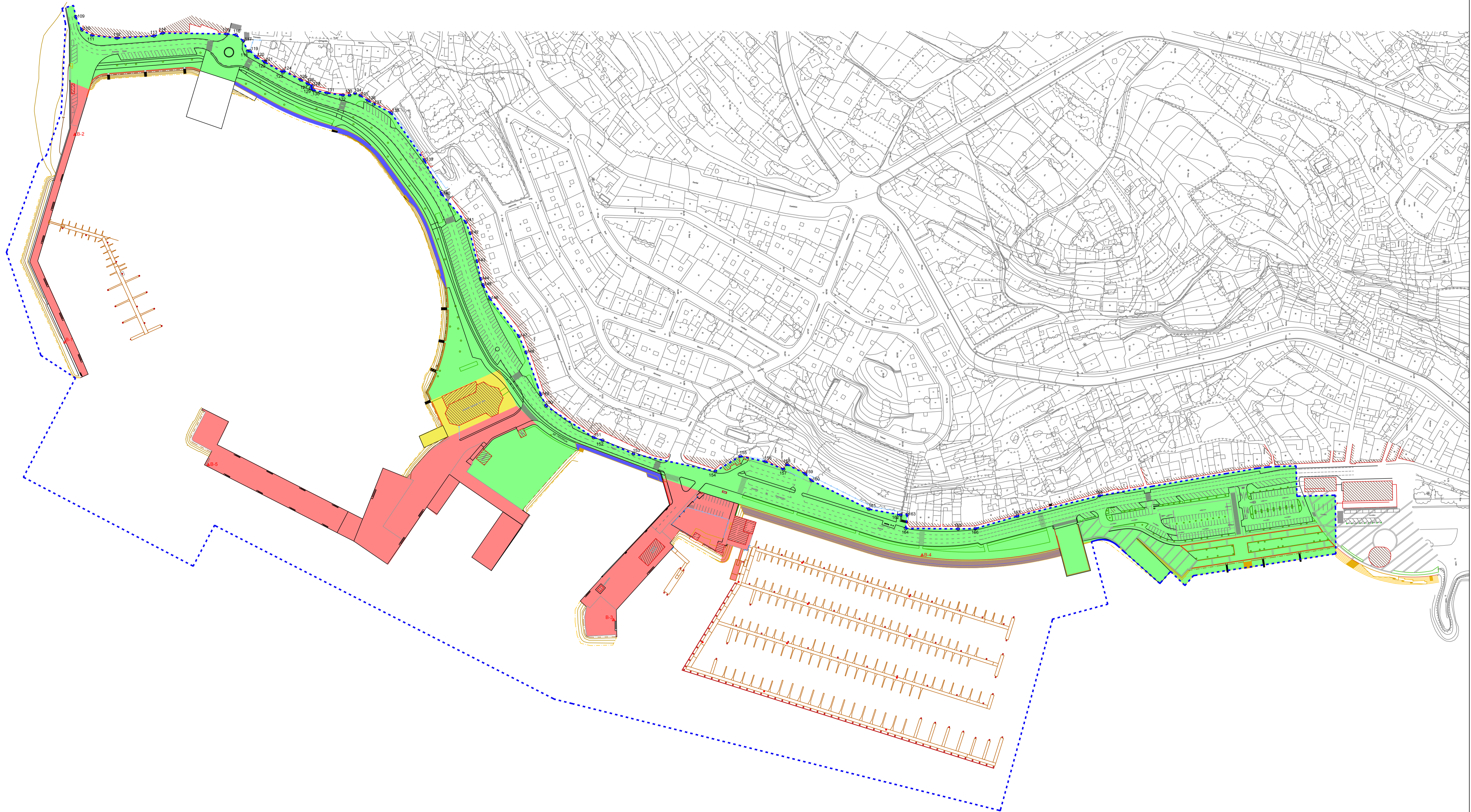
**XUNTA DE GALICIA**  
CONSELLERÍA DO MAR

**Portos**  
de Galicia

<b>PORTO:</b>	<b>MELOXO</b> (O Grove-Pontevedra)				
	OCUPACIÓN DE DOMINIO PÚBLICO PORTUARIO CON DESTINO Á REALIZACIÓN DE ESPECTÁCULOS PÚBLICOS E ACTIVIDADES RECREATIVAS (CODIGO PROCEDIMENTO: 1F500A) <i>Sistema de Información Xeográfica: UTM-ETRS89 ou 29. Elipsoidal GRS80. Activo referido ao xara hidrográfico do porto.</i>				
	<b>TÍTULO DO PLANO: PORTOS PROVINCIA DE PONTEVEDRA</b>				
<b>REVISIÓN:</b>	<b>CLAVE PORTO:</b>	<b>ESCALAS:</b>	<b>DATA:</b>	<b>Nº PLANO:</b>	<b>Nº PORTO:</b>
Rev.1	13-09	1:1000(A1)	10-02-2020	103	024
				FOLLA: 1 DE 1	



As representacións contidas neste plano son unha representación gráfica, aproximada, realizada segundo a documentación cartográfica, e non se garante a súa exactitude. O titular do dominio público portuario é o Consello de Galicia, a través do Departamento de Infraestruturas e Obras Públicas.



ZONAS DE ACTIVIDADES PARA EVENTOS

	ZONA DE SERVIZO DO PORTO		ZONA de actividade portuaria BAIXA
	ZONA de actividade portuaria ALTA		ZONA de paseo sensible a sobrecargas
	ZONA de actividade portuaria MEDIA		PUNTO de lanzamento de FOGOS ARTIFICIAIS

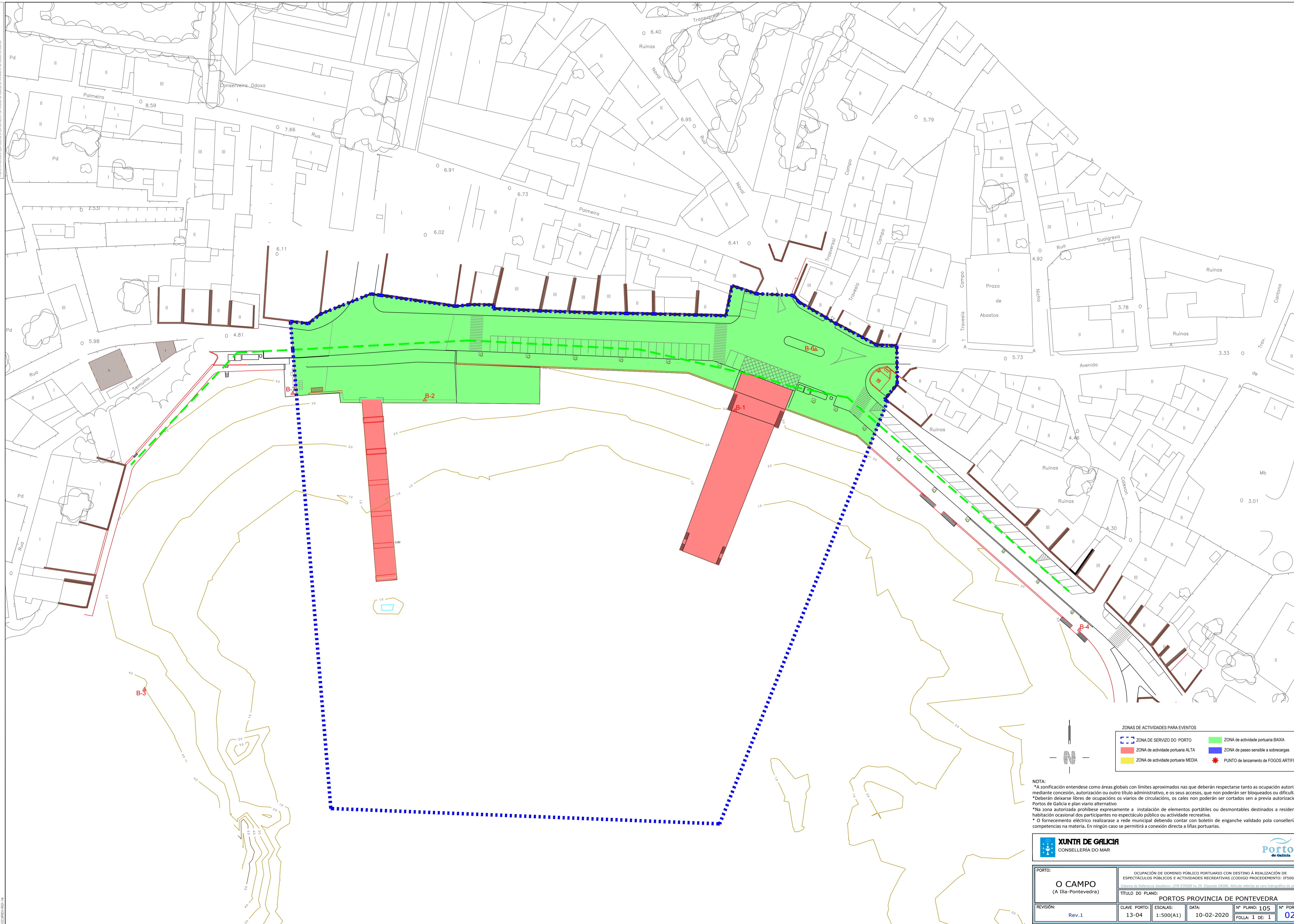
NOTA:  
 \*A zonificación enténdese como áreas globais con límites aproximados nas que deberán respectarse tanto a ocupación autorizada mediante concesión, autorización ou outro título administrativo, e os seus accesos, que non poderán ser bloqueados ou dificultados.  
 \*Deberán deixarse libres de ocupacións os viarios de circulación, os cales non poderán ser cortados sen a previa autorización de Portos de Galicia e plan viario alternativo.  
 \*Na zona autorizada prohibese expresamente a instalación de elementos portátiles ou desmontables destinados a residencia ou habitación ocasional dos participantes no espectáculo público ou actividade recreativa.  
 \*O fornecemento eléctrico realizarase a rede municipal debendo contar con boletín de enganche validado pola consellería con competencias na materia. En ningún caso se permitirá a conexión directa a liñas portuarias.

 <b>XUNTA DE GALICIA</b> CONSELLERÍA DO MAR	 <b>Portos</b> de Galicia
---	---------------------------------

PORTO: <b>MOAÑA</b> (Moaña - Pontevedra)	OCUPACIÓN DE DOMINIO PÚBLICO PORTUARIO CON DESTINO Á REALIZACIÓN DE ESPECTÁCULOS PÚBLICOS E ACTIVIDADES RECREATIVAS (CODIGO PROCEDIMENTO: 1F500A) <small>Orden de Infraestruturas Xerais: UTA F1329 do 29. Base de Datos: Actualización do ano 2019 do porto</small>				
REVISIÓN: Rev.1	CLAVE PORTO: 13-21	ESCALAS: 1:1500(A1)	DATA: 10-02-2020	Nº PLANO: 104	Nº PORTO: 025
TÍTULO DO PLANO: <b>PORTOS PROVINCIA DE PONTEVEDRA</b>		FOLLA: 1 DE: 1			



As representacións contidas neste plano son unha representación gráfica aproximada realizada segundo a documentación cartográfica e fotogramétrica existente. O Concello de Pontevedra non garante a exactitude das representacións nin a idoneidade do territorio representado.



ZONAS DE ACTIVIDADES PARA EVENTOS	
	ZONA DE SERVICIO DO PORTO
	ZONA de actividade portuaria ALTA
	ZONA de actividade portuaria MEDIA
	ZONA de actividade portuaria BAIXA
	ZONA de paseo sensible a sobrecargas
	PUNTO de lanzamento de FOGOS ARTIFICIAIS

**NOTA:**  
 \*A zonificación enténdese como áreas globais con límites aproximados nas que deberán respectarse tanto a ocupación autorizada mediante concesión, autorización ou outro título administrativo, e os seus accesos, que non poderán ser bloqueados ou dificultados.  
 \*Deberán deixarse libres de ocupacións os viarios de circulación, os cales non poderán ser cortados sen a previa autorización de Portos de Galicia e plan viario alternativo.  
 \*Na zona autorizada prohibese expresamente a instalación de elementos portátiles e desmontables destinados a residencia ou habitación ocasional dos participantes no espectáculo público ou actividade recreativa.  
 \*O fornecemento eléctrico realizarase a rede municipal debendo contar con boletín de enganche validado pola consellería con competencias na materia. En ningún caso se permitirá a conexión directa a liñas portuarias.

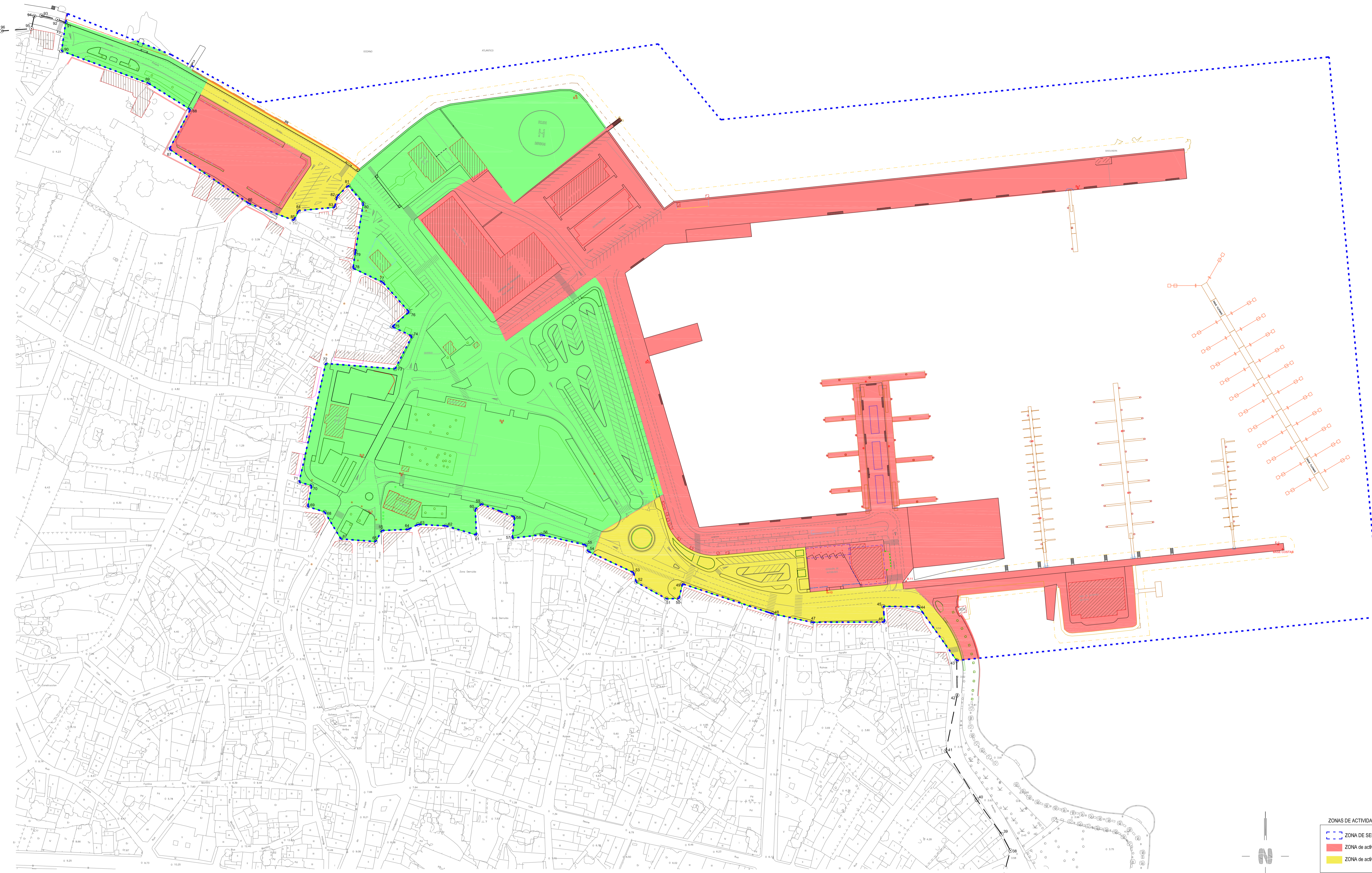
**XUNTA DE GALICIA**  
CONSELLERÍA DO MAR

**Portos**  
de Galicia

<b>PORTO:</b> <b>O CAMPO</b> (A Illa-Pontevedra)	OCUPACIÓN DE DOMINIO PÚBLICO PORTUARIO CON DESTINO Á REALIZACIÓN DE ESPECTÁCULOS PÚBLICOS E ACTIVIDADES RECREATIVAS (CODIGO PROCEDIMENTO: 1F500A) <small>Sistema de Información Xeográfica: UTM-PT30N ou 29. Etapa de CRS84. Articulada referida ao xara hidrográfico do porto.</small>			
<b>REVISIÓN:</b> Rev.1	<b>TÍTULO DO PLANO:</b> <b>PORTOS PROVINCIA DE PONTEVEDRA</b>			
<b>CLAVE PORTO:</b> 13-04	<b>ESCALAS:</b> 1:500(A1)	<b>DATA:</b> 10-02-2020	<b>Nº PLANO:</b> 105	<b>Nº PORTO:</b> 026
			<b>FOLLA:</b> 1 DE 1	<b>DE:</b> 1



As condicións e condicións mínimas para a realización gráfica, técnica e documental do presente expediente de autorización de actividades recreativas, así como o cumprimento das condicións de autorización, serán responsabilidade do solicitante.



**ZONAS DE ACTIVIDADES PARA EVENTOS**

- ZONA DE SERVICIO DO PORTO
- ZONA de actividade portuaria ALTA
- ZONA de actividade portuaria MEDIA
- ZONA de actividade portuaria BAIXA
- ZONA de paseo sensible a sobrecargas
- \* PUNTO de lanzamento de FOGOS ARTIFICIAIS

**NOTA:**  
 \*A zonificación enténdese como áreas globais con límites aproximados nas que deberán respectarse tanto as ocupación autorizadas mediante concesión, autorización ou outro título administrativo, e os seus accesos, que non poderán ser bloqueados ou dificultados.  
 \*Deberán deixarse libres de ocupacións os viarios de circulación, os cales non poderán ser cortados sen a previa autorización de Portos de Galicia e plan viario alternativo.  
 \*Na zona autorizada prohibese expresamente a instalación de elementos portátiles e desmontables destinados a residencia ou habitación ocasional dos participantes no espectáculo público ou actividade recreativa.  
 \*O fornecemento eléctrico realizarase a rede municipal debendo contar con boletín de enganche validado pola consellería con competencias na materia. En ningún caso se permitirá a conexión directa a liñas portuarias.



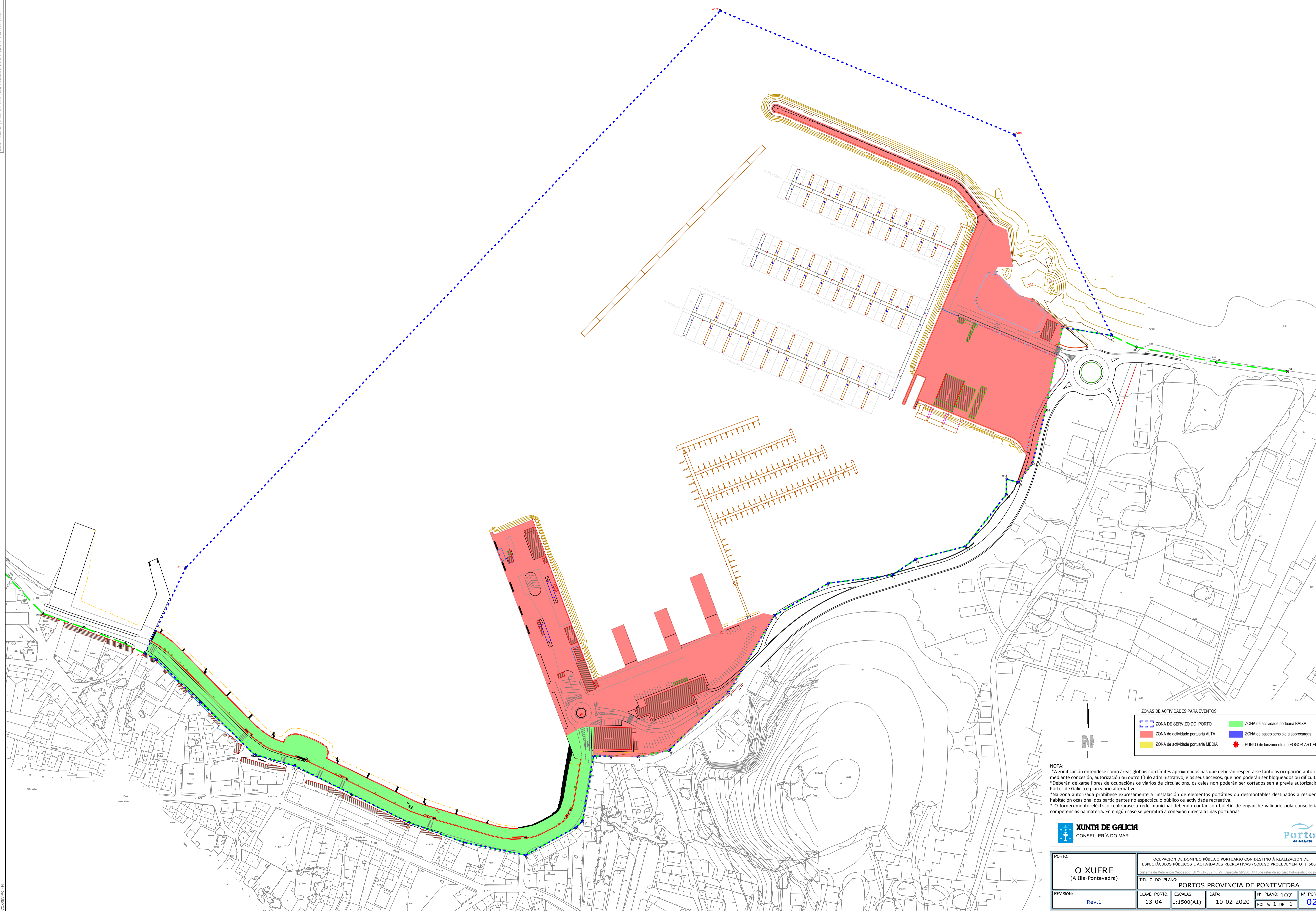
**XUNTA DE GALICIA**  
CONSELLERÍA DO MAR



<b>PORTO:</b>	<b>O GROVE (O Grove-Pontevedra)</b>				
<b>REVISIÓN:</b>	Rev.1	<b>CLAVE PORTO:</b>	13-08	<b>ESCALAS:</b>	1:1250(A1)
<b>TÍTULO DO PLANO:</b>	PORTOS PROVINCIA DE PONTEVEDRA				
<b>DATA:</b>	10-02-2020	<b>Nº PLANO:</b>	106	<b>Nº PORTO:</b>	027
<b>FOLLA:</b>	1 DE 1				



As representacións contidas neste plano son unha representación gráfica, aproximada realizada segundo o documento de contido, e non se garante a súa exactitude. O autor non se responsabiliza de ningunha maneira polo uso que se faga do mesmo, sendo responsabilidade do interesado o cumprimento das condicións de uso e a súa adaptación ao contexto específico de cada caso.



ZONAS DE ACTIVIDADES PARA EVENTOS

	ZONA DE SERVIZO DO PORTO		ZONA de actividade portuaria BAIXA
	ZONA de actividade portuaria ALTA		ZONA de paseo sensible a sobrecargas
	ZONA de actividade portuaria MEDIA		PUNTO de lanzamento de FOGOS ARTIFICIAIS

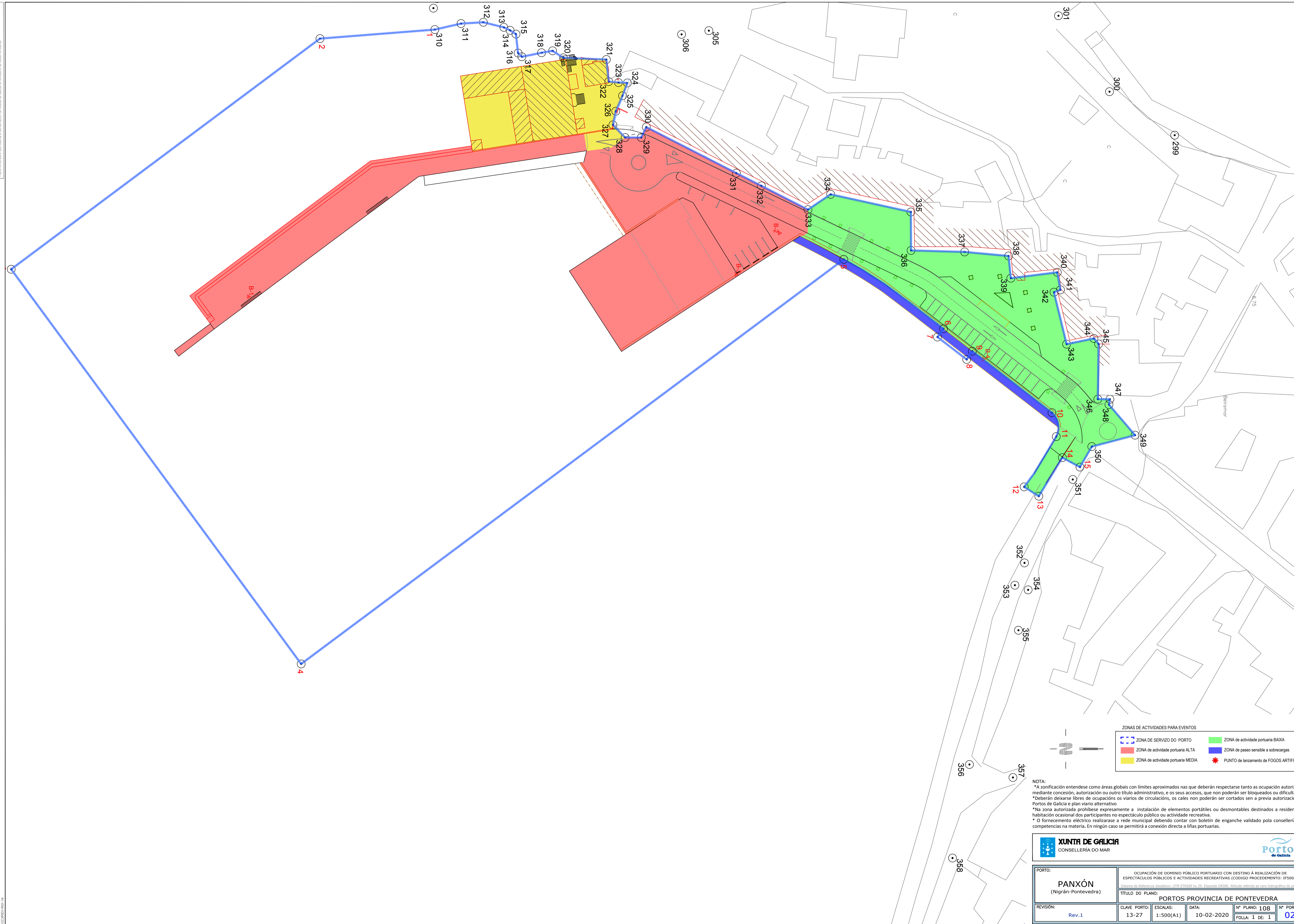
NOTA:  
 \*A zonificación enténdese como áreas globais con límites aproximados nas que deberán respectarse tanto a ocupación autorizada mediante concesión, autorización ou outro título administrativo, e os seus accesos, que non poderán ser bloqueados ou dificultados.  
 \*Deberán deixarse libres de ocupacións os viarios de circulación, os cales non poderán ser cortados sen a previa autorización de Portos de Galicia e plan viario alternativo.  
 \*Na zona autorizada prohibese expresamente a instalación de elementos portátiles ou desmontables destinados a residencia ou habitación ocasional dos participantes no espectáculo público ou actividade recreativa.  
 \*O fornecemento eléctrico realizarase a rede municipal debendo contar con boletín de enganche validado pola consellería con competencias na materia. En ningún caso se permitirá a conexión directa a liñas portuarias.

**XUNTA DE GALICIA**  
CONSELLERÍA DO MAR

<b>PORTO:</b>	<b>O XUFRE</b> (A Illa-Pontevedra)				
	OCUPACIÓN DE DOMINIO PÚBLICO PORTUARIO CON DESTINO Á REALIZACIÓN DE ESPECTÁCULOS PÚBLICOS E ACTIVIDADES RECREATIVAS (CODIGO PROCEDIMENTO: IF500A) Sistema de Información Xeográfica: UTM-ETRS89 / UTM-ETRS89 / UTM-ETRS89. Altitudo referida ao xaro hidrográfico do porto.				
	<b>TÍTULO DO PLANO:</b> PORTOS PROVINCIA DE PONTEVEDRA				
<b>REVISIÓN:</b>	<b>CLAVE PORTO:</b>	<b>ESCALAS:</b>	<b>DATA:</b>	<b>Nº PLANO:</b>	<b>Nº PORTO:</b>
Rev.1	13-04	1:1500(A1)	10-02-2020	107	028
				FOLLA: 1 DE 1	



As representacións contidas neste plano son unha representación gráfica aproximada realizada segundo a documentación cartográfica e os datos técnicos do expediente de urbanización de dominio do territorio público municipal, e non constitúen un documento de natureza técnica, e polo tanto non se debe utilizar para fins de carácter técnico ou legal.



ZONAS DE ACTIVIDADES PARA EVENTOS

	ZONA DE SERVIZO DO PORTO		ZONA de actividade portuaria BAIXA
	ZONA de actividade portuaria ALTA		ZONA de paseo sensible a sobrecargas
	ZONA de actividade portuaria MEDIA		PUNTO de lanzamento de FOGOS ARTIFICIAIS

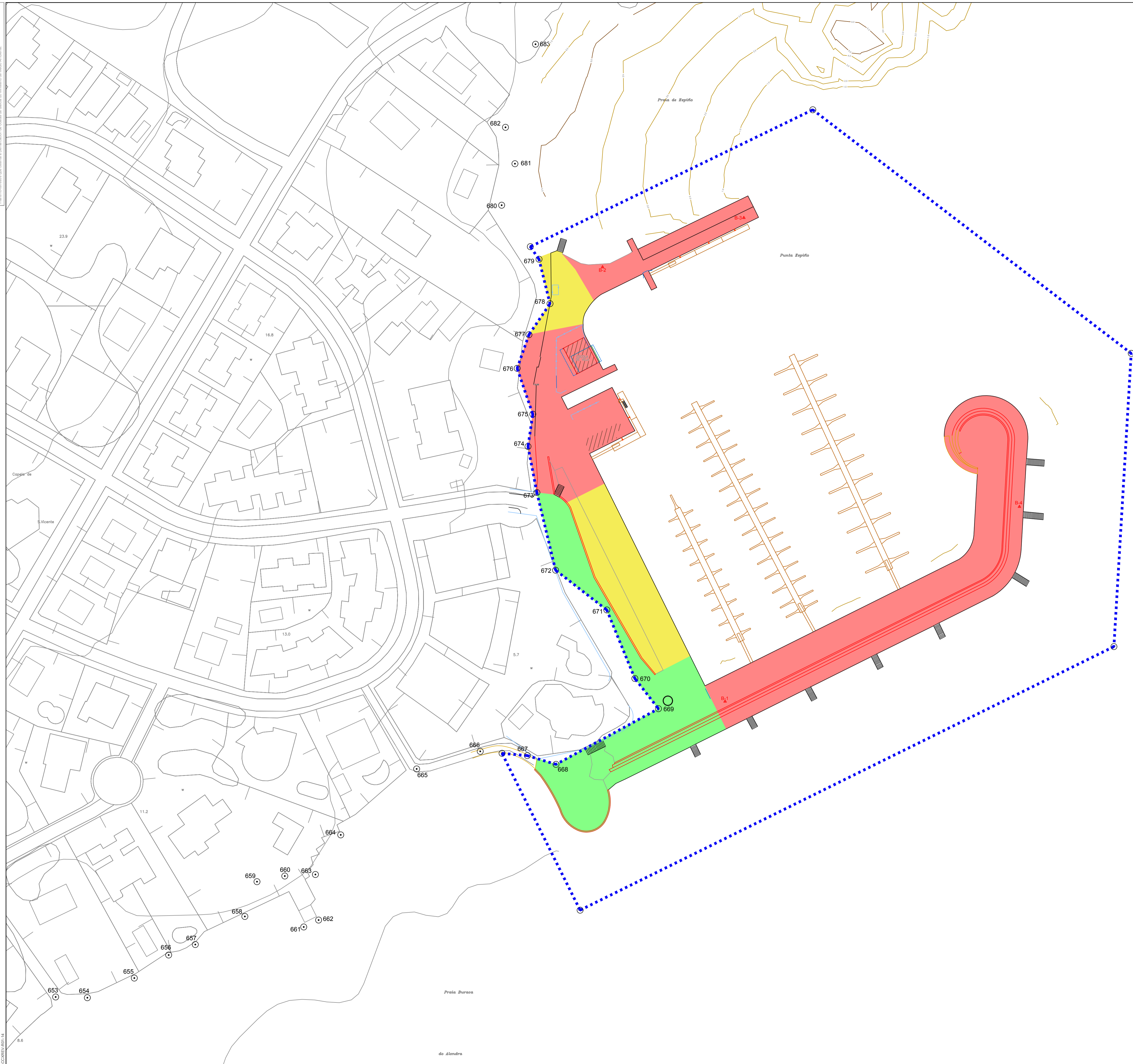
NOTA:  
 \*A zonificación enténdese como áreas globais con límites aproximados nas que deberán respectarse tanto as ocupación autorizadas mediante concesión, autorización ou outro título administrativo, e os seus accesos, que non poderán ser bloqueados ou dificultados.  
 \*Deberán deixarse libres de ocupacións os viarios de circulación, os cales non poderán ser cortados sen a previa autorización de Portos de Galicia e plan viario alternativo.  
 \*Na zona autorizada prohibese expresamente a instalación de elementos portátiles e desmontables destinados a residencia ou habitación ocasional dos participantes no espectáculo público ou actividade recreativa.  
 \*O fornecemento eléctrico realizarase a rede municipal debendo contar con boletín de enganche validado pola consellería con competencias na materia. En ningún caso se permitirá a conexión directa a liñas portuarias.

 <b>XUNTA DE GALICIA</b> CONSELLERÍA DO MAR	 <b>Portos</b> de Galicia
---	---------------------------------

PORTO:	<b>PANXÓN</b> (Nigrán-Pontevedra)				
REVISIÓN:	Rev.1	CLAVE PORTO:	13-27	ESCALAS:	1:500(A1)
		DATA:	10-02-2020	Nº PLANO:	108
		TÍTULO DO PLANO:			Nº PORTO:
		PORTOS PROVINCIA DE PONTEVEDRA			029
		FOLLA:	1 DE 1		



As representacións contidas neste plano son unha representación gráfica aproximada realizada segundo a documentación cartográfica e os datos técnicos que se indican no expediente de autorización. A Xunta de Galicia non se responsabiliza do cumprimento das condicións de uso e das condicións de explotación das instalacións representadas neste plano.



ZONAS DE ACTIVIDADES PARA EVENTOS

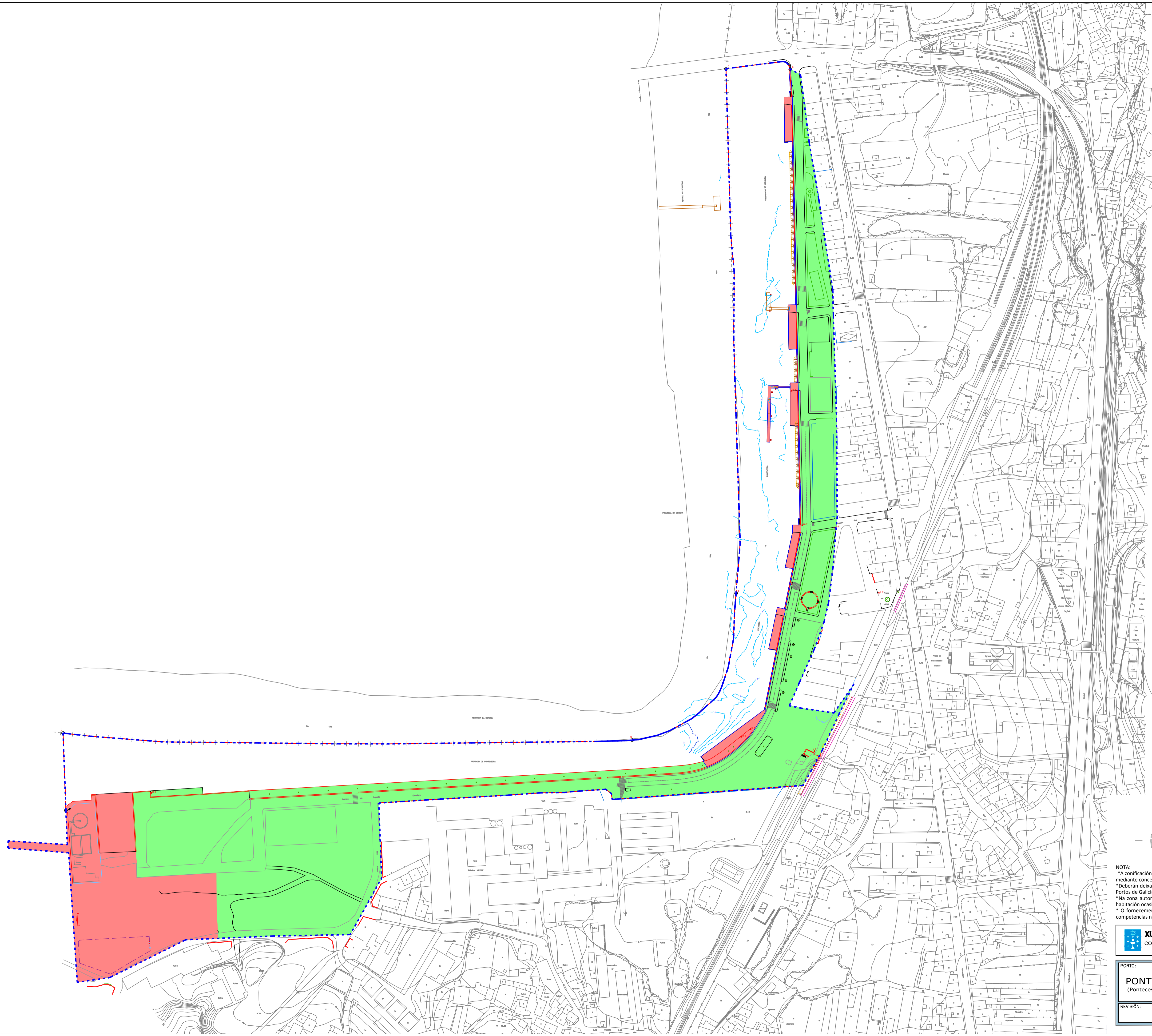
- ZONA DE SERVICIO DO PORTO
- ZONA de actividade portuaria ALTA
- ZONA de actividade portuaria MEDIA
- ZONA de actividade portuaria BAIXA
- ZONA de paseo sensible a sobrecargas
- \* PUNTO de lanzamento de FOGOS ARTIFICIAIS

NOTA:  
 \*A zonificación enténdese como áreas globais con límites aproximados nas que deberán respectarse tanto a ocupación autorizada mediante concesión, autorización ou outro título administrativo, e os seus accesos, que non poderán ser bloqueados ou dificultados.  
 \*Deberán deixarse libres de ocupacións os viarios de circulación, os cales non poderán ser cortados sen a previa autorización de Portos de Galicia e plan viario alternativo.  
 \*Na zona autorizada prohibese expresamente a instalación de elementos portátiles e desmontables destinados a residencia ou habitación ocasional dos participantes no espectáculo público ou actividade recreativa.  
 \*O fornecemento eléctrico realizarase a rede municipal debendo contar con boletín de enganche validado pola consellería con competencias na materia. En ningún caso se permitirá a conexión directa a liñas portuarias.

<b>XUNTA DE GALICIA</b> CONSELLERÍA DO MAR		<b>Portos</b> de Galicia	
PORTO: <b>PEDRAS NEGRAS</b> (O Grove-Pontevedra)	OCUPACIÓN DE DOMINIO PÚBLICO PORTUARIO CON DESTINO Á REALIZACIÓN DE ESPECTÁCULOS PÚBLICOS E ACTIVIDADES RECREATIVAS (CODIGO PROCEDIMENTO: IF500A) <small>Orden de Intervención Xosé Luis Uña PT5009 do 29. Base de datos: Actualización do ano 2020 do porto.</small>		
TÍTULO DO PLANO: <b>PORTOS PROVINCIA DE PONTEVEDRA</b>	CLAVE PORTO: 13-37	ESCALAS: 1:750(A1)	DATA: 10-02-2020
REVISIÓN: Rev.1	Nº PLANO: 109	Nº PORTO: 030	FOLLA: 1 DE 1



As representacións contidas neste plano son unha representación gráfica, aproximada realizada segundo a documentación cartográfica, e non se garante a súa exactitude. O titular do expediente de declaración de servizo público de ocupación do dominio público portuario, a Xunta de Galicia, non se responsabiliza do uso que se faga desta información.



ZONAS DE ACTIVIDADES PARA EVENTOS

	ZONA DE SERVIZO DO PORTO		ZONA de actividade portuaria BAIXA
	ZONA de actividade portuaria ALTA		ZONA de paseo sensible a sobrecargas
	ZONA de actividade portuaria MEDIA		PUNTO de lanzamento de FOGOS ARTIFICIAIS

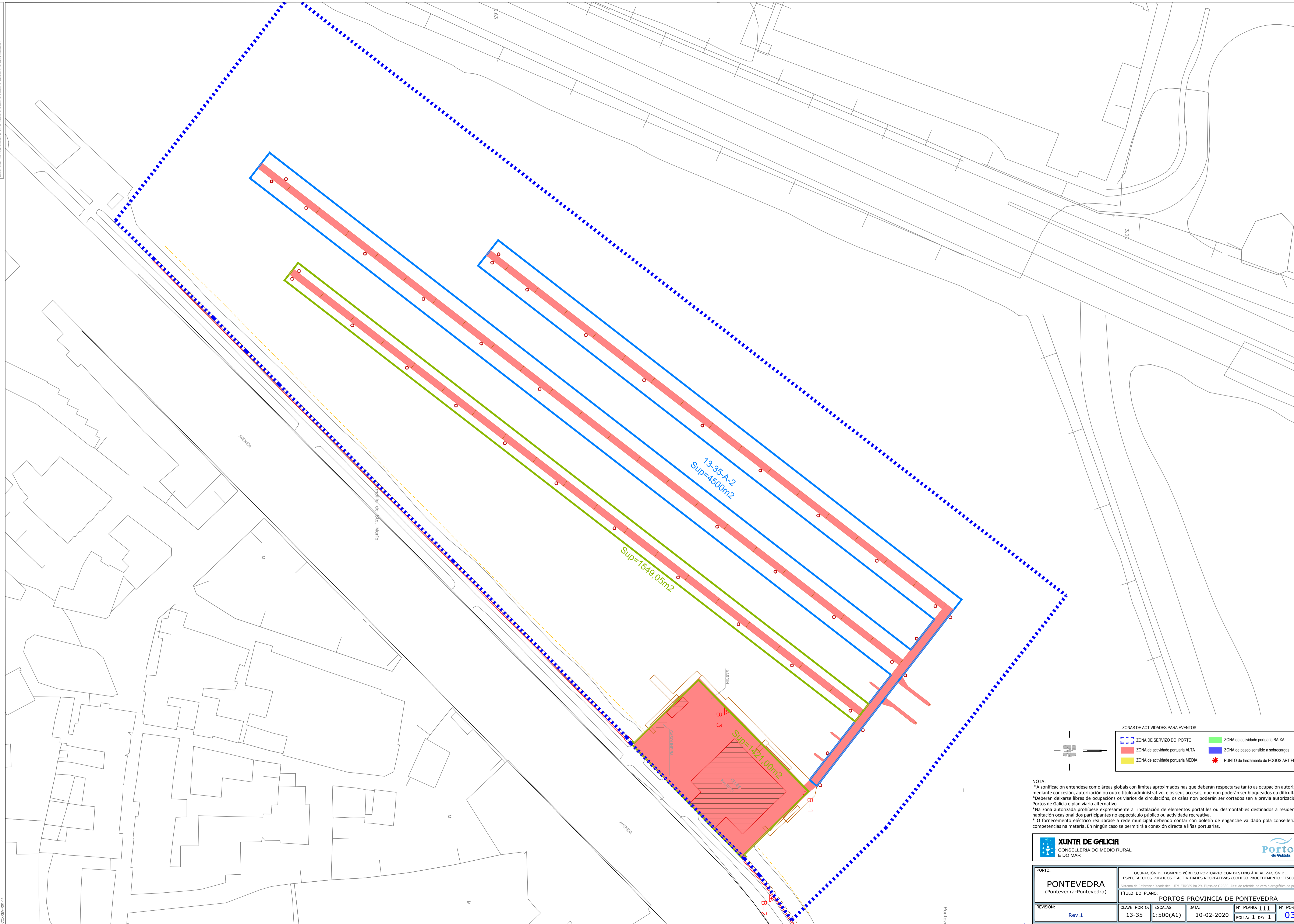
NOTA:  
 \*A zonificación enténdese como áreas globais con límites aproximados nas que deberán respectarse tanto as ocupación autorizadas mediante concesión, autorización ou outro título administrativo, e os seus accesos, que non poderán ser bloqueados ou dificultados.  
 \*Deberán deixarse libres de ocupacións os viarios de circulación, os cales non poderán ser cortados sen a previa autorización de Portos de Galicia e plan viario alternativo.  
 \*Na zona autorizada prohibese expresamente a instalación de elementos portátiles ou desmontables destinados a residencia ou habitación ocasional dos participantes no espectáculo público ou actividade recreativa.  
 \*O fornecemento eléctrico realizarase a rede municipal debendo contar con boletín de enganche validado pola consellería con competencias na materia. En ningún caso se permitirá a conexión directa a liñas portuarias.

 <b>XUNTA DE GALICIA</b> CONSELLERÍA DO MAR	
---	--

<b>PORTO:</b> <b>PONTECESURES</b> (Pontequesures-Pontevedra)		OCUPACIÓN DE DOMINIO PÚBLICO PORTUARIO CON DESTINO Á REALIZACIÓN DE ESPECTÁCULOS PÚBLICOS E ACTIVIDADES RECREATIVAS (CODIGO PROCEDIMENTO: 1F500A)			
<b>REVISIÓN:</b> Rev.1		<b>TÍTULO DO PLANO:</b> PORTOS PROVINCIA DE PONTEVEDRA			
<b>CLAVE PORTO:</b> 13-01	<b>ESCALAS:</b> 1:1500(A1)	<b>DATA:</b> 10-02-2020	<b>Nº PLANO:</b> 110	<b>Nº PORTO:</b> 031	<b>FOLLA:</b> 1 DE 1



As representacións contidas neste plano son unha representación gráfica, aproximada realizada segundo o procedemento comúnmente aceptado para a elaboración de planos de urbanismo, e non se garante a súa exactitude, sendo responsabilidade do interesado a súa verificación e a súa utilización.



ZONAS DE ACTIVIDADES PARA EVENTOS

	ZONA DE SERVICIO DO PORTO		ZONA de actividade portuaria BAIXA
	ZONA de actividade portuaria ALTA		ZONA de paseo sensible a sobrecargas
	ZONA de actividade portuaria MEDIA		PUNTO de lanzamento de FOGOS ARTIFICIAIS

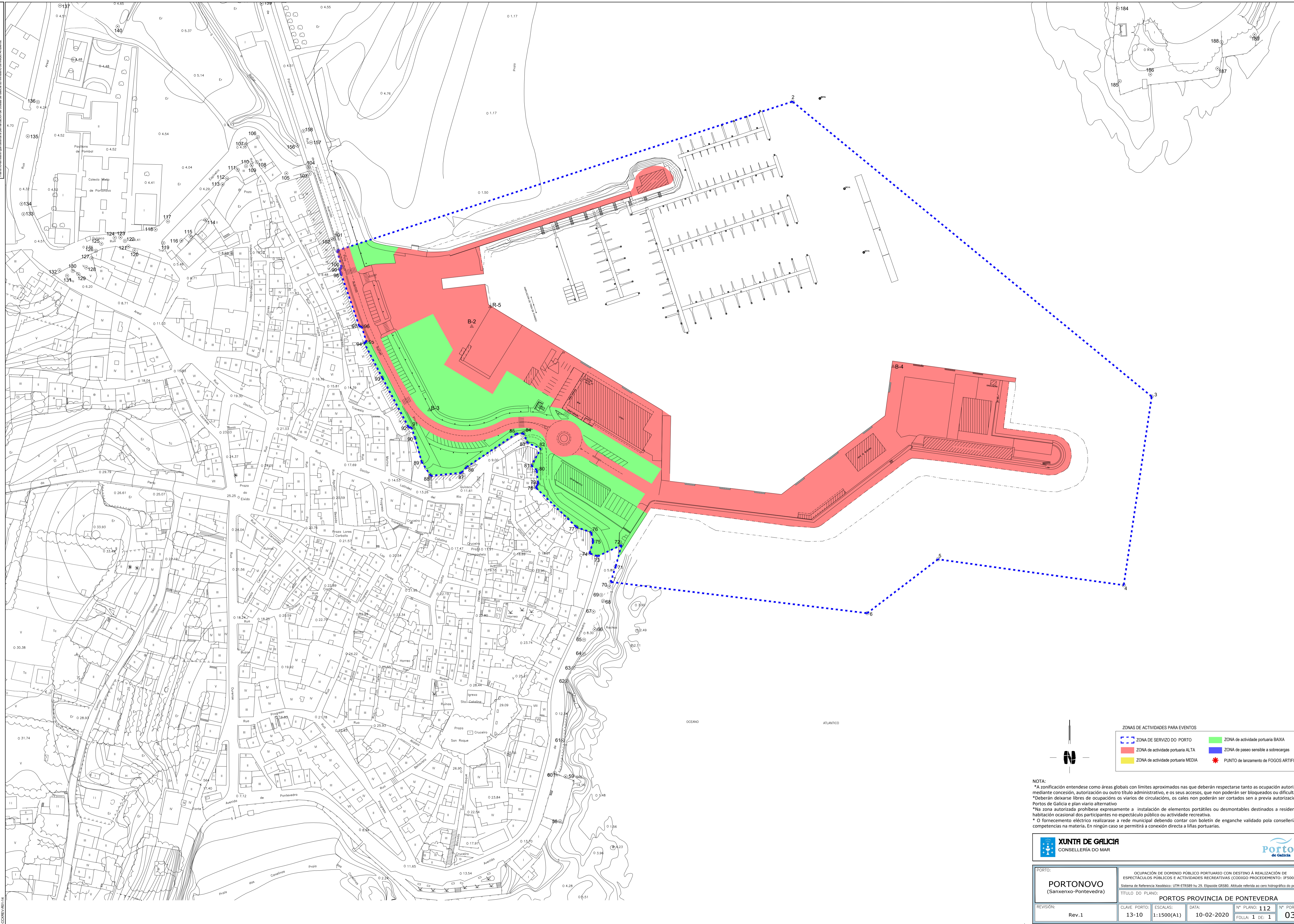
NOTA:  
 \*A zonificación enténdese como áreas globais con límites aproximados nas que deberán respectarse tanto a ocupación autorizada mediante concesión, autorización ou outro título administrativo, e os seus accesos, que non poderán ser bloqueados ou dificultados.  
 \*Deberán deixarse libres de ocupacións os viarios de circulación, os cales non poderán ser cortados sen a previa autorización de Portos de Galicia e plan viario alternativo.  
 \*Na zona autorizada prohibese expresamente a instalación de elementos portátiles ou desmontables destinados a residencia ou habitación ocasional dos participantes no espectáculo público ou actividade recreativa.  
 \*O fornecemento eléctrico realizarase a rede municipal debendo contar con boletín de enganche validado pola consellería con competencias na materia. En ningún caso se permitirá a conexión directa a liñas portuarias.

 <b>XUNTA DE GALICIA</b> CONSELLERÍA DO MEDIO RURAL E DO MAR	 <b>Portos</b> de Galicia
---	---------------------------------

<b>PORTO:</b> <b>PONTEVEDRA</b> (Pontevedra-Pontevedra)	OCUPACIÓN DE DOMINIO PÚBLICO PORTUARIO CON DESTINO Á REALIZACIÓN DE ESPECTÁCULOS PÚBLICOS E ACTIVIDADES RECREATIVAS (CODIGO PROCEDIMENTO: IF500A) <small>Decreto de Ordenación Xeral: OMA P13/09 do 29. Base de datos: Actualización do porto</small>				
<b>REVISIÓN:</b> Rev.1	<b>TÍTULO DO PLANO:</b> PORTOS PROVINCIA DE PONTEVEDRA	<b>CLAVE PORTO:</b> 13-35	<b>ESCALAS:</b> 1:500(A1)	<b>DATA:</b> 10-02-2020	<b>Nº PLANO:</b> 111 <b>Nº PORTO:</b> 032
		<b>FOLLA:</b> 1 DE 1			



As representacións cartográficas realizadas neste plano de urbanización foron elaboradas a partir de datos cartográficos oficiais e de datos de campo. O titular do plano garante a veracidade dos datos cartográficos e a súa actualización. O titular do plano garante a veracidade dos datos cartográficos e a súa actualización.



ZONAS DE ACTIVIDADES PARA EVENTOS

	ZONA DE SERVICIO DO PORTO		ZONA de actividade portuaria BAIXA
	ZONA de actividade portuaria ALTA		ZONA de paseo sensible a sobrecargas
	ZONA de actividade portuaria MEDIA		PUNTO de lanzamento de FOGOS ARTIFICIAIS

NOTA:  
 \*A zonificación enténdese como áreas globais con límites aproximados nas que deberán respectarse tanto as ocupación autorizadas mediante concesión, autorización ou outro título administrativo, e os seus accesos, que non poderán ser bloqueados ou dificultados.  
 \*Deberán deixarse libres de ocupacións os viarios de circulación, os cales non poderán ser cortados sen a previa autorización de Portos de Galicia e plan viario alternativo.  
 \*Na zona autorizada prohibese expresamente a instalación de elementos portátiles e desmontables destinados a residencia ou habitación ocasional dos participantes no espectáculo público ou actividade recreativa.  
 \*O fornecemento eléctrico realizarase a rede municipal debendo contar con boletín de enganche validado pola consellería con competencias na materia. En ningún caso se permitirá a conexión directa a liñas portuarias.

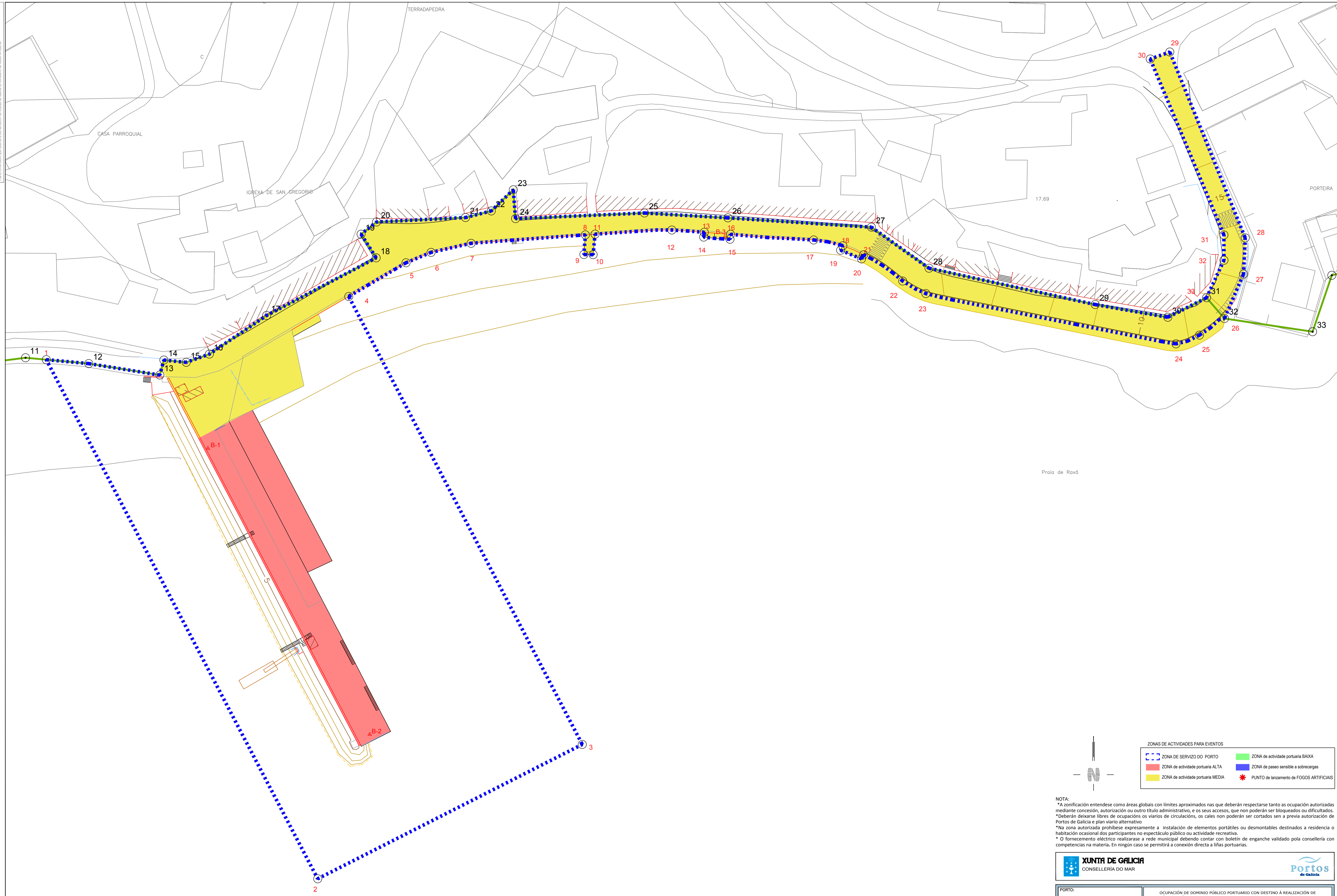
XUNTA DE GALICIA CONSELLERÍA DO MAR	Portos de Galicia

PORTO: <b>PORTONOVO</b> (Sanxenxo-Pontevedra)		OCUPACIÓN DE DOMINIO PÚBLICO PORTUARIO CON DESTINO Á REALIZACIÓN DE ESPECTÁCULOS PÚBLICOS E ACTIVIDADES RECREATIVAS (CODIGO PROCEDIMENTO: IF500A) Sistema de Referencia Xeodésica: UTM-ETRS89 hu 29. Elipsoide GRS80. Altura referida ao cero hidrográfico do porto.			
TÍTULO DO PLANO: <b>PORTOS PROVINCIA DE PONTEVEDRA</b>		CLAVE PORTO: 13-10			
REVISIÓN: Rev.1	ESCALAS: 1:1500(A1)	DATA: 10-02-2020	Nº PLANO: 112	Nº PORTO: 033	
FOLLA: 1 DE 1					

RDC-000001-001-14



As representacións contidas neste plano son unha representación gráfica, aproximada realizada segundo a documentación cartográfica, e non constitúen un documento técnico. O uso que se facia do mesmo é responsabilidade do interesado.



ZONAS DE ACTIVIDADES PARA EVENTOS

ZONA DE SERVIZO DO PORTO	ZONA de actividade portuaria BAIXA
ZONA de actividade portuaria ALTA	ZONA de paseo sensible a sobrecargas
ZONA de actividade portuaria MEDIA	PUNTO de lanzamento de FOGOS ARTIFICIAIS

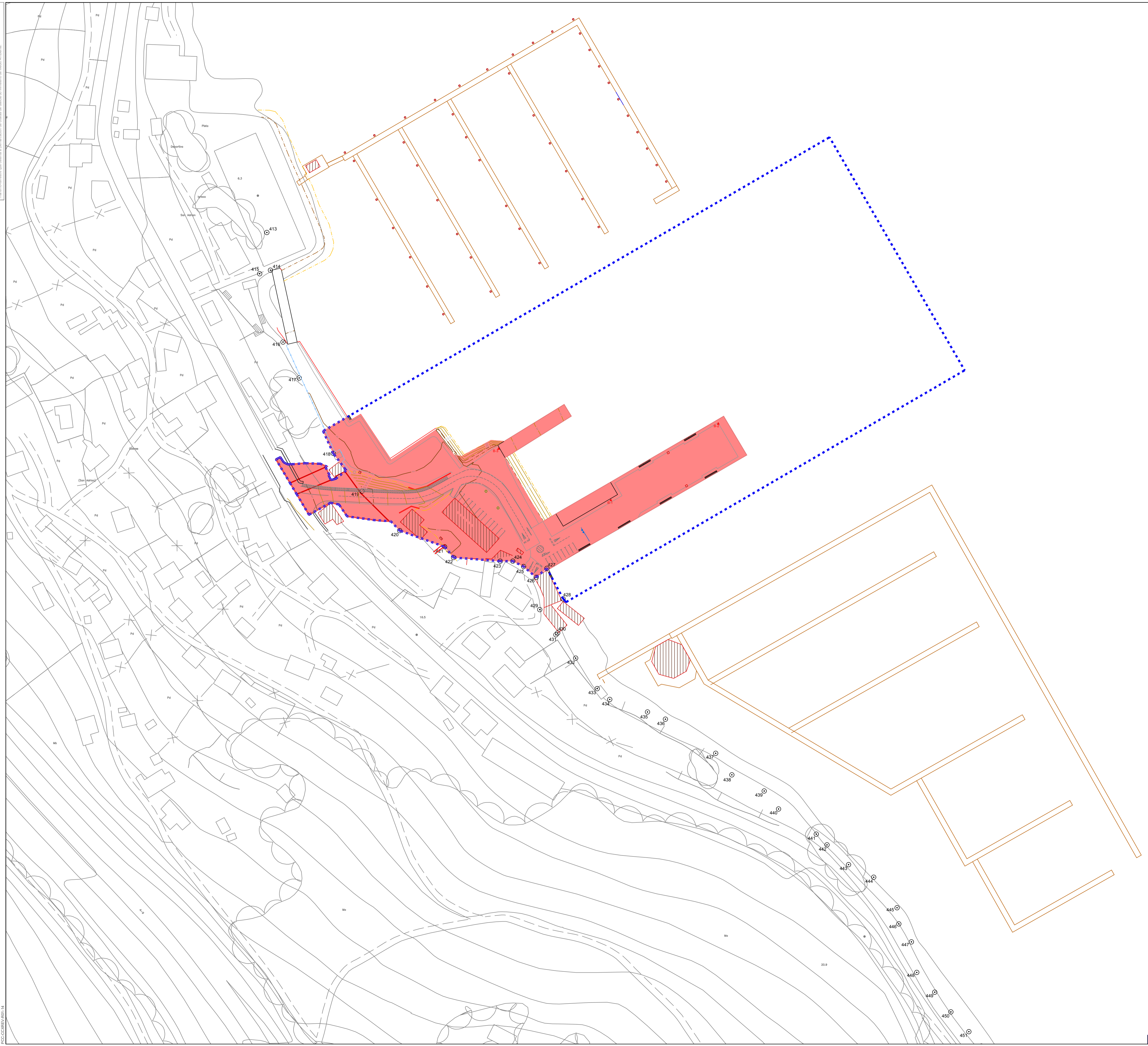
**NOTA:**  
 \*A zonificación enténdese como áreas globais con límites aproximados nas que deberán respectarse tanto a ocupación autorizadas mediante concesión, autorización ou outro título administrativo, e os seus accesos, que non poderán ser bloqueados ou dificultados.  
 \*Deberán deixarse libres de ocupacións os viarios de circulación, os cales non poderán ser cortados sen a previa autorización de Portos de Galicia e plan viario alternativo.  
 \*Na zona autorizada prohibese expresamente a instalación de elementos portátiles ou desmontables destinados a residencia ou habitación ocasional dos participantes no espectáculo público ou actividade recreativa.  
 \*O fornecemento eléctrico realizarase a rede municipal debendo contar con boletín de enganche validado pola consellería con competencias na materia. En ningún caso se permitirá a conexión directa a liñas portuarias.

**XUNTA DE GALICIA**  
CONSELLERÍA DO MAR
**Portos**  
de Galicia

<b>PORTO:</b> <b>RAXÓ</b> (Poio-Pontevedra)	OCUPACIÓN DE DOMINIO PÚBLICO PORTUARIO CON DESTINO Á REALIZACIÓN DE ESPECTÁCULOS PÚBLICOS E ACTIVIDADES RECREATIVAS (CODIGO PROCEDIMENTO: IF500A) <small>Sistema de Información Xeográfica: UTM-ETRS89 ou 29. Base de Datos: ARTIFICIAIS referente ao ano hidrográfico do porto.</small>				
<b>REVISIÓN:</b> Rev.1	<b>CLAVE PORTO:</b> 13-12	<b>ESCALAS:</b> 1:500(A1)	<b>DATA:</b> 10-02-2020	<b>Nº PLANO:</b> 113	<b>Nº PORTO:</b> 034
<b>TÍTULO DO PLANO:</b> PORTOS PROVINCIA DE PONTEVEDRA		<b>FOLLA:</b> 1 DE 1		<b>FOLLA:</b> 1 DE 1	



As representacións contidas neste plano son unha representación gráfica, aproximada realizada segundo o documento cartográfico de referencia, e non se garante a súa exactitude. A Dirección Xeral de Calidade do Medio Ambiente da Xunta de Galicia.



ZONAS DE ACTIVIDADES PARA EVENTOS

	ZONA DE SERVIZO DO PORTO		ZONA de actividade portuaria BAIXA
	ZONA de actividade portuaria ALTA		ZONA de paseo sensible a sobrecargas
	ZONA de actividade portuaria MEDIA		PUNTO de lanzamento de FOGOS ARTIFICIAIS

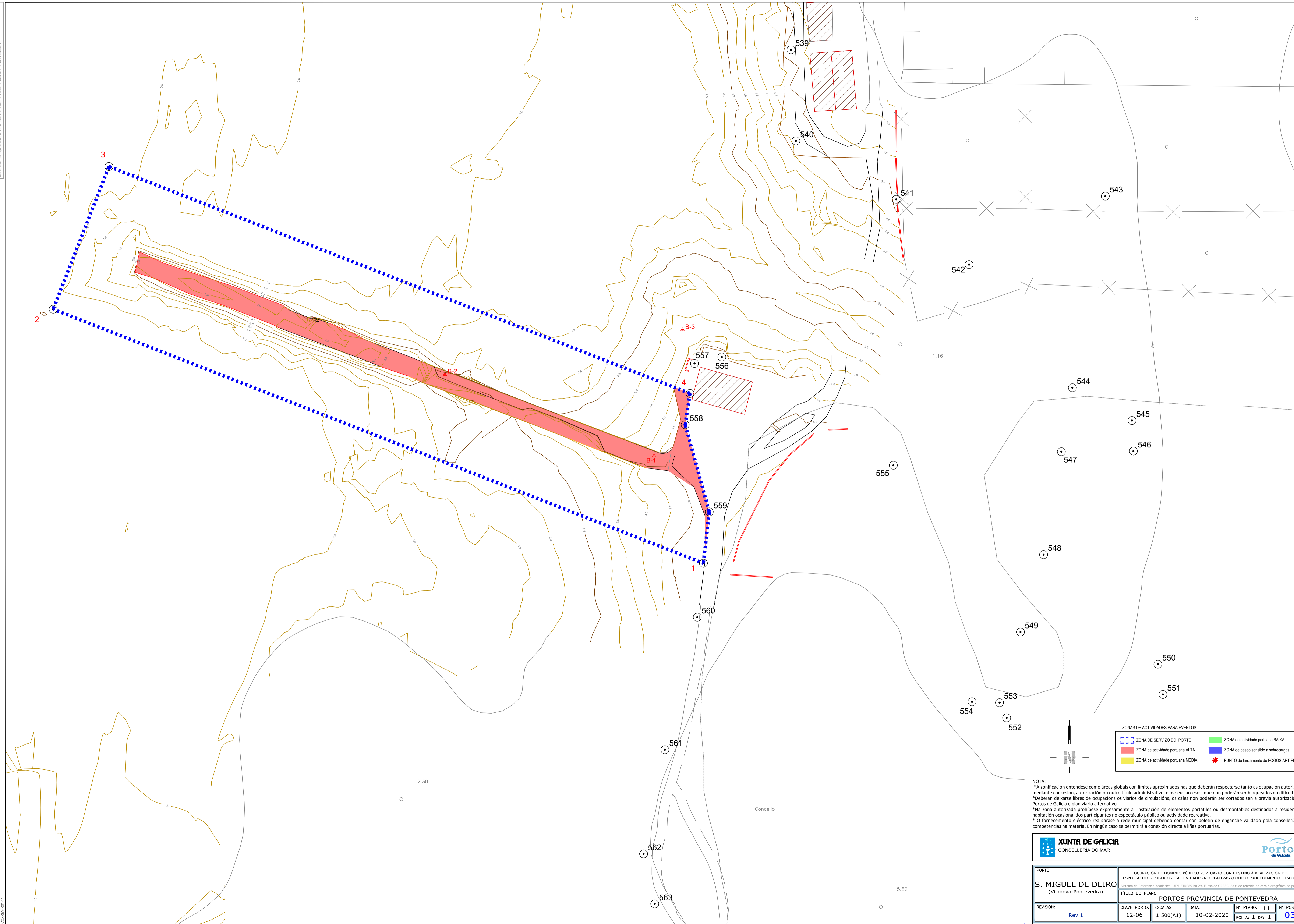
NOTA:  
 \*A zonificación enténdese como áreas globais con límites aproximados nas que deberán respectarse tanto a ocupación autorizada mediante concesión, autorización ou outro título administrativo, e os seus accesos, que non poderán ser bloqueados ou dificultados.  
 \*Deberán deixarse libres de ocupacións os viarios de circulación, os cales non poderán ser cortados sen a previa autorización de Portos de Galicia e plan viario alternativo.  
 \*Na zona autorizada prohibese expresamente a instalación de elementos portátiles ou desmontables destinados a residencia ou habitación ocasional dos participantes no espectáculo público ou actividade recreativa.  
 \*O fornecemento eléctrico realizarase a rede municipal debendo contar con boletín de enganche validado pola consellería con competencias na materia. En ningún caso se permitirá a conexión directa a liñas portuarias.

 <b>XUNTA DE GALICIA</b> CONSELLERÍA DO MAR	 <b>Portos</b> de Galicia
---	---------------------------------

PORTO: <b>SAN ADRIÁN</b> (Vilaboa-Pontevedra)	OCUPACIÓN DE DOMINIO PÚBLICO PORTUARIO CON DESTINO Á REALIZACIÓN DE ESPECTÁCULOS PÚBLICOS E ACTIVIDADES RECREATIVAS (CODIGO PROCEDIMENTO: 1F500A) <small>Decreto de Ordenación Xeral: OTH-PT329 do 29. Maio de 2018. Artigo referido ao uso hidrográfico do porto.</small>				
REVISIÓN: Rev.1	CLAVE PORTO: 13-38	ESCALAS: 1:1000(A1)	DATA: 10-02-2020	Nº PLANO: <b>114</b> FOLLA: 1 DE: 1	Nº PORTO: <b>035</b>
TÍTULO DO PLANO: <b>PORTOS PROVINCIA DE PONTEVEDRA</b>					



As representacións contidas neste plano son unha representación gráfica, aproximada realizada segundo o documento cartográfico correspondente, e non se garante a súa exactitude. O uso do presente plano debe realizarse baixo a responsabilidade do usuario, e non se aceptará ningún tipo de responsabilidade por parte da Xunta de Galicia ou do Consello Regulador de Portos de Galicia.



ZONAS DE ACTIVIDADES PARA EVENTOS

	ZONA DE SERVIZO DO PORTO		ZONA de actividade portuaria BAIXA
	ZONA de actividade portuaria ALTA		ZONA de paseo sensible a sobrecargas
	ZONA de actividade portuaria MEDIA		PUNTO de lanzamento de FOGOS ARTIFICIAIS

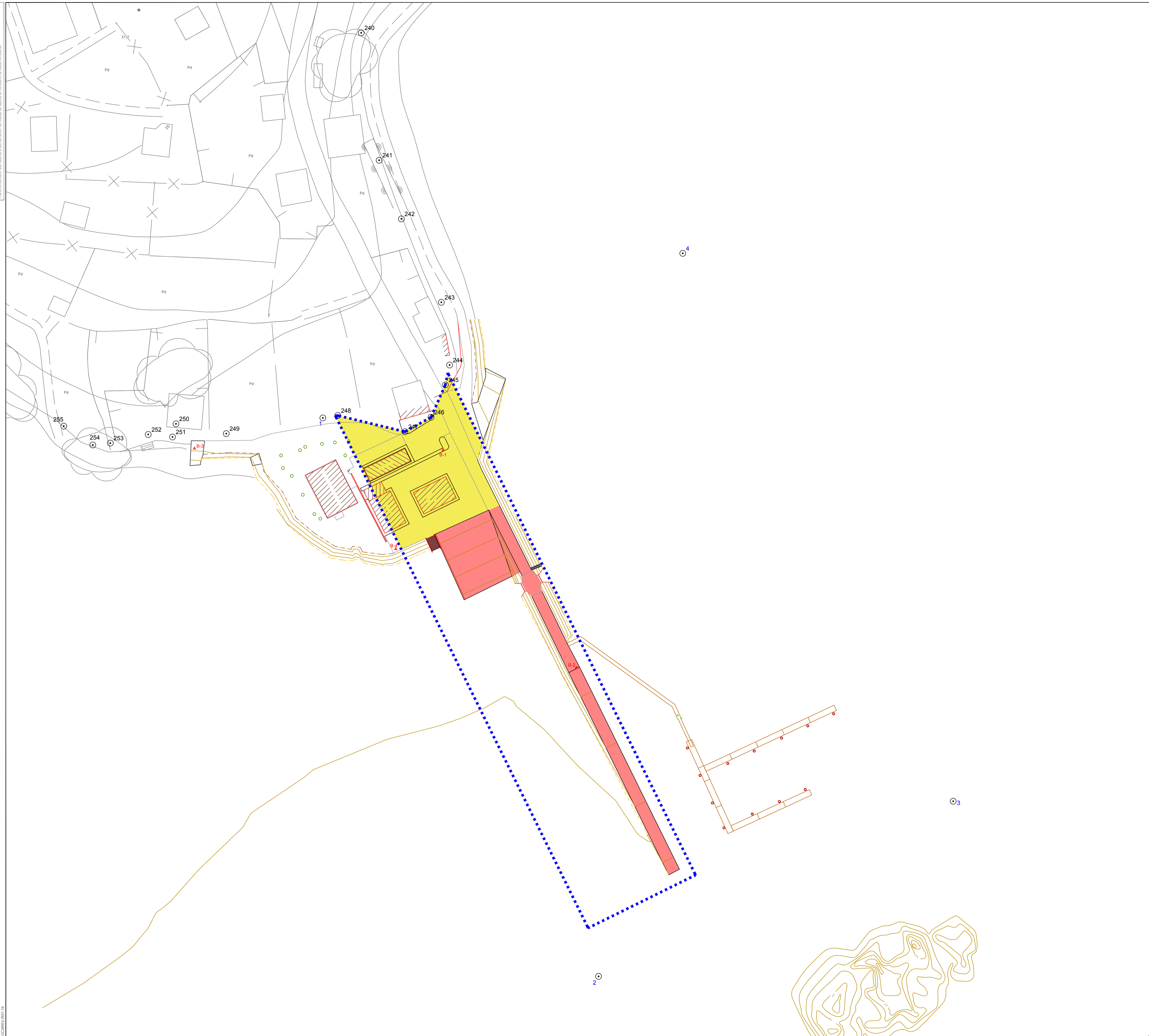
NOTA:  
 \*A zonificación enténdese como áreas globais con límites aproximados nas que deberán respectarse tanto as ocupación autorizadas mediante concesión, autorización ou outro título administrativo, e os seus accesos, que non poderán ser bloqueados ou dificultados.  
 \*Deberán deixarse libres de ocupacións os viarios de circulación, os cales non poderán ser cortados sen a previa autorización de Portos de Galicia e plan viario alternativo.  
 \*Na zona autorizada prohibese expresamente a instalación de elementos portátiles ou desmontables destinados a residencia ou habitación ocasional dos participantes no espectáculo público ou actividade recreativa.  
 \*O fornecemento eléctrico realizarase a rede municipal debendo contar con boletín de enganche validado pola consellería con competencias na materia. En ningún caso se permitirá a conexión directa a liñas portuarias.

	<b>XUNTA DE GALICIA</b> CONSELLERÍA DO MAR	
--	---	--

PORTO: <b>S. MIGUEL DE DEIRO</b> (Vilanova-Pontevedra)	OCUPACIÓN DE DOMINIO PÚBLICO PORTUARIO CON DESTINO Á REALIZACIÓN DE ESPECTÁCULOS PÚBLICOS E ACTIVIDADES RECREATIVAS (CODIGO PROCEDIMIENTO: IF500A) <small>Orden de Subvención Xeral: UTA-FI329 do 29. Maio de 2020. Artigo referido ao uso histórico do porto.</small>				
REVISIÓN: Rev.1	TÍTULO DO PLANO: <b>PORTOS PROVINCIA DE PONTEVEDRA</b>	CLAVE PORTO: 12-06	ESCALAS: 1:500(A1)	DATA: 10-02-2020	Nº PLANO: 11 FOLLA: 1 DE: 1
					Nº PORTO: <b>036</b>



As representacións contidas neste plano ou outra representación gráfica, aproximada ou non, realizada segundo o documento cartográfico, non garante a súa exactitude, sendo responsabilidade do usuario a súa verificación e a súa utilización. O Concello de Pontevedra non se responsabiliza do uso que se faga deste documento.



ZONAS DE ACTIVIDADES PARA EVENTOS

	ZONA DE SERVIZO DO PORTO		ZONA de actividade portuaria BAIXA
	ZONA de actividade portuaria ALTA		ZONA de paseo sensible a sobrecargas
	ZONA de actividade portuaria MEDIA		PUNTO de lanzamento de FOGOS ARTIFICIAIS

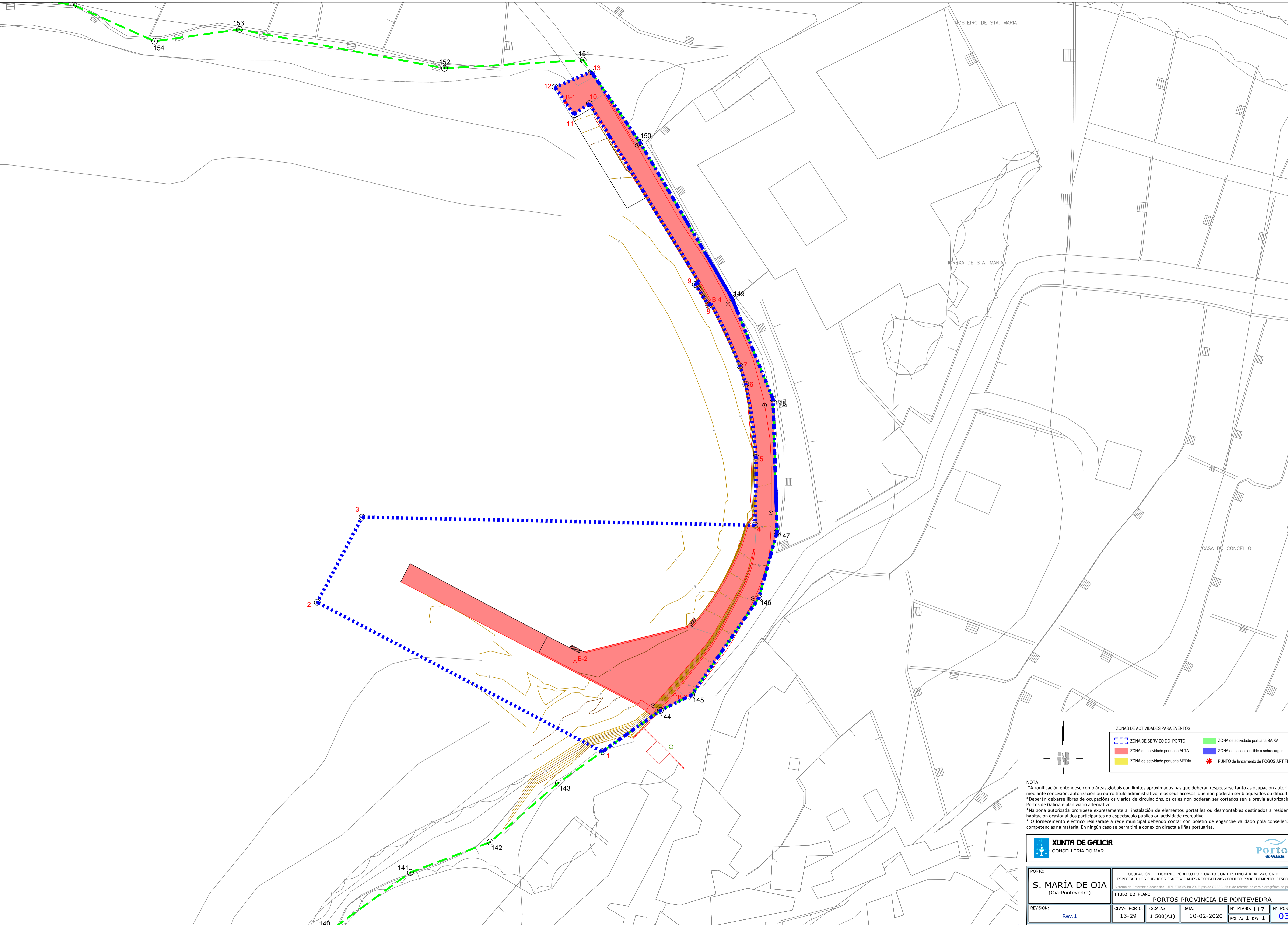
NOTA:  
 \*A zonificación enténdese como áreas globais con límites aproximados nas que deberán respectarse tanto a ocupación autorizadas mediante concesión, autorización ou outro título administrativo, e os seus accesos, que non poderán ser bloqueados ou dificultados.  
 \*Deberán deixarse libres de ocupacións os viarios de circulación, os cales non poderán ser cortados sen a previa autorización de Portos de Galicia e plan viario alternativo.  
 \*Na zona autorizada prohibese expresamente a instalación de elementos portátiles ou desmontables destinados a residencia ou habitación ocasional dos participantes no espectáculo público ou actividade recreativa.  
 \*O fornecemento eléctrico realizarase a rede municipal debendo contar con boletín de enganche validado pola consellería con competencias na materia. En ningún caso se permitirá a conexión directa a liñas portuarias.

 <b>XUNTA DE GALICIA</b> CONSELLERÍA DO MAR	
---	--

PORTO: <b>STA. CRISTINA</b> (Vilaboa-Pontevedra)	OCUPACIÓN DE DOMINIO PÚBLICO PORTUARIO CON DESTINO Á REALIZACIÓN DE ESPECTÁCULOS PÚBLICOS E ACTIVIDADES RECREATIVAS (CODIGO PROCEDIMENTO: IF500A) <small>Subsistema de Información Xeográfica: UTM-ETRS89 ou 29, Datum de GRS89. Articulo referido ao plano hidrográfico do porto.</small>				
REVISIÓN: Rev.1	TÍTULO DO PLANO: <b>PORTOS PROVINCIA DE PONTEVEDRA</b>	CLAVE PORTO: 13-38	ESCALAS: 1:750(A1)	DATA: 10-02-2020	Nº PLANO: <b>116</b> Nº PORTO: <b>037</b>
				FOLLA: 1 DE: 1	



As representacións contidas neste plano son unha representación gráfica aproximada realizada segundo o documento cartográfico correspondente, e non se garante a súa exactitude. O titular do dominio público portuario é o Consello de Regencia do porto, e o titular do dominio público municipal é a Deputación Provincial de Pontevedra.



ZONAS DE ACTIVIDADES PARA EVENTOS

	ZONA DE SERVICIO DO PORTO		ZONA de actividade portuaria BAIXA
	ZONA de actividade portuaria ALTA		ZONA de paseo sensible a sobrecargas
	ZONA de actividade portuaria MEDIA		PUNTO de lanzamento de FOGOS ARTIFICIAIS

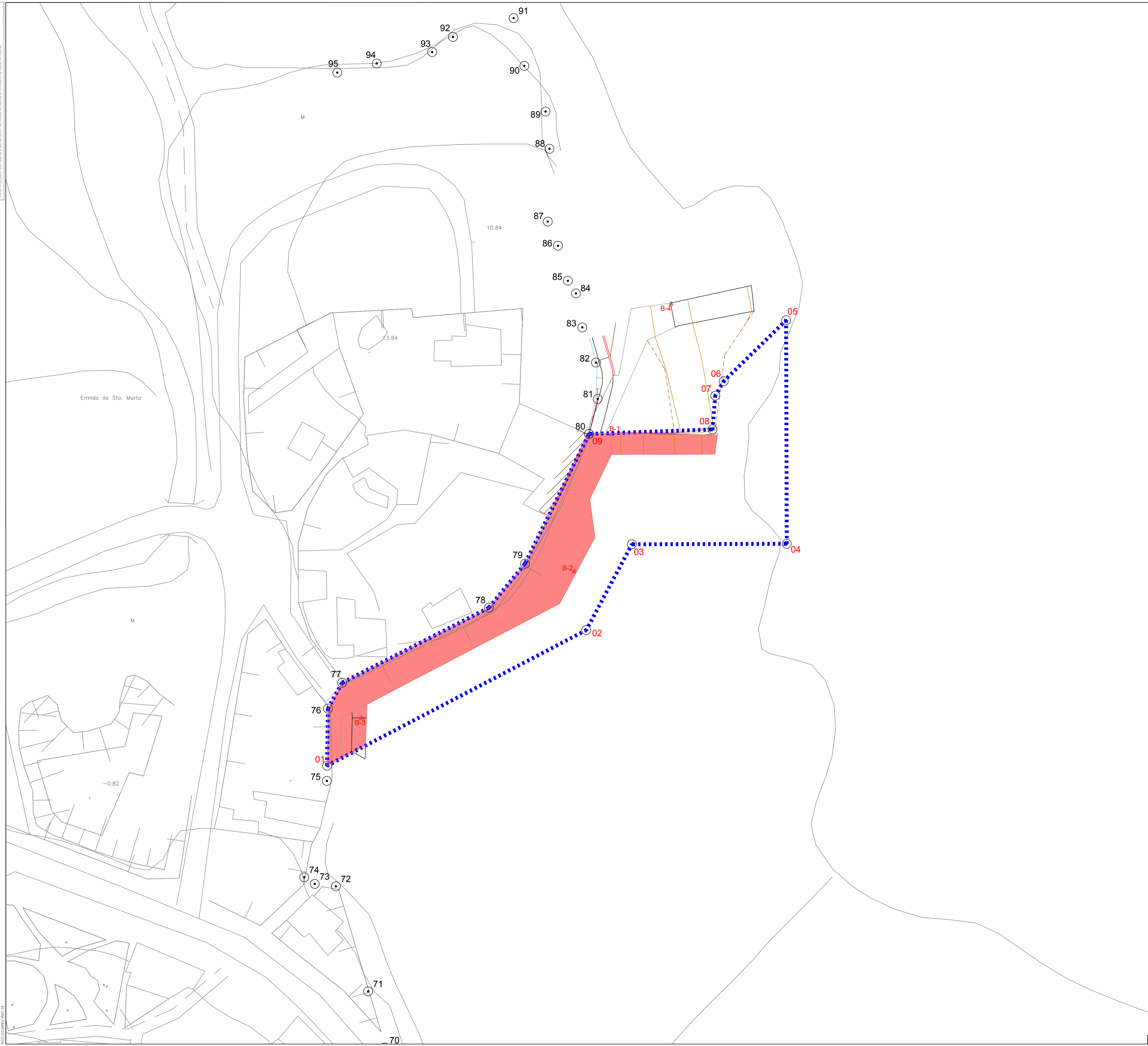
NOTA:  
 \*A zonificación enténdese como áreas globais con límites aproximados nas que deberán respectarse tanto a ocupación autorizada mediante concesión, autorización ou outro título administrativo, e os seus accesos, que non poderán ser bloqueados ou dificultados.  
 \*Deberán deixarse libres de ocupacións os viarios de circulación, os cales non poderán ser cortados sen a previa autorización de Portos de Galicia e plan viario alternativo.  
 \*Na zona autorizada prohibese expresamente a instalación de elementos portátiles ou desmontables destinados a residencia ou habitación ocasional dos participantes no espectáculo público ou actividade recreativa.  
 \*O fornecemento eléctrico realizarase a rede municipal debendo contar con boletín de enganche validado pola consellería con competencias na materia. En ningún caso se permitirá a conexión directa a liñas portuarias.

CONSELLERÍA DO MAR

<b>PORTO:</b>	Ocupación de dominio público portuario con destino a realización de espectáculos públicos e actividades recreativas (CODIGO PROCEDIMIENTO: IF500A)				
<b>S. MARÍA DE OIA</b> (Oia-Pontevedra)	Sistema de Información Xeográfica: UTM-ETRS89 / UTM-ETRS89 / UTM-ETRS89. Actualizado segundo o plano hidrográfico do porto.				
<b>TÍTULO DO PLANO:</b>	PORTOS PROVINCIA DE PONTEVEDRA				
<b>REVISIÓN:</b>	<b>CLAVE PORTO:</b>	<b>ESCALAS:</b>	<b>DATA:</b>	<b>Nº PLANO:</b>	<b>Nº PORTO:</b>
Rev.1	13-29	1:500(A1)	10-02-2020	117	038
				FOLLA: 1 DE 1	



As informacións contidas neste plano son unha representación gráfica aproximada realizada segundo a documentación cartográfica e topográfica existente e non garante a exactitude das medidas e datos. O titular do dominio público portuario é o Consello Regulador de Portos de Galicia, dependente do Ministerio de Fomento.



N

ZONAS DE ACTIVIDADES PARA EVENTOS

	ZONA DE SERVIZO DO PORTO		ZONA de actividade portuaria BAIXA
	ZONA de actividade portuaria ALTA		ZONA de paseo sensible a sobrecargas
	ZONA de actividade portuaria MEDIA		PUNTO de lanzamento de FOGOS ARTIFICIAIS

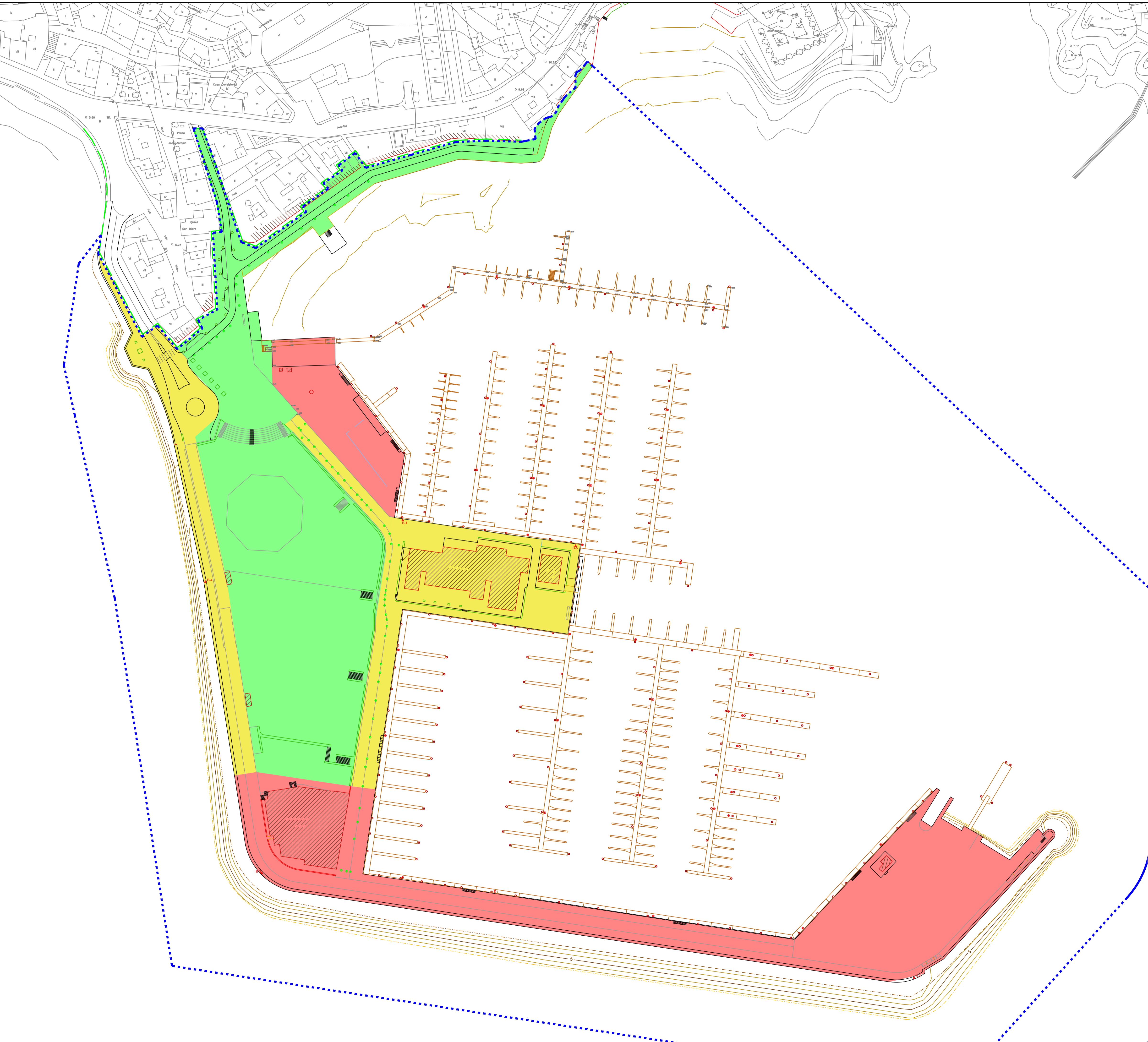
NOTA:  
 \*A zonificación enténdese como áreas globais con límites aproximados nas que deberán respectarse tanto a ocupación autorizada mediante concesión, autorización ou outro título administrativo, e os seus accesos, que non poderán ser bloqueados ou dificultados.  
 \*Deberán deixarse libres de ocupacións os viarios de circulación, os cales non poderán ser cortados sen a previa autorización de Portos de Galicia e plan viario alternativo.  
 \*Na zona autorizada prohibese expresamente a instalación de elementos portátiles ou desmontables destinados a residencia ou habitación ocasional dos participantes no espectáculo público ou actividade recreativa.  
 \*O fornecemento eléctrico realizarase a rede municipal debendo contar con boletín de enganche validado pola consellería con competencias na materia. En ningún caso se permitirá a conexión directa a liñas portuarias.

 XUNTA DE GALICIA CONSELLERÍA DO MAR			
<b>PORTO:</b> <b>STA. MARTA</b> (Baiona-Pontevedra)		OCUPACIÓN DE DOMINIO PÚBLICO PORTUARIO CON DESTINO Á REALIZACIÓN DE ESPECTÁCULOS PÚBLICOS E ACTIVIDADES RECREATIVAS (CODIGO PROCEDIMENTO: IP500A) <small>Subzona de Baiona-Pontevedra: UTM PT309 ou 79. Base de datos: Actualización do porto</small>	
<b>TÍTULO DO PLANO:</b> PORTOS PROVINCIA DE PONTEVEDRA			
<b>REVISIÓN:</b> Rev.1	<b>CLAVE PORTO:</b> 13-42	<b>ESCALAS:</b> 1:500(A1)	<b>DATA:</b> 10-02-2020
		<b>Nº PLANO:</b> 118	<b>Nº PORTO:</b> 039
		<b>FOLLA:</b> 1 DE 1	

R02-C038/E-1001-14



As representacións contidas neste plano son unha representación gráfica, aproximada, realizada segundo a documentación cartográfica, e non constitúen un documento técnico. O titular do dominio público portuario é a Xunta de Galicia, a través da Consellería do Mar, e o titular do dominio privado é a Xunta de Galicia, a través da Consellería do Mar.



ZONAS DE ACTIVIDADES PARA EVENTOS

	ZONA DE SERVIZO DO PORTO		ZONA de actividade portuaria BAIXA
	ZONA de actividade portuaria ALTA		ZONA de paseo sensible a sobrecargas
	ZONA de actividade portuaria MEDIA		PUNTO de lanzamento de FOGOS ARTIFICIAIS

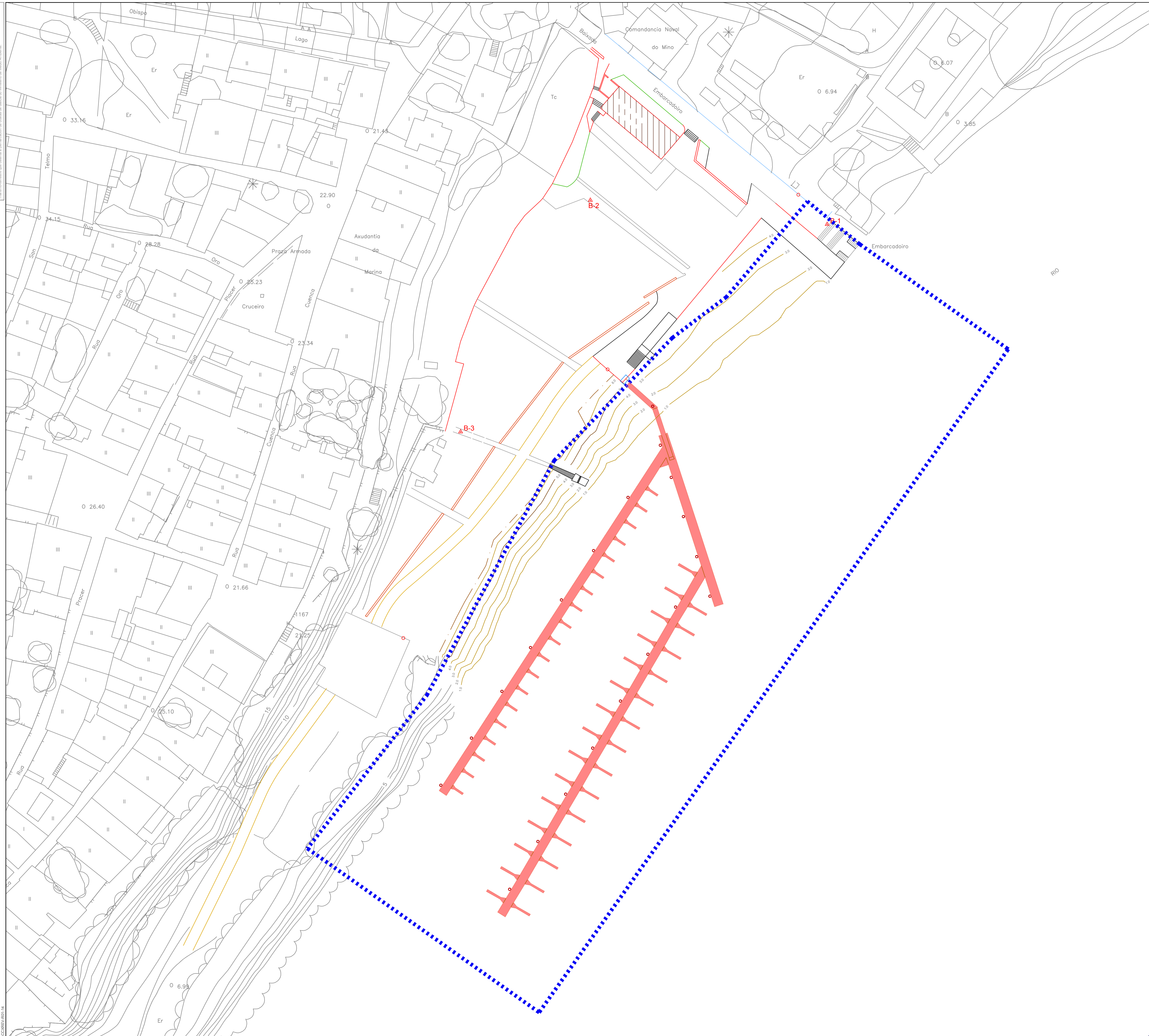
NOTA:  
 \*A zonificación enténdese como áreas globais con límites aproximados nas que deberán respectarse tanto a ocupación autorizada mediante concesión, autorización ou outro título administrativo, e os seus accesos, que non poderán ser bloqueados ou dificultados.  
 \*Deberán deixarse libres de ocupacións os viarios de circulación, os cales non poderán ser cortados sen a previa autorización de Portos de Galicia e plan viario alternativo.  
 \*Na zona autorizada prohibese expresamente a instalación de elementos portátiles ou desmontables destinados a residencia ou habitación ocasional dos participantes no espectáculo público ou actividade recreativa.  
 \*O fornecemento eléctrico realizarase a rede municipal debendo contar con boletín de enganche validado pola consellería con competencias na materia. En ningún caso se permitirá a conexión directa a liñas portuarias.

**XUNTA DE GALICIA**  
CONSELLERÍA DO MAR

PORTO:	<b>SANXENXO</b> (Sanxenxo-Pontevedra)				
REVISIÓN:	CLAVE PORTO:	ESCALAS:	DATA:	Nº PLANO:	Nº PORTO:
Rev.1	13-11	1:1000(A1)	10-02-2020	119	040
TÍTULO DO PLANO:		<b>PORTOS PROVINCIA DE PONTEVEDRA</b>			
		FOLLA: 1 DE 1			



As informacións contidas neste plano son unha representación gráfica, aproximada realizada segundo a documentación cartográfica e fotogramétrica existente, e non garante a exactitude das medicións e datos. A responsabilidade do uso do plano é do usuario.



ZONAS DE ACTIVIDADES PARA EVENTOS

	ZONA DE SERVIZO DO PORTO		ZONA de actividade portuaria BAIXA
	ZONA de actividade portuaria ALTA		ZONA de paseo sensible a sobrecargas
	ZONA de actividade portuaria MEDIA		PUNTO de lanzamento de FOGOS ARTIFICIAIS

NOTA:  
 \*A zonificación enténdese como áreas globais con límites aproximados nas que deberán respectarse tanto as ocupación autorizadas mediante concesión, autorización ou outro título administrativo, e os seus accesos, que non poderán ser bloqueados ou dificultados.  
 \*Deberán deixarse libres de ocupacións os viarios de circulación, os cales non poderán ser cortados sen a previa autorización de Portos de Galicia e plan viario alternativo.  
 \*Na zona autorizada prohibese expresamente a instalación de elementos portátiles e desmontables destinados a residencia ou habitación ocasional dos participantes no espectáculo público ou actividade recreativa.  
 \*O fornecemento eléctrico realizarase a rede municipal debendo contar con boletín de enganche validado pola consellería con competencias na materia. En ningún caso se permitirá a conexión directa a liñas portuarias.

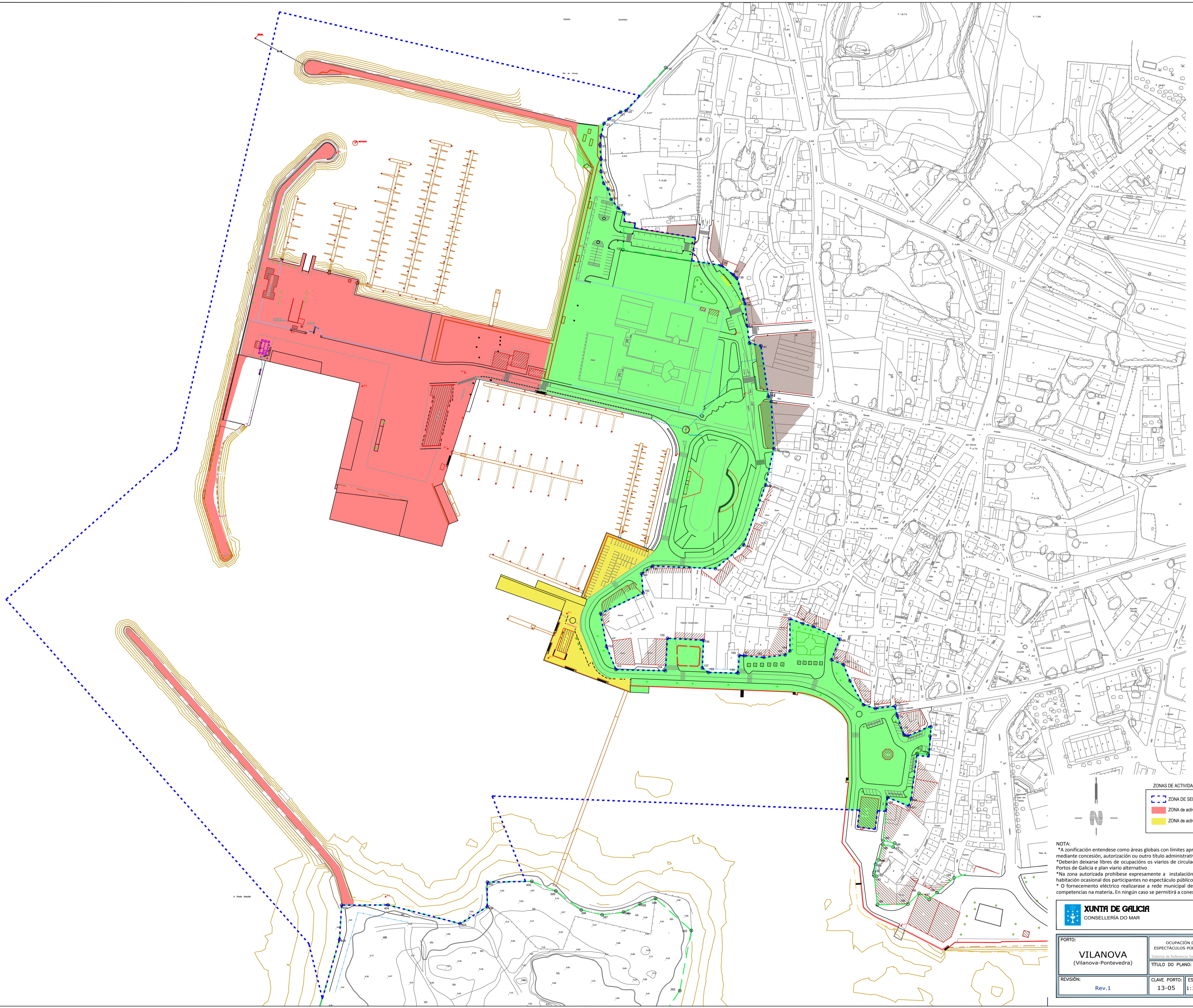
CONSSELLERÍA DO MAR

PORTO:	<b>TUI</b> (Tui-Pontevedra)	OCUPACIÓN DE DOMINIO PÚBLICO PORTUARIO CON DESTINO Á REALIZACIÓN DE ESPECTÁCULOS PÚBLICOS E ACTIVIDADES RECREATIVAS (CODIGO PROCEDIMENTO: IF500A) <small>Subsistema de Información Xestión: UTM PT3097 ou 29. Base de Datos: Articulación referida ao plano hidrográfico do porto</small>			
REVISIÓN:	Rev.1	<b>TÍTULO DO PLANO: PORTOS PROVINCIA DE PONTEVEDRA</b>			
	CLAVE PORTO:	ESCALAS:	DATA:	Nº PLANO:	Nº PORTO:
	13-44	1:500(A1)	10-02-2020	120	041
				FOLLA: 1 DE 1	

REG. COORDEN. 1001-14



As representacións contidas neste plano son unha representación gráfica, aproximada realizada segundo a documentación cartográfica e topográfica existente, e non se garante a súa exactitude. O uso do presente plano non implica a responsabilidade do servizo de información do territorio do Consello de Galicia.



ZONAS DE ACTIVIDADES PARA EVENTOS

	ZONA DE SERVIZO DO PORTO		ZONA de actividade portuaria BAIXA
	ZONA de actividade portuaria ALTA		ZONA de paseo sensible a sobrecargas
	ZONA de actividade portuaria MEDIA		PUNTO de lanzamento de FOGOS ARTIFICIAIS

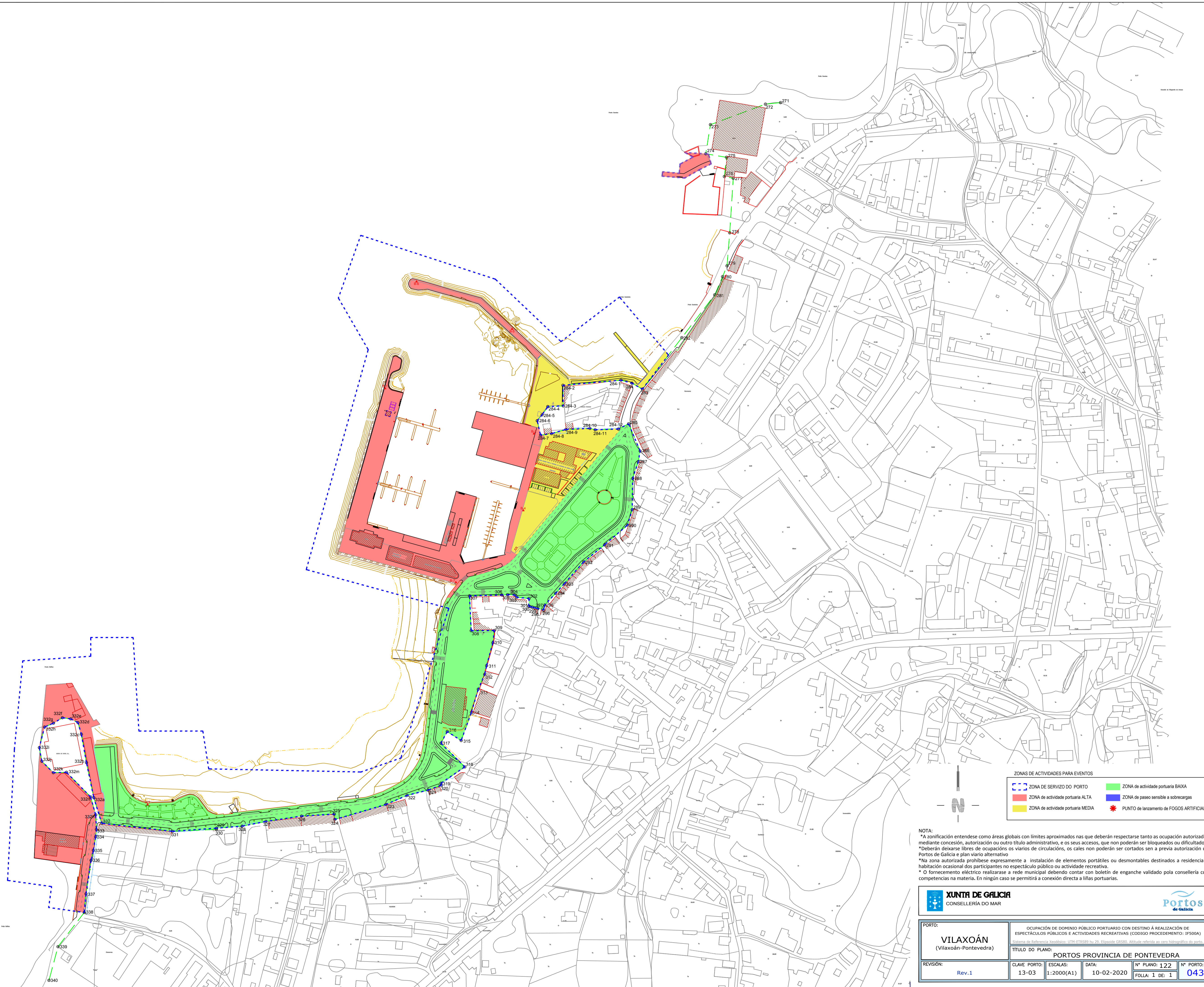
NOTA:  
 \*A zonificación enténdese como áreas globais con límites aproximados nas que deberán respectarse tanto as ocupación autorizadas mediante concesión, autorización ou outro título administrativo, e os seus accesos, que non poderán ser bloqueados ou dificultados.  
 \*Deberán deixarse libres de ocupacións os viarios de circulación, os cales non poderán ser cortados sen a previa autorización de Portos de Galicia e plan viario alternativo.  
 \*Na zona autorizada prohibese expresamente a instalación de elementos portátiles e desmontables destinados a residencia ou habitación ocasional dos participantes no espectáculo público ou actividade recreativa.  
 \*O fornecemento eléctrico realizarase a rede municipal debendo contar con boletín de enganche validado pola consellería con competencias na materia. En ningún caso se permitirá a conexión directa a liñas portuarias.

 <b>XUNTA DE GALICIA</b> CONSELLERÍA DO MAR	 <b>Portos</b> de Galicia
---	---------------------------------

<b>PORTO:</b> <b>VILANOVA</b> (Vilanova-Pontevedra)		OCUPACIÓN DE DOMINIO PÚBLICO PORTUARIO CON DESTINO Á REALIZACIÓN DE ESPECTÁCULOS PÚBLICOS E ACTIVIDADES RECREATIVAS (CODIGO PROCEDIMENTO: 1F500A) <small>Departamento de Infraestruturas Xerais; UTM PT30N; Lu 29; Estado OCSN. Actualización ao ano hidrográfico do porto.</small>			
<b>TÍTULO DO PLANO:</b> <b>PORTOS PROVINCIA DE PONTEVEDRA</b>					
<b>REVISIÓN:</b> Rev.1	<b>CLAVE PORTO:</b> 13-05	<b>ESCALAS:</b> 1:1500(A1)	<b>DATA:</b> 10-02-2020	<b>Nº PLANO:</b> 121	<b>Nº PORTO:</b> 042
		<b>FOLLA:</b> 1 DE 1			



As representacións contidas neste plano son unha representación gráfica, aproximada realizada segundo o que se indica no título do expediente de autorización de ocupación de dominio público portuario, e non constitúen un documento técnico, sendo responsabilidade do solicitante a súa verificación e cumprimento.



ZONAS DE ACTIVIDADES PARA EVENTOS

	ZONA DE SERVIZO DO PORTO		ZONA de actividade portuaria BAIXA
	ZONA de actividade portuaria ALTA		ZONA de actividade portuaria MEDIA
	ZONA de paso sensible a sobrecargas		PUNTO de lanzamento de FOGOS ARTIFICIAIS

NOTA:  
 \*A zonificación enténdese como áreas globais con límites aproximados nas que deberán respectarse tanto as ocupacións autorizadas mediante concesión, autorización ou outro título administrativo, e os seus accesos, que non poderán ser bloqueados ou dificultados.  
 \*Deberán deixarse libres de ocupacións os viarios de circulación, os cales non poderán ser cortados sen a previa autorización de Portos de Galicia e plan viario alternativo.  
 \*Na zona autorizada prohibese expresamente a instalación de elementos portátiles ou desmontables destinados a residencia ou habitación ocasional dos participantes no espectáculo público ou actividade recreativa.  
 \*O fornecemento eléctrico realizarase a rede municipal debendo contar con boletín de enganche validado pola consellería con competencias na materia. En ningún caso se permitirá a conexión directa a liñas portuarias.

 <b>XUNTA DE GALICIA</b> CONSELLERÍA DO MAR	 <b>Portos</b> de Galicia
---	---------------------------------

PORTO: <b>VILAXOÁN</b> (Vilaxoán-Pontevedra)	OCUPACIÓN DE DOMINIO PÚBLICO PORTUARIO CON DESTINO Á REALIZACIÓN DE ESPECTÁCULOS PÚBLICOS E ACTIVIDADES RECREATIVAS (CODIGO PROCEDIMENTO: IF500A) <small>Subsistema de Información Xeográfica: UTM-ETRS89 Luz 29, Datum de ETRS89, Actitude referida ao zero hidrográfico do porto</small>				
REVISIÓN: Rev.1	TÍTULO DO PLANO: <b>PORTOS PROVINCIA DE PONTEVEDRA</b>	CLAVE PORTO: 13-03	ESCALAS: 1:2000(A1)	DATA: 10-02-2020	Nº PLANO: <b>122</b> FOLLA: 1 DE 1
					Nº PORTO: <b>043</b>