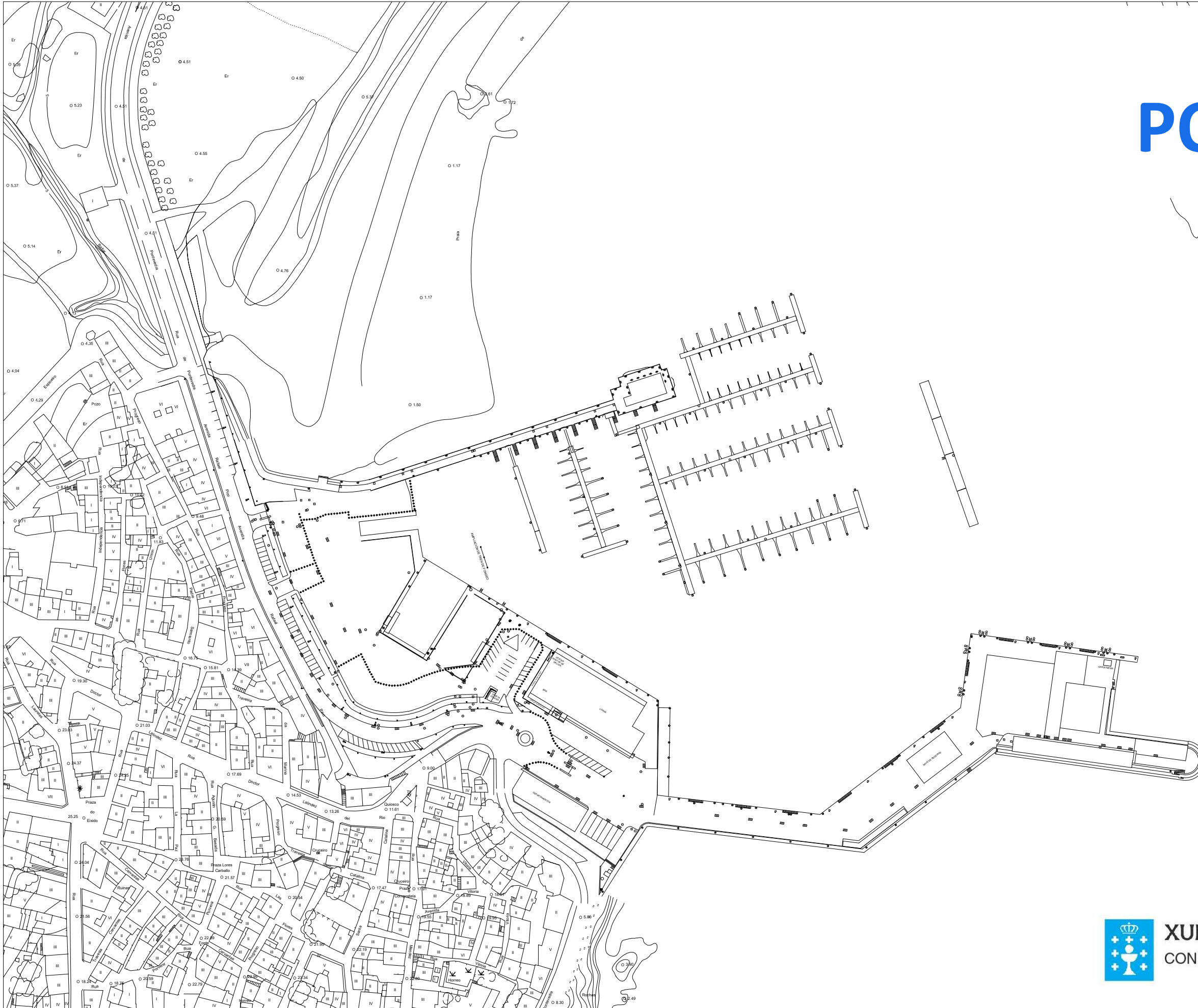



# PORTO DE PORTONOVO



XUNTA DE GALICIA  
CONSELLERÍA DO MAR

Portos  
de Galicia

PORTO: **PORTONOVO**

Concello: **Sanxenxo**

Zona portuaria: **Sur**

Ámbito xeográfico: **Ría de Pontevedra**

INSTALACIÓN: **Instalación N°1 do porto de Portonovo para a náutica-deportiva**

Código: **S/PNOVO/1**

Tipo de Xestión: **Mixta**

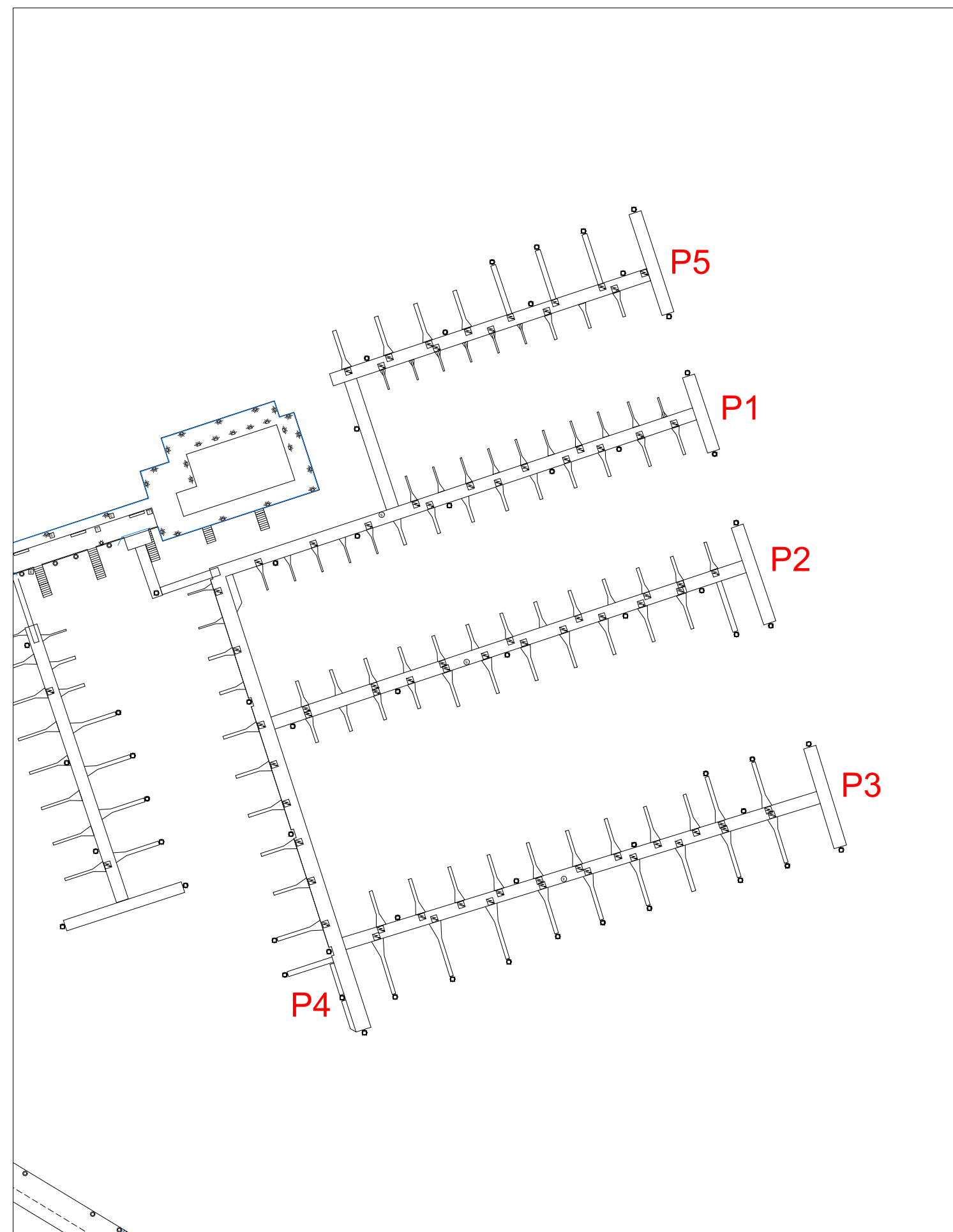
Subtipo de xestión: **Concesión de explotación**

Xestor: **Club Náutico de Portonovo**

Uso: **Deportivo**

Descrición: A instalación conta con cinco pantaláns para a náutica-deportiva. O control de acceso aos mesmos é mediante tarxeta.

PANTALÁN	LONXITUDE	Prazas s/eslora						TOTAL	TRÁNSITO	OCUPACIÓN
		6m	8m	9m	10m	12m	13m			
1	96 m	33	17	0	1	0	0	51	7	MOI ALTA OCUPACIÓN
2	96 m	0	36	15	1	0	1	53	6	ALTA OCUPACIÓN
3	97 m	0	0	18	18	5	2	43	3	ALTA OCUPACIÓN
4	77 m	4	4	10	2	0	0	20	1	ALTA OCUPACIÓN
5	65 m	15	5	8	7	0	1	36	5	MEDIA OCUPACIÓN
<b>TOTAL</b>	-	<b>52</b>	<b>62</b>	<b>51</b>	<b>29</b>	<b>5</b>	<b>4</b>	<b>203</b>	<b>22</b>	<b>ALTA OCUPACIÓN</b>



PORTO: **PORTONOVO**

Concello: **Sanxenxo**

Zona portuaria: **Sur**

Ámbito xeográfico: **Ría de Pontevedra**

INSTALACIÓN: **Instalación Nº2 do porto de Portonovo para a náutica-deportiva**

Código: **S/PNOVO/2**

Tipo de Xestión: **Directa**

Subtipo de xestión: **-**

Xestor: **Portos de Galicia**

Uso: **Deportivo**

Descrición: A instalación consta dun pantalán sen fingers para a náutica-deportiva. Na súa parte máis exterior atópanse amarradas embarcacións tradicionais. O acceso ao pantalán faise a través dunha chave.

PANTALÁN	LONXITUDE	Prazas s/eslora	TOTAL	TRÁNSITO	OCUPACIÓN
		6m			
1	48 m	36	36	0	ALTA OCUPACIÓN
TOTAL	-	36	36	0	ALTA OCUPACIÓN

