

**LIMITACIONES XERAIS**  
 Establecidas na letra B) da condición 10. da Resolución do 26 de xullo de 2021

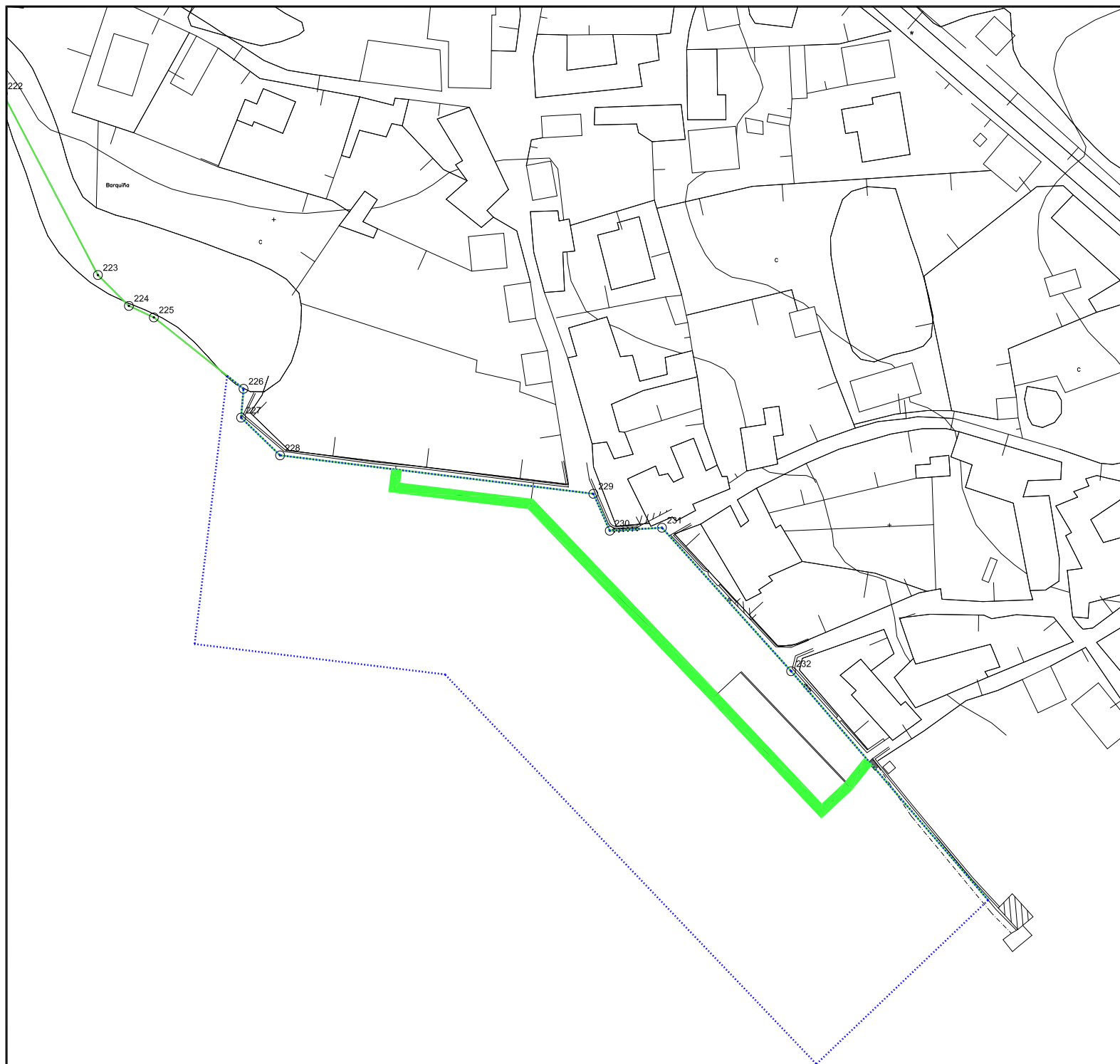
**B) Réxime de prohibicións:**

- a) Non se permitirá a práctica da pesca marítima recreativa de superficie desde peiraos de atracada durante as operacións de atracada e desatracada ou mentres permanezan embarcacións nos peiraos, nin entre embarcacións.
- b) Non se permitirá a práctica da pesca marítima recreativa de superficie desde zonas portuarias cando esta práctica poida afectar o normal tránsito e atracada de embarcacións de calquera índole dentro da dársena ou a súa seguridade.
- c) Non se permitirá o acceso a pantaláns.
- d) Non se permitirá o acceso a embarcacións.
- e) Non se permitirá a manipulación de embarcación atracadas.
- f) Non se permitirá a limpeza da pesca nos peiraos.
- g) Os restos de pesca non se depositarán nos peiraos nin nos contedores portuarios e o usuario deberá desfacerse deles debidamente fóra da zona portuaria.
- h) Prohíbese a reserva anticipada de sitio e a policía portuaria ou autoridade competente poderá comisar temporalmente os aparellos.
- i) Establecese un aforo máximo de 1 pescador cada 3 metros de frente de muelle ou línea de costa libre.
- j) Queda expresamente prohibida a pesca desde cualquier clase de artefacto o instalación flotante así como o tránsito por espaldones e escolleras e a pesca submarina.
- k) Queda expresamente prohibida a pesca en zonas concesionadas a terceiros e en portos deportivos.
- l) Queda expresamente prohibida a pesca dentro dos portos comerciais durante operacións de estiba e desestiba, atracada e desatracada e durante a permanencia das mercadorías.
- m) O incumprimento das condicións xerais e de acceso, así como a falta de presentación de declaración responsable e a acreditación de dispor da documentación exigida na presente resolución, dará lugar á apertura do expediente sancionador que corresponda.

LIÑA DE DESLINDE DPTM	ZONA PROHIBIDA
ZONA DE SERVIZO DO PORTO	ZONA PERMITIDA CON LIMITACIONES XERAIS

<b>PORTOS DE GALICIA</b>	<b>Xacobeo 21-22</b>
--------------------------	----------------------

PORTO:  <b>LORBÉ</b> OLEIROS - A CORUÑA	<b>CARTOGRAFÍA OFICIAL ACTUALIZADA</b> <small>SISTEMA DE REFERENCIA XEODÉSICO: UTM-ETRES 89 HU 29 · ELIPSOIDE GRS 80. ALTITUDE REFERIDA AO CERO HIDROGRÁFICO DO PORTO</small>		
REFERENCIA	CLAVE PORTO: <b>12-14</b>	ESCALAS: <b>1/3000</b>	DATA: <b>MARZO 2022</b>
		N° PLANO: <b>01</b>	FOLLA: DE:

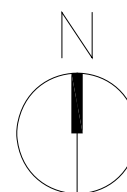


### LIMITACIONES XERAIS

Establecidas na letra B) da condición 10. da Resolución do 26 de xullo de 2021

#### B) Réxime de prohibicións:

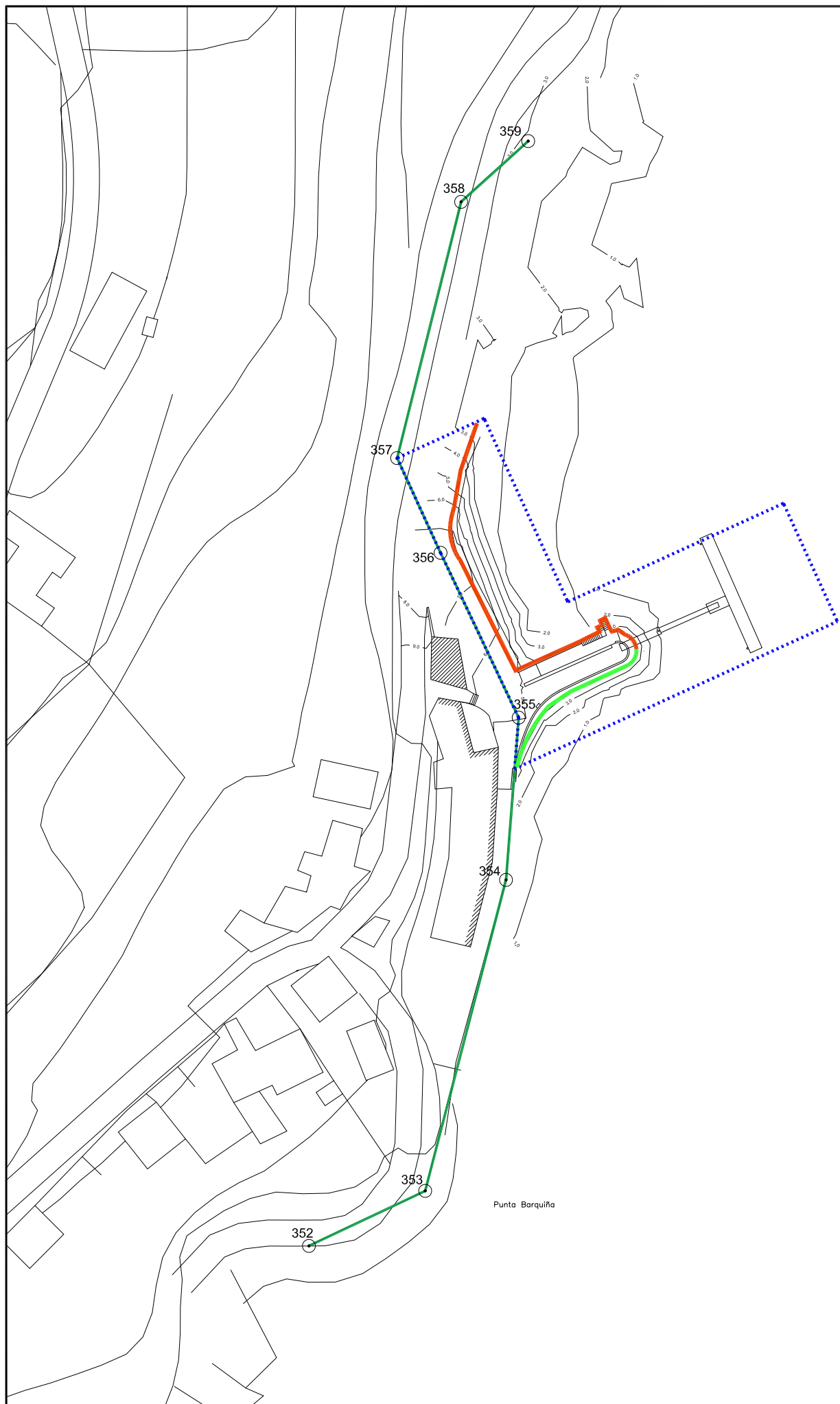
- a) Non se permitirá a práctica da pesca marítima recreativa de superficie desde peiraos de atracada durante as operacións de atracada e desatracada ou mentres permanezan embarcacións nos peiraos, nin entre embarcacións.
- b) Non se permitirá a práctica da pesca marítima recreativa de superficie desde zonas portuarias cando esta práctica poida afectar o normal tránsito e atracada de embarcacións de calquera índole dentro da dársena ou a súa seguridade.
- c) Non se permitirá o acceso a pantaláns.
- d) Non se permitirá o acceso a embarcacións.
- e) Non se permitirá a manipulación de embarcación atracadas.
- f) Non se permitirá a limpeza da pesca nos peiraos.
- g) Os restos de pesca non se depositarán nos peiraos nin nos contedores portuarios e o usuario deberá desfacerse deles debidamente fóra da zona portuaria.
- h) Prohíbese a reserva anticipada de sitio e a policía portuaria ou autoridade competente poderá comisar temporalmente os aparellos.
- i) Establecese un aforo máximo de 1 pescador cada 3 metros de frente de muelle ou línea de costa libre.
- j) Queda expresamente prohibida a pesca desde cualquier clase de artefacto o instalación flotante así como o tránsito por espaldones e escolleras e a pesca submarina.
- k) Queda expresamente prohibida a pesca en zonas concesionadas a terceiros e en portos deportivos.
- l) Queda expresamente prohibida a pesca dentro dos portos comerciais durante operacións de estiba e desestiba, atracada e desatracada e durante a permanencia das mercadorías.
- m) O incumprimento das condicións xerais e de acceso, así como a falta de presentación de declaración responsable e a acreditación de dispor da documentación exigida na presente resolución, dará lugar á apertura do expediente sancionador que corresponda.



- LIÑA DE DESLINDE DPTM
- ZONA PROHIBIDA
- ⋯ ZONA DE SERVIZO DO PORTO
- ZONA PERMITIDA CON LIMITACIONES XERAIS



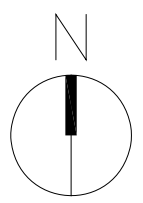
PORTO:  <b>A BARQUIÑA</b> NOIA - A CORUÑA	<b>CARTOGRAFÍA OFICIAL ACTUALIZADA</b>		
SISTEMA DE REFERENCIA XEODÉSICO: UTM-ETRES 89 HU 29 · ELIPSOIDE GRS 80. ALTITUDE REFERIDA AO CERO HIDROGRÁFICO DO PORTO			
NOME DO PLANO: <b>DELIMITACIÓN ZONA DE PESCA DEPORTIVA</b>			
REFERENCIA	CLAVE PORTO:	ESCALAS:	Nº PLANO: <b>01</b>
	12-65	1/1500	FOLLA: DE:
		MARZO 2022	








**LIMITACIONES XERAIS**  
 Establecidas na letra B) da condición 10. da Resolución do 26 de xullo de 2021

**B) Réxime de prohibicións:**

- a) Non se permitirá a práctica da pesca marítima recreativa de superficie desde peiraos de atracada durante as operacións de atracada e desatracada e mentres permanezan embarcacións nos peiraos, nin entre embarcacións.
- b) Non se permitirá a práctica da pesca marítima recreativa de superficie desde zonas portuarias cando esta práctica poida afectar o normal tránsito e atracada de embarcacións de calquera índole dentro da dársena ou a súa seguridade.
- c) Non se permitirá o acceso a pantaláns.
- d) Non se permitirá o acceso a embarcacións.
- e) Non se permitirá a manipulación de embarcación atracadas.
- f) Non se permitirá a limpeza da pesca nos peiraos.
- g) Os restos de pesca non se depositarán nos peiraos nin nos contedores portuarios e o usuario deberá desfacerse deles debidamente fóra da zona portuaria.
- h) Prohíbese a reserva anticipada de sitio e a policía portuaria ou autoridade competente poderá comisar temporalmente os aparellos.
- i) Establecese un aforo máximo de 1 pescador cada 3 metros de frente de muelle ou línea de costa libre.
- j) Queda expresamente prohibida a pesca desde cualquier clase de artefacto o instalación flotante así como o tránsito por espaldones e escolleras e a pesca submarina.
- k) Queda expresamente prohibida a pesca en zonas concesionadas a terceiros e en portos deportivos.
- l) Queda expresamente prohibida a pesca dentro dos portos comerciais durante operacións de estiba e desestiba, atracada e desatracada e durante a permanencia das mercadorías.
- m) O incumprimento das condicións xerais e de acceso, así como a falta de presentación de declaración responsable e a acreditación de dispor da documentación exigida na presente resolución, dará lugar á apertura do expediente sancionador que corresponda.

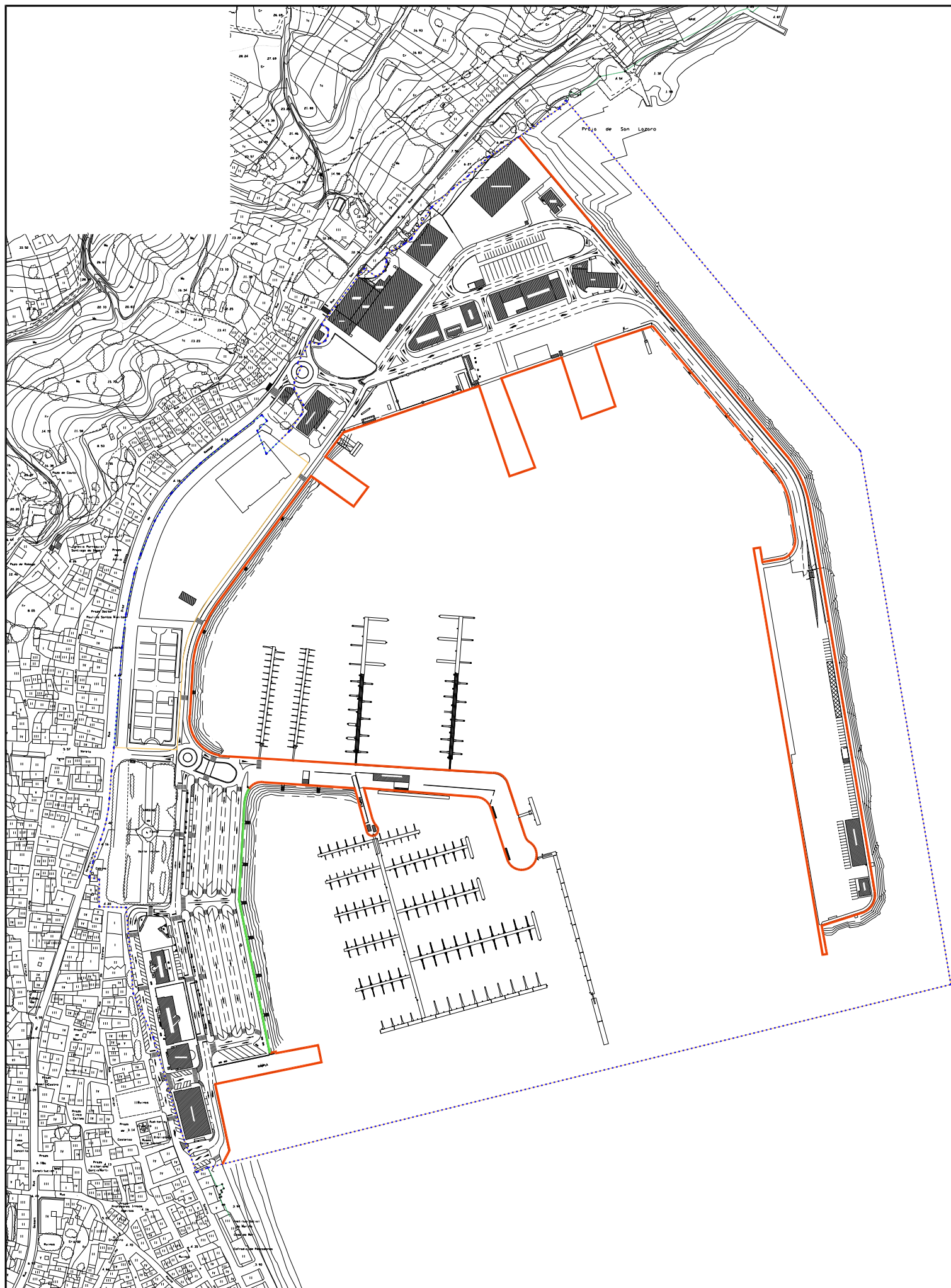


 LIÑA DE DESLINDE DPTM	 ZONA PROHIBIDA
 ZONA DE SERVIZO DO PORTO	 ZONA PERMITIDA CON LIMITACIONES XERAIS

 <b>PORTOS DE GALICIA</b>	 <b>Xacobeo 21-22</b>
--	--

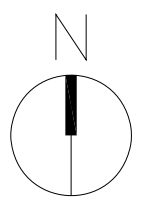
PORTO:  <b>A BARQUIÑA</b> OUTES - A CORUÑA	<b>CARTOGRAFÍA OFICIAL ACTUALIZADA</b> <small>SISTEMA DE REFERENCIA XEODÉSICO: UTM-ETRES 89 HJ 29 · ELIPSOIDE GRS 80. ALTITUDE REFERIDA AO CERO HIDROGRÁFICO DO PORTO</small>		
NOME DO PLANO: <b>DELIMITACIÓN ZONA DE PESCA DEPORTIVA</b>			
REFERENCIA	CLAVE PORTO: <b>12-40</b>	ESCALAS: <b>1/1000</b>	DATA: <b>MARZO 2022</b>
		Nº PLANO: <b>01</b>	FOLLA: DE:










**NOTA**

- Posible inclusión de zona azul neste porto mediante convenio de colaboración a asinar coa administración local para auxilio e control da actividade.- PENDENTE DE FORMALIZACIÓN



 LIÑA DE DESLINDE DPTM	 ZONA PROHIBIDA
 ZONA DE SERVICIO DO PORTO	 ZONA PERMITIDA CON LIMITACIONES XERAIS
 NOVA ZONA DE SERVICIO DO PORTO EN TRÁMITE	

 <b>PORTOS DE GALICIA</b>	 <b>Xacobeo 21-22</b>
--	--

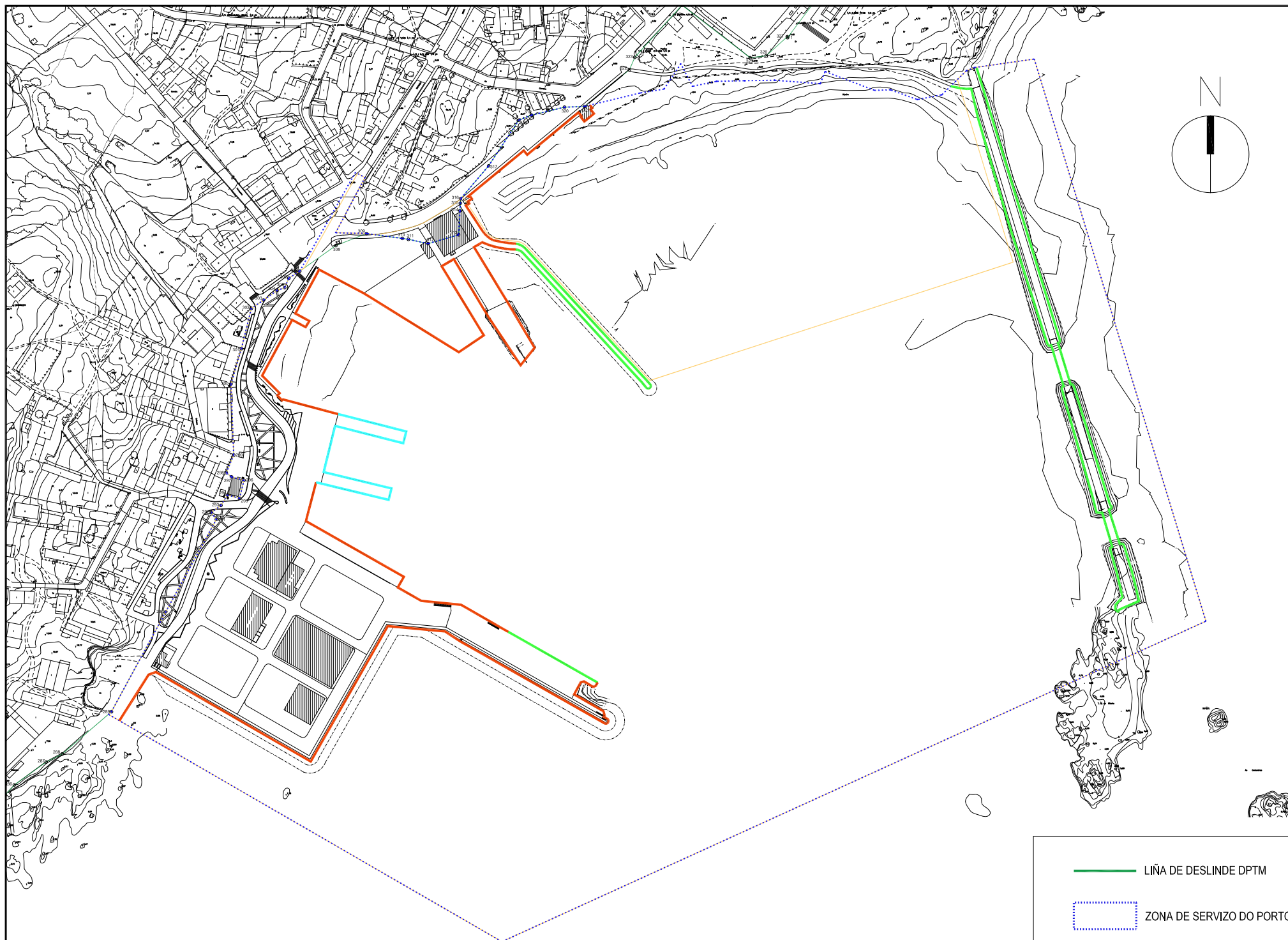
PORTO: <b>A POBRA DO CARAMIÑAL</b> A POBRA DO CARAMIÑAL - A CORUÑA		<b>CARTOGRAFÍA OFICIAL ACTUALIZADA</b> <small>SISTEMA DE REFERENCIA XEODÉSICO: UTM-ETRES 89 HJ 29 · ELIPSOIDE GRS 80. ALTITUDE REFERIDA AO CERO HIDROGRÁFICO DO PORTO</small>	
REFERENCIA		NOME DO PLANO: <b>DELIMITACIÓN ZONA DE PESCA DEPORTIVA</b>	
CLAVE PORTO: 12-50	ESCALAS: 1/4000	DATA: MARZO 2022	Nº PLANO: <b>01</b> FOLLA: DE:

**LIMITACIONES XERAIS**  
Establecidas na letra B) da condición 10. da Resolución do 26 de xullo de 2021

**B) Réxime de prohibicións:**

- Non se permitirá a práctica da pesca marítima recreativa de superficie desde peiraos de atracada durante as operacións de atracada e desatracada e mentres permanezan embarcacións nos peiraos, nin entre embarcacións.
- Non se permitirá a práctica da pesca marítima recreativa de superficie desde zonas portuarias cando esta práctica poida afectar o normal tránsito e atracada de embarcacións de calquera índole dentro da dársena ou a súa seguridade.
- Non se permitirá o acceso a pantaláns.
- Non se permitirá o acceso a embarcacións.
- Non se permitirá a manipulación de embarcación atracadas.
- Non se permitirá a limpeza da pesca nos peiraos.
- Os restos de pesca non se depositarán nos peiraos nin nos contedores portuarios e o usuario deberá desfacerse deles debidamente fóra da zona portuaria.
- Prohíbese a reserva anticipada de sitio e a policía portuaria ou autoridade competente poderá comisar temporalmente os aparellos.
- Establecese un aforo máximo de 1 pescador cada 3 metros de fronte de muelle ou línea de costa libre.
- Queda expresamente prohibida a pesca desde cualquier clase de artefacto o instalación flotante así como o tránsito por espaldones e escolleras e a pesca submarina.
- Queda expresamente prohibida a pesca en zonas concesionadas a terceiros e en portos deportivos.
- Queda expresamente prohibida a pesca dentro dos portos comerciais durante operacións de estiba e desestiba, atracada e desatracada e durante a permanencia das mercadorías.
- O incumprimento das condicións xerais e de acceso, así como a falta de presentación de declaración responsable e a acreditación de dispor da documentación exixida na presente resolución, dará lugar á apertura do expediente sancionador que corresponda.











**LIMITACIONES XERAIS**

Establecidas na letra B) da condición 10. da Resolución do 26 de xullo de 2021

**B) Réxime de prohibicións:**

- a) Non se permitirá a práctica da pesca marítima recreativa de superficie desde peiraos de atracada durante as operacións de atracada e desatracada ou mentres permanezan embarcacións nos peiraos, nin entre embarcacións.
- b) Non se permitirá a práctica da pesca marítima recreativa de superficie desde zonas portuarias cando esta práctica poida afectar o normal tránsito e atracada de embarcacións de calquera índole dentro da dársena ou a súa seguridade.
- c) Non se permitirá o acceso a pantaláns.
- d) Non se permitirá o acceso a embarcacións.
- e) Non se permitirá a manipulación de embarcación atracadas.
- f) Non se permitirá a limpeza da pesca nos peiraos.
- g) Os restos de pesca non se depositarán nos peiraos nin nos contedores portuarios e o usuario deberá desfacerse deles debidamente fóra da zona portuaria.
- h) Prohíbese a reserva anticipada de sitio e a policía portuaria ou autoridade competente poderá comisar temporalmente os aparellos.
- i) Establecese un aforo máximo de 1 pescador cada 3 metros de frente de muelle ou línea de costa libre.
- j) Queda expresamente prohibida a pesca desde cualquier clase de artefacto o instalación flotante así como o tránsito por espaldones e escolleras e a pesca submarina.
- k) Queda expresamente prohibida a pesca en zonas concesionadas a terceiros e en portos deportivos.
- l) Queda expresamente prohibida a pesca dentro dos portos comerciais durante operacións de estiba e desestiba, atracada e desatracada e durante a permanencia das mercadorías.
- m) O incumprimento das condicións xerais e de acceso, así como a falta de presentación de declaración responsable e a acreditación de dispor da documentación exigida na presente resolución, dará lugar á apertura do expediente sancionador que corresponda.

 LIÑA DE DESLINDE DPTM	 ZONA PROHIBIDA
 ZONA DE SERVIZO DO PORTO	 ZONA PERMITIDA CON LIMITACIONES XERAIS
 NOVA ZONA DE SERVIZO DO PORTO EN TRÁMITE	 ZONA PERMITIDA CON LIMITACIONES XERAIS E PARTICULARES

**LIMITACIONES PARTICULARES**

Establecidas no CONVENIO de COLABORACIÓN firmado coa ADMINISTRACIÓN LOCAL para auxilio e control da actividade.

Solo permitido os días e intervalos horarios seguintes:

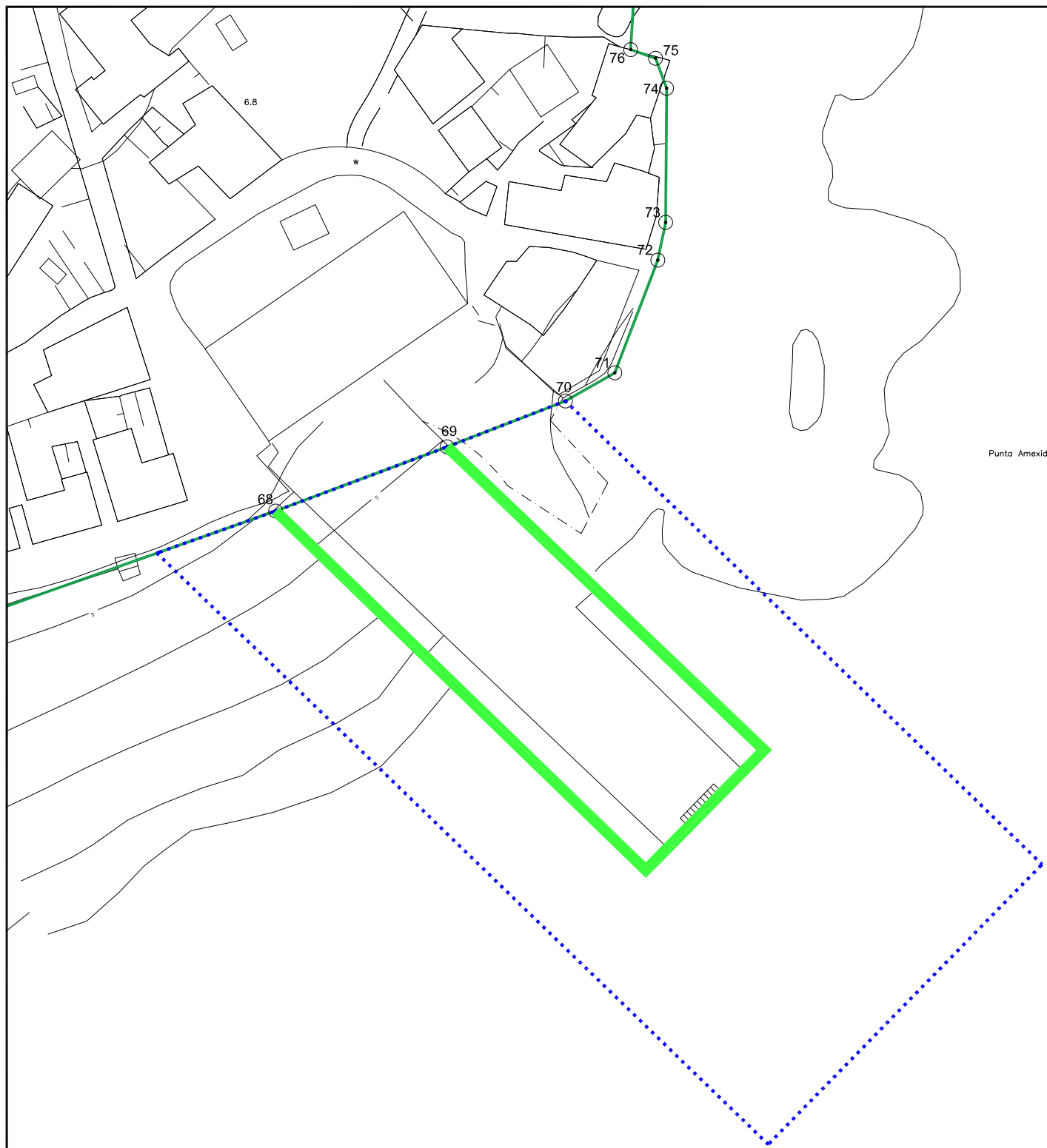
- Os fins de semana dende as \_20:00\_ horas do venres ata as \_06:00\_ do luns.



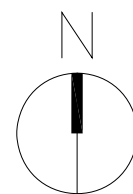
**PORTOS DE GALICIA**



PORTO:  <b>AGUIÑO</b> RIBEIRA - A CORUÑA		<b>CARTOGRAFÍA OFICIAL ACTUALIZADA</b> <small>SISTEMA DE REFERENCIA XEODÉSICO: UTM-ETRES 89 HU 29 · ELIPSOIDE GRS 80. ALTITUDE REFERIDA AO CERO HIDROGRÁFICO DO PORTO</small>	
NOME DO PLANO: <b>DELIMITACIÓN ZONA PESCA DEPORTIVA</b>			
REFERENCIA	CLAVE PORTO: 12-46	ESCALAS: 1/4000	DATA: XUÑO 2022
		Nº PLANO: 01	FOLLA: DE:



Punta Amexida








**LIMITACIONES XERAIS**

Establecidas na letra B) da condición 10. da Resolución do 26 de xullo de 2021

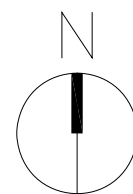
**B) Réxime de prohibicións:**

- a) Non se permitirá a práctica da pesca marítima recreativa de superficie desde peiraos de atracada durante as operacións de atracada e desatracada ou mentres permanezan embarcacións nos peiraos, nin entre embarcacións.
- b) Non se permitirá a práctica da pesca marítima recreativa de superficie desde zonas portuarias cando esta práctica poida afectar o normal tránsito e atracada de embarcacións de calquera índole dentro da dársena ou a súa seguridade.
- c) Non se permitirá o acceso a pantaláns.
- d) Non se permitirá o acceso a embarcacións.
- e) Non se permitirá a manipulación de embarcación atracadas.
- f) Non se permitirá a limpeza da pesca nos peiraos.
- g) Os restos de pesca non se depositarán nos peiraos nin nos contedores portuarios e o usuario deberá desfacerse deles debidamente fóra da zona portuaria.
- h) Prohíbese a reserva anticipada de sitio e a policía portuaria ou autoridade competente poderá comisar temporalmente os aparellos.
- i) Establecese un aforo máximo de 1 pescador cada 3 metros de frente de muelle ou línea de costa libre.
- j) Queda expresamente prohibida a pesca desde cualquier clase de artefacto o instalación flotante así como o tránsito por espaldones e escolleras e a pesca submarina.
- k) Queda expresamente prohibida a pesca en zonas concesionadas a terceiros e en portos deportivos.
- l) Queda expresamente prohibida a pesca dentro dos portos comerciais durante operacións de estiba e desestiba, atracada e desatracada e durante a permanencia das mercadorías.
- m) O incumprimento das condicións xerais e de acceso, así como a falta de presentación de declaración responsable e a acreditación de dispor da documentación exigida na presente resolución, dará lugar á apertura do expediente sancionador que corresponda.

 LIÑA DE DESLINDE DPTM	 ZONA PROHIBIDA
 ZONA DE SERVIZO DO PORTO	 ZONA PERMITIDA CON LIMITACIONES XERAIS





 <b>PORTOS DE GALICIA</b>	 <b>Xacobeo 21-22</b>
--	--

PORTO:  <b>AMEIXIDA</b> RIBEIRA - A CORUÑA	<b>CARTOGRAFÍA OFICIAL ACTUALIZADA</b> <small>SISTEMA DE REFERENCIA XEODÉSICO: UTM-ETRES 89 HU 29 · ELIPSOIDE GRS 80. ALTITUDE REFERIDA AO CERO HIDROGRÁFICO DO PORTO</small>		
NOME DO PLANO: <b>DELIMITACIÓN ZONA DE PESCA DEPORTIVA</b>			
REFERENCIA	CLAVE PORTO: 12-56	ESCALAS: 1/1000	DATA: MARZO 2022
		Nº PLANO: 01	FOLLA: DE:



**LIMITACIONS XERAIS**  
Establecidas na letra B) da condición 10. da Resolución do 26 de xullo de 2021

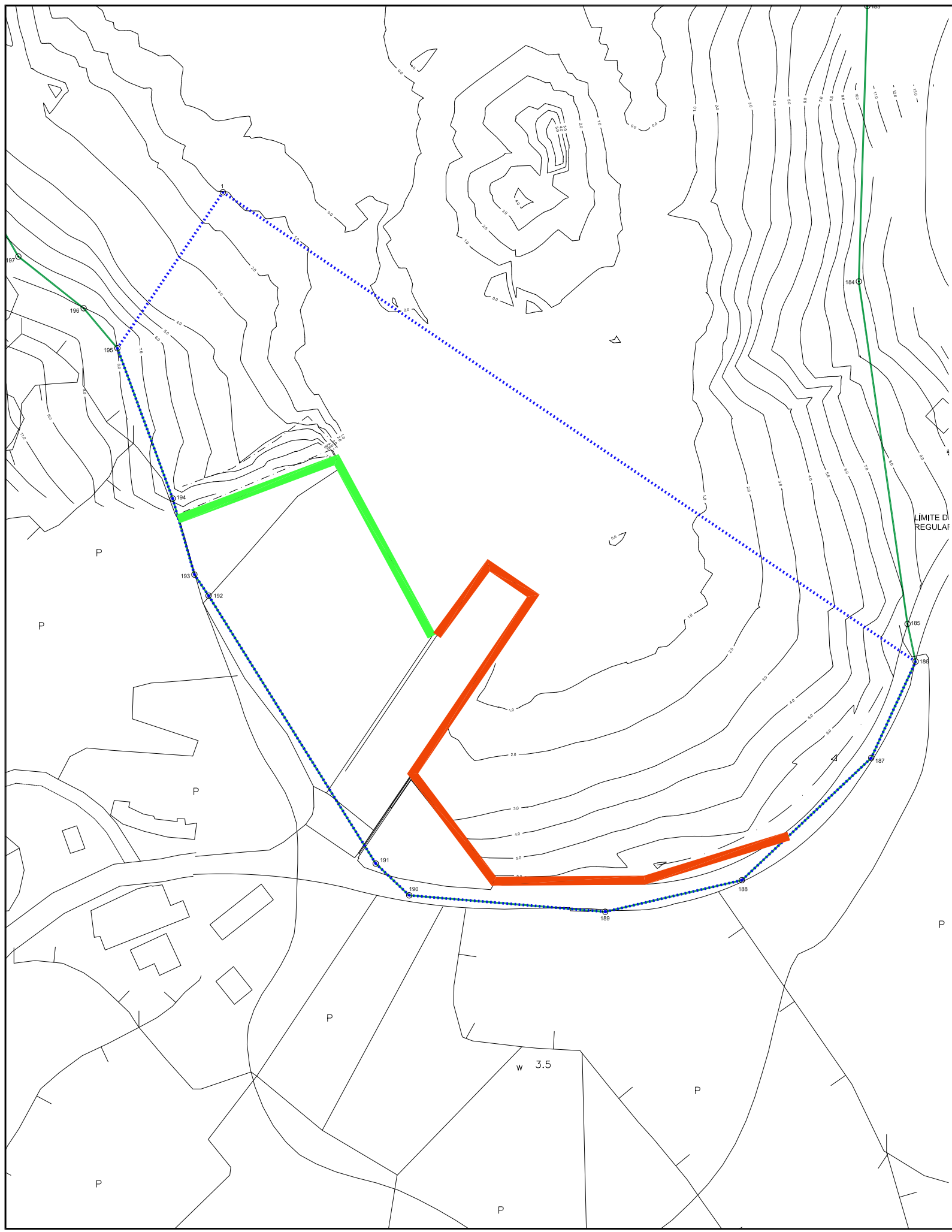
- B) Réxime de prohibicións:**
- a) Non se permitirá a práctica da pesca marítima recreativa de superficie desde peiraos de atracada durante as operacións de atracada e desatracada ou mentres permanezan embarcacións nos peiraos, nin entre embarcacións.
  - b) Non se permitirá a práctica da pesca marítima recreativa de superficie desde zonas portuarias cando esta práctica poida afectar o normal tránsito e atracada de embarcacións de calquera índole dentro da dársena ou a súa seguridade.
  - c) Non se permitirá o acceso a pantaláns.
  - d) Non se permitirá o acceso a embarcacións.
  - e) Non se permitirá a manipulación de embarcación atracadas.
  - f) Non se permitirá a limpeza da pesca nos peiraos.
  - g) Os restos de pesca non se depositarán nos peiraos nin nos contedores portuarios e o usuario deberá desfacerse deles debidamente fóra da zona portuaria.
  - h) Prohíbese a reserva anticipada de sitio e a policía portuaria ou autoridade competente poderá comisar temporalmente os aparellos.
  - i) Establecese un aforo máximo de 1 pescador cada 3 metros de frente de muelle ou línea de costa libre.
  - j) Queda expresamente prohibida a pesca desde cualquier clase de artefacto o instalación flotante así como o tránsito por espaldones e escolleras e a pesca submarina.
  - k) Queda expresamente prohibida a pesca en zonas concesionadas a terceiros e en portos deportivos.
  - l) Queda expresamente prohibida a pesca dentro dos portos comerciais durante operacións de estiba e desestiba, atracada e desatracada e durante a permanencia das mercadorías.
  - m) O incumprimento das condicións xerais e de acceso, así como a falta de presentación de declaración responsable e a acreditación de dispor da documentación exigida na presente resolución, dará lugar á apertura do expediente sancionador que corresponda.

 LIÑA DE DESLINDE DPTM	 ZONA PROHIBIDA
 ZONA DE SERVIZO DO PORTO	 ZONA PERMITIDA CON LIMITACIONES XERAIS

 <b>PORTOS DE GALICIA</b>	 <b>Xacobeo 21-22</b>
--	--

PORTO: <b>ANCADOS</b> BOIRO - A CORUÑA		<b>CARTOGRAFÍA OFICIAL ACTUALIZADA</b> <small>SISTEMA DE REFERENCIA XEODÉSICO: UTM-ETRES 89 HU 29 · ELIPSOIDE GRS 80. ALTITUDE REFERIDA AO CERO HIDROGRÁFICO DO PORTO</small>			
		NOME DO PLANO: <b>DELIMITACIÓN ZONA DE PESCA DEPORTIVA</b>			
REFERENCIA	CLAVE PORTO:	ESCALAS:	DATA:	Nº PLANO: <b>01</b>	
	12-53	1/1000	MARZO 2022	FOLLA:	DE:





**LIMITACIONES XERAIS**  
 Establecidas na letra B) da condición 10. da Resolución do 26 de xullo de 2021

**B) Réxime de prohibicións:**

a) Non se permitirá a práctica da pesca marítima recreativa de superficie desde peiraos de atracada durante as operacións de atracada e desatracada ou mentres permanezan embarcacións nos peiraos, nin entre embarcacións.

b) Non se permitirá a práctica da pesca marítima recreativa de superficie desde zonas portuarias cando esta práctica poida afectar o normal tránsito e atracada de embarcacións de calquera índole dentro da dársena ou a súa seguridade.

c) Non se permitirá o acceso a pantaláns.

d) Non se permitirá o acceso a embarcacións.

e) Non se permitirá a manipulación de embarcación atracadas.

f) Non se permitirá a limpeza da pesca nos peiraos.

g) Os restos de pesca non se depositarán nos peiraos nin nos contedores portuarios e o usuario deberá desfacerse deles debidamente fóra da zona portuaria.

h) Prohíbese a reserva anticipada de sitio e a policía portuaria ou autoridade competente poderá comisar temporalmente os aparellos.

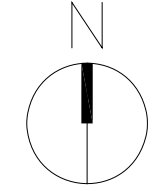
i) Establecese un aforo máximo de 1 pescador cada 3 metros de frente de muelle ou línea de costa libre.





j) Queda expresamente prohibida a pesca desde cualquier clase de artefacto o instalación flotante así como o tránsito por espaldones e escolleras e a pesca submarina.

k) Queda expresamente prohibida a pesca en zonas concesionadas a terceiros e en portos deportivos.

l) Queda expresamente prohibida a pesca dentro dos portos comerciais durante operacións de estiba e desestiba, atracada e desatracada e durante a permanencia das mercadorías.

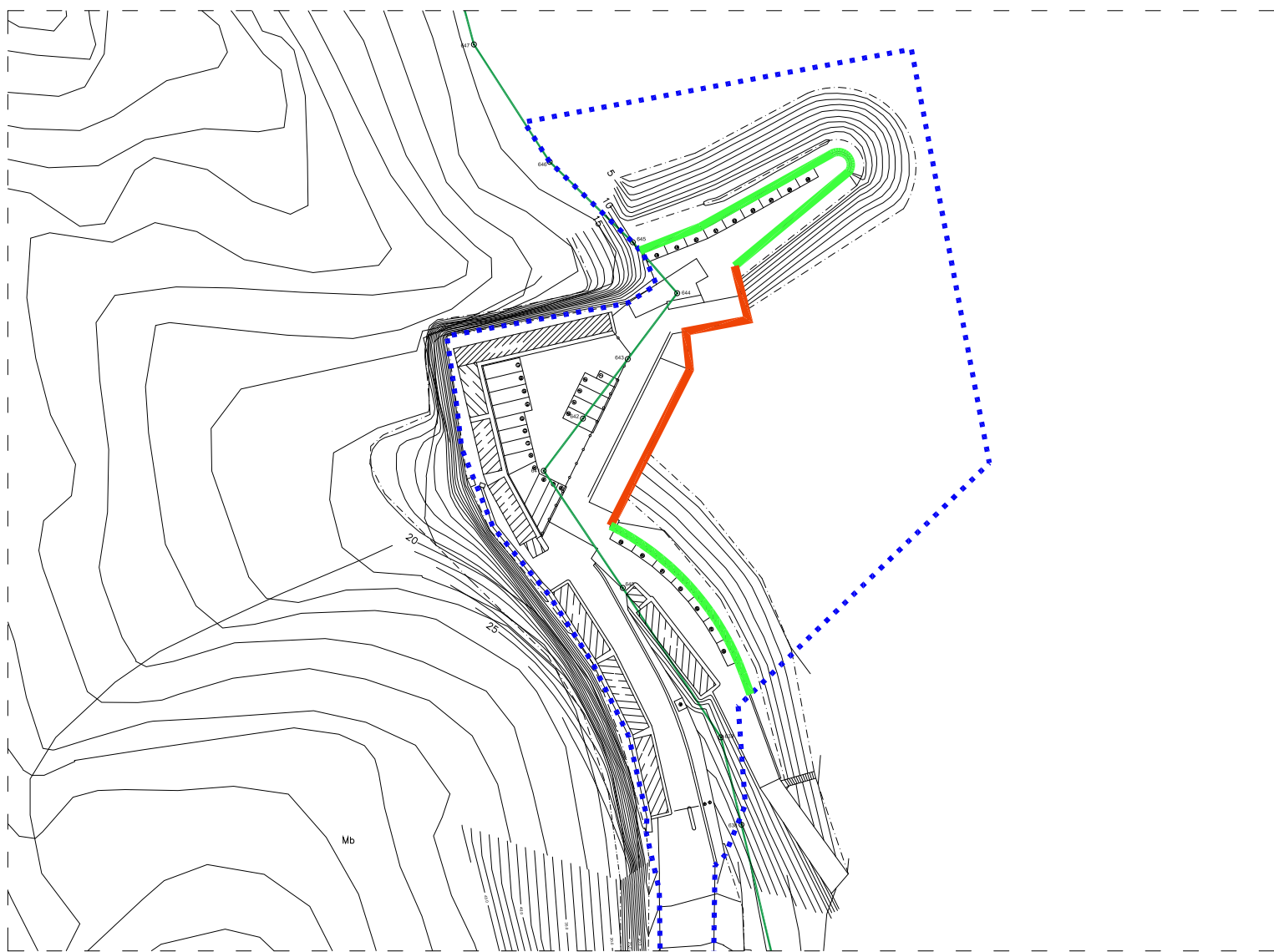
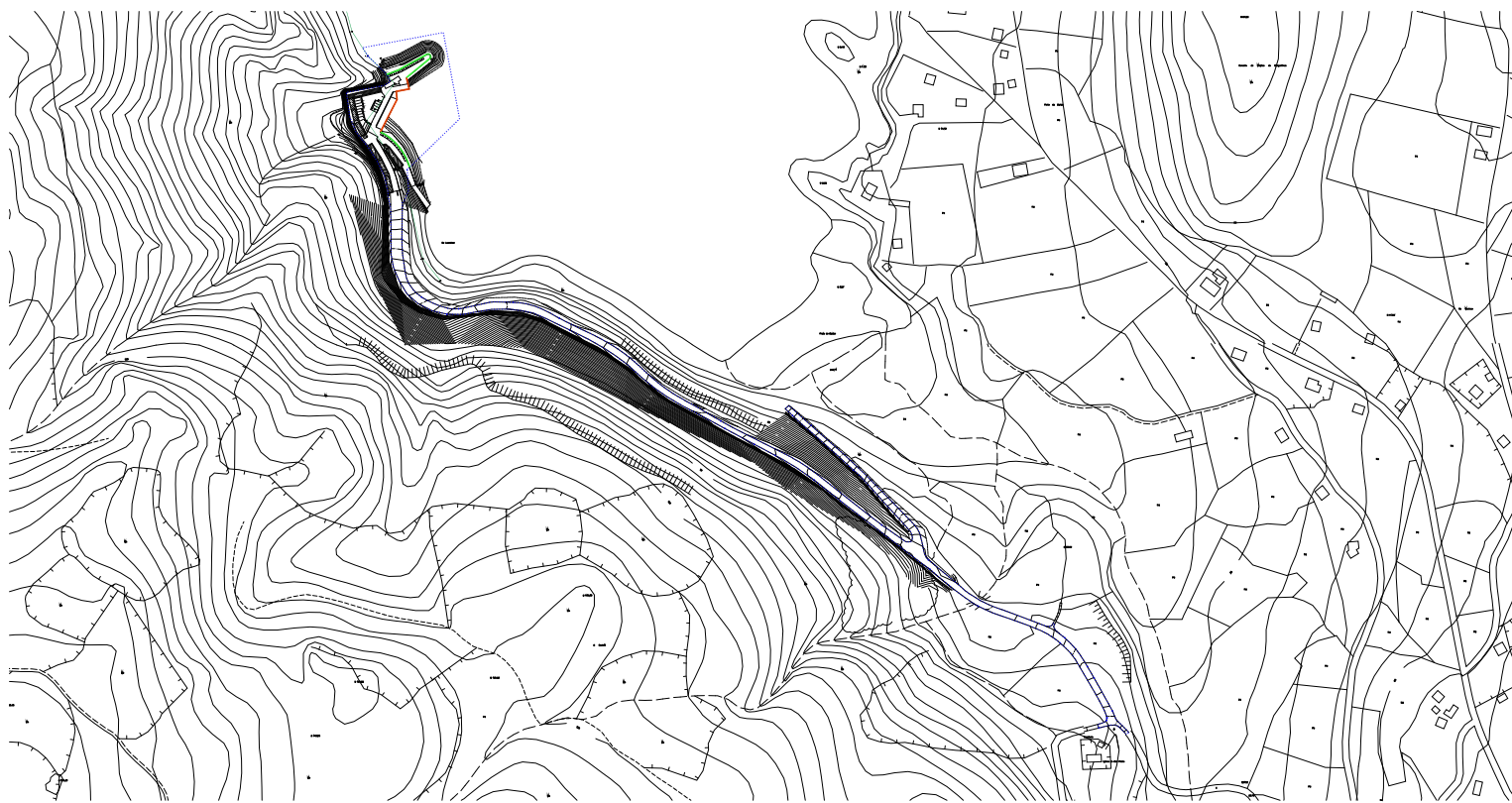
m) O incumprimento das condicións xerais e de acceso, así como a falta de presentación de declaración responsable e a acreditación de dispor da documentación exigida na presente resolución, dará lugar á apertura do expediente sancionador que corresponda.



 LIÑA DE DESLINDE DPTM	 ZONA PROHIBIDA
 ZONA DE SERVICIO DO PORTO	 ZONA PERMITIDA CON LIMITACIONES XERAIS

 <b>PORTOS DE GALICIA</b>	 <b>Xacobeo 21-22</b>
--	--

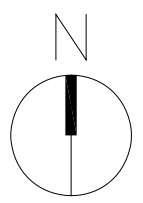
PORTO:  <b>AROU</b> CAMARIÑAS - A CORUÑA	<b>CARTOGRAFÍA OFICIAL ACTUALIZADA</b> <small>SISTEMA DE REFERENCIA XEODÉSICO: UTM-ETRES 89 HU 29 · ELIPSOIDE GRS 80. ALTITUDE REFERIDA AO CERO HIDROGRÁFICO DO PORTO</small>			
REFERENCIA	CLAVE PORTO: 12-63	ESCALAS: 1/1000	DATA: MARZO 2022	N° PLANO: <b>01</b> <small>FOLLA: DE:</small>
NOME DO PLANO: <b>DELIMITACIÓN ZONA DE PESCA DEPORTIVA</b>				








**LIMITACIONES XERAIS**

Establecidas na letra B) da condición 10. da Resolución do 26 de xullo de 2021

- B) Réxime de prohibicións:**
- a) Non se permitirá a práctica da pesca marítima recreativa de superficie desde peiraos de atracada durante as operacións de atracada e desatracada ou mentres permanezan embarcacións nos peiraos, nin entre embarcacións.
  - b) Non se permitirá a práctica da pesca marítima recreativa de superficie desde zonas portuarias cando esta práctica poida afectar o normal tránsito e atracada de embarcacións de calquera índole dentro da dársena ou a súa seguridade.
  - c) Non se permitirá o acceso a pantaláns.
  - d) Non se permitirá o acceso a embarcacións.
  - e) Non se permitirá a manipulación de embarcación atracadas.
  - f) Non se permitirá a limpeza da pesca nos peiraos.
  - g) Os restos de pesca non se depositarán nos peiraos nin nos contedores portuarios e o usuario deberá desfacerse deles debidamente fóra da zona portuaria.
  - h) Prohíbese a reserva anticipada de sitio e a policía portuaria ou autoridade competente poderá comisar temporalmente os aparellos.
  - i) Establecese un aforo máximo de 1 pescador cada 3 metros de frente de muelle ou línea de costa libre.
  - j) Queda expresamente prohibida a pesca desde cualquier clase de artefacto o instalación flotante así como o tránsito por espaldones e escolleras e a pesca submarina.
  - k) Queda expresamente prohibida a pesca en zonas concesionadas a terceiros e en portos deportivos.
  - l) Queda expresamente prohibida a pesca dentro dos portos comerciais durante operacións de estiba e desestiba, atracada e desatracada e durante a permanencia das mercadorías.
  - m) O incumprimento das condicións xerais e de acceso, así como a falta de presentación de declaración responsable e a acreditación de dispor da documentación exigida na presente resolución, dará lugar á apertura do expediente sancionador que corresponda.

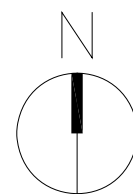
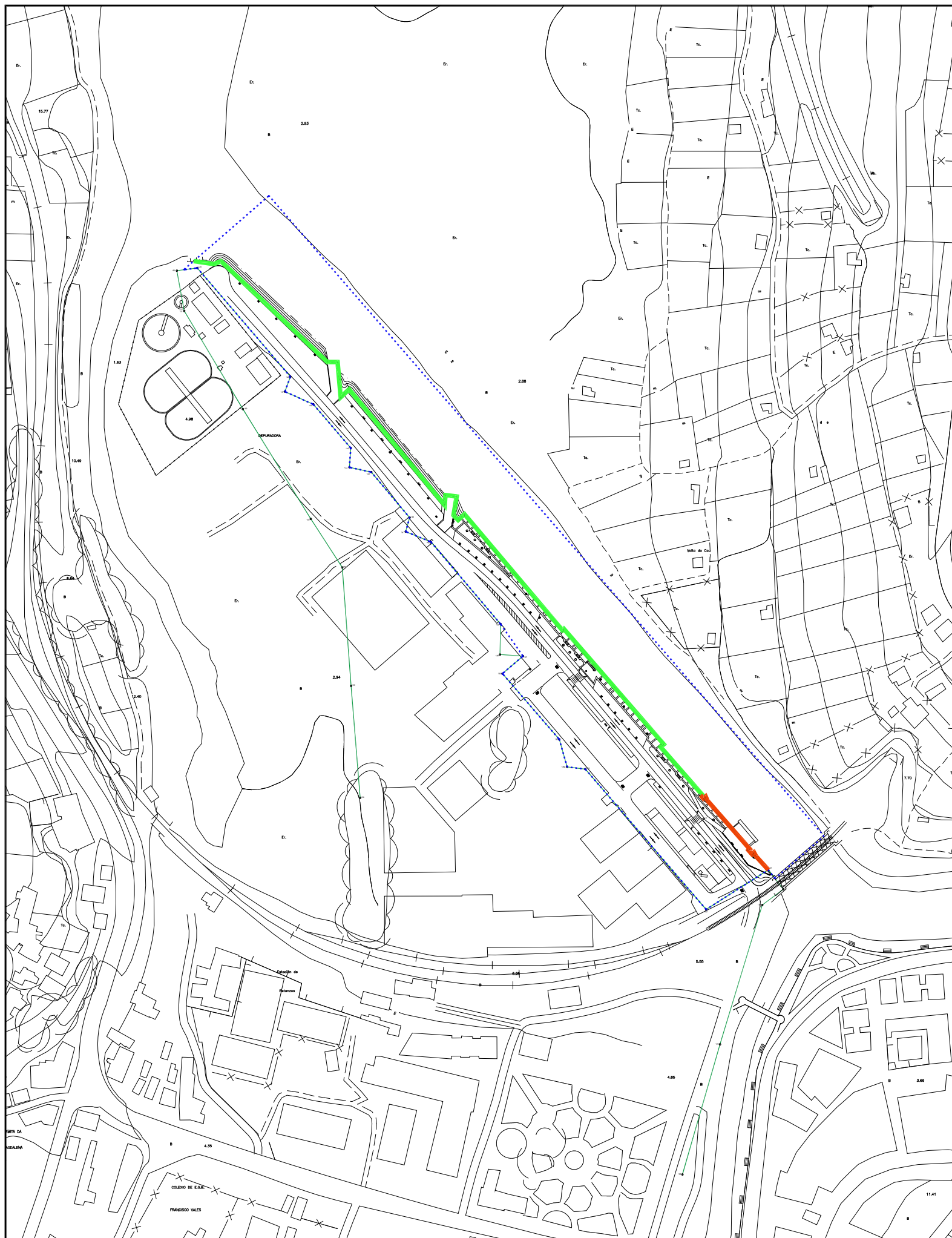


 LIÑA DE DESLINDE DPTM	 ZONA PROHIBIDA
 ZONA DE SERVIZO DO PORTO	 ZONA PERMITIDA CON LIMITACIONES XERAIS

 <b>PORTOS DE GALICIA</b>	 <b>Xacobeo 21-22</b>
--	--

PORTO: <p style="text-align: center;"><b>BARIZO</b> MALPICA - A CORUÑA</p>		<b>CARTOGRAFÍA OFICIAL ACTUALIZADA</b> <small>SISTEMA DE REFERENCIA XEODÉSICO: UTM-ETRES 89 HU 29 · ELIPSOIDE GRS 80. ALTITUDE REFERIDA AO CERO HIDROGRÁFICO DO PORTO</small>			
		NOME DO PLANO: <b>DELIMITACIÓN ZONA DE PESCA DEPORTIVA</b>			
REFERENCIA	CLAVE PORTO:	ESCALAS:	DATA:	Nº PLANO:	
	12-22	1/1500 1/5000	MARZO 2022	01	
				FOLLA:	DE:









**LIMITACIONES XERAIS**  
 Establecidas na letra B) da condición 10. da Resolución do 26 de xullo de 2021

**B) Réxime de prohibicións:**

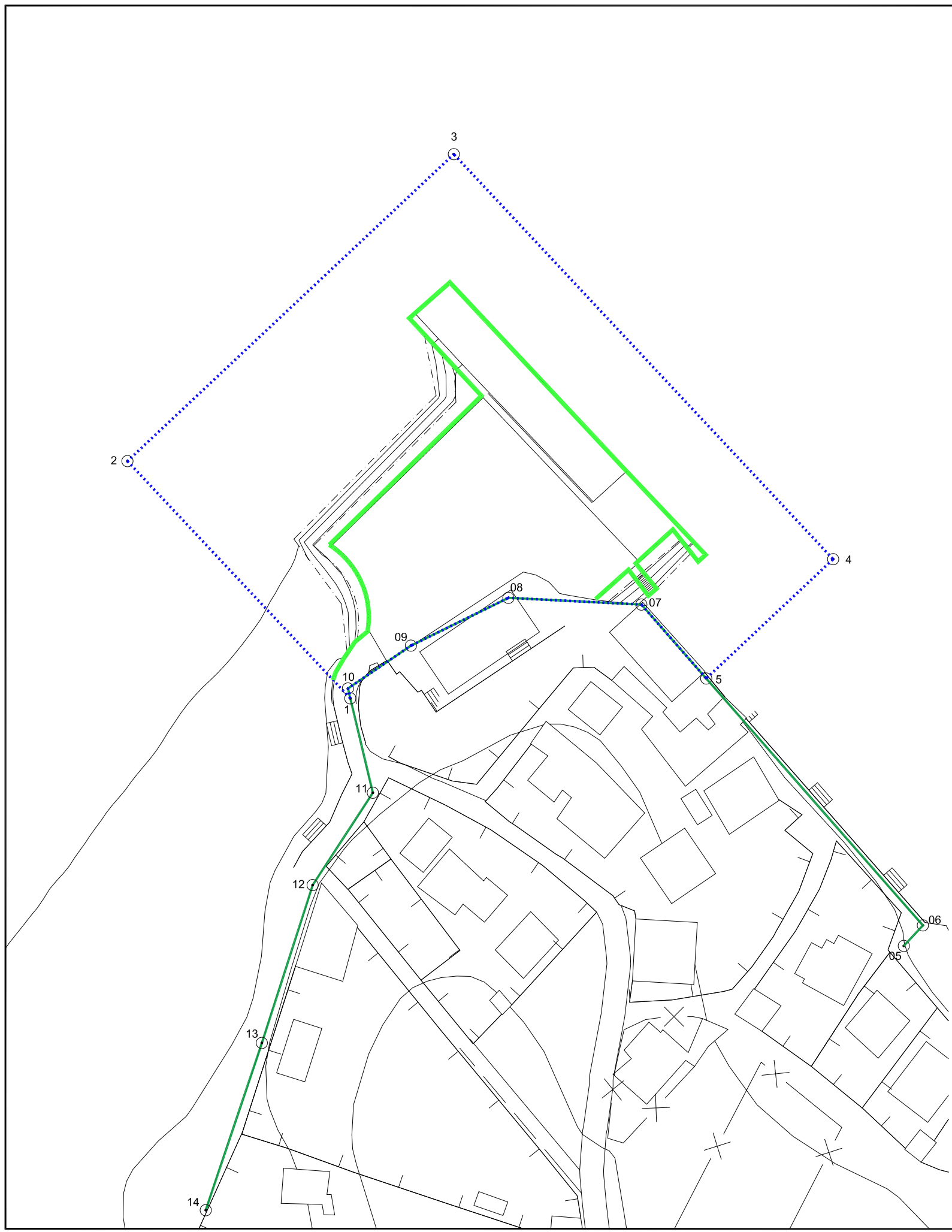
- a) Non se permitirá a práctica da pesca marítima recreativa de superficie desde peiraos de atracada durante as operacións de atracada e desatracada e mentres permanezan embarcacións nos peiraos, nin entre embarcacións.
- b) Non se permitirá a práctica da pesca marítima recreativa de superficie desde zonas portuarias cando esta práctica poida afectar o normal tránsito e atracada de embarcacións de calquera índole dentro da dársena ou a súa seguridade.
- c) Non se permitirá o acceso a pantaláns.
- d) Non se permitirá o acceso a embarcacións.
- e) Non se permitirá a manipulación de embarcación atracadas.
- f) Non se permitirá a limpeza da pesca nos peiraos.
- g) Os restos de pesca non se depositarán nos peiraos nin nos contedores portuarios e o usuario deberá desfacerse deles debidamente fóra da zona portuaria.
- h) Prohíbese a reserva anticipada de sitio e a policía portuaria ou autoridade competente poderá comisar temporalmente os aparellos.
- i) Establecese un aforo máximo de 1 pescador cada 3 metros de frente de muelle ou línea de costa libre.
- j) Queda expresamente prohibida a pesca desde cualquier clase de artefacto o instalación flotante así como o tránsito por espaldones e escolleras e a pesca submarina.
- k) Queda expresamente prohibida a pesca en zonas concesionadas a terceiros e en portos deportivos.
- l) Queda expresamente prohibida a pesca dentro dos portos comerciais durante operacións de estiba e desestiba, atracada e desatracada e durante a permanencia das mercadorías.
- m) O incumprimento das condicións xerais e de acceso, así como a falta de presentación de declaración responsable e a acreditación de dispor da documentación exigida na presente resolución, dará lugar á apertura do expediente sancionador que corresponda.

 LIÑA DE DESLINDE DPTM	 ZONA PROHIBIDA
 ZONA DE SERVIZO DO PORTO	 ZONA PERMITIDA CON LIMITACIONES XERAIS

 <b>PORTOS DE GALICIA</b>	 <b>Xacobeo 21-22</b>
--	--

PORTO:  <p style="text-align: center;"><b>BETANZOS</b> BETANZOS - A CORUÑA</p>	<p><b>CARTOGRAFÍA OFICIAL ACTUALIZADA</b></p> <p style="font-size: small;">SISTEMA DE REFERENCIA XEODÉSICO: UTM-ETRES 89 HU 29 · ELIPSOIDE GRS 80. ALTITUDE REFERIDA AO CERO HIDROGRÁFICO DO PORTO</p> <p>NOME DO PLANO: <b>DELIMITACIÓN ZONA DE PESCA DEPORTIVA</b></p>			
REFERENCIA	CLAVE PORTO: 12-12	ESCALAS: 1/3000	DATA: MARZO 2022	Nº PLANO: 01
				FOLLA: DE:



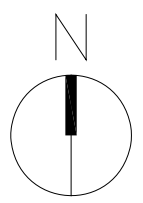






**LIMITACIONES XERAIS**

Establecidas na letra B) da condición 10. da Resolución do 26 de xullo de 2021

**B) Réxime de prohibicións:**

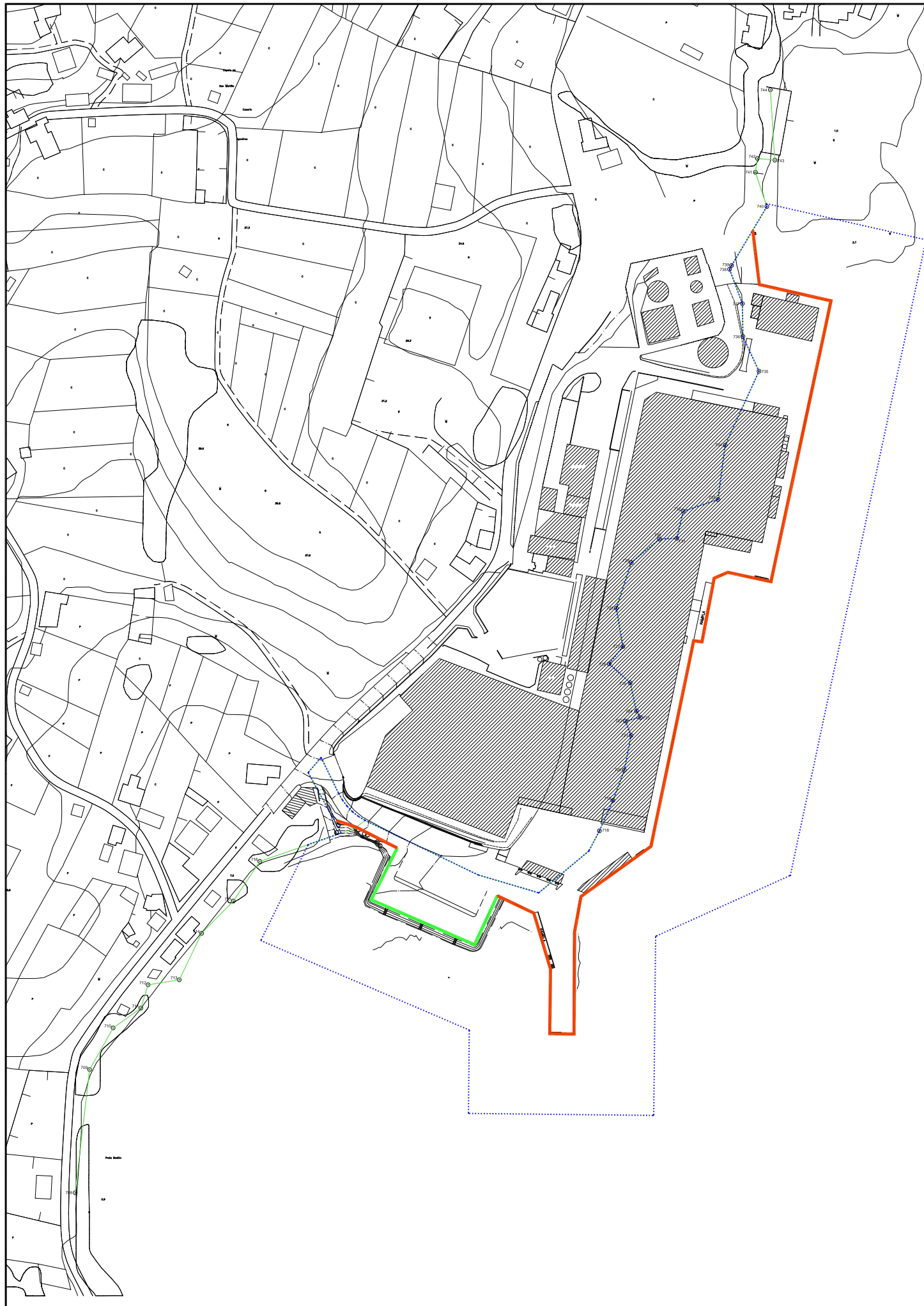
- a) Non se permitirá a práctica da pesca marítima recreativa de superficie desde peiraos de atracada durante as operacións de atracada e desatracada ou mentres permanezan embarcacións nos peiraos, nin entre embarcacións.
- b) Non se permitirá a práctica da pesca marítima recreativa de superficie desde zonas portuarias cando esta práctica poida afectar o normal tránsito e atracada de embarcacións de calquera índole dentro da dársena ou a súa seguridade.
- c) Non se permitirá o acceso a pantaláns.
- d) Non se permitirá o acceso a embarcacións.
- e) Non se permitirá a manipulación de embarcación atracadas.
- f) Non se permitirá a limpeza da pesca nos peiraos.
- g) Os restos de pesca non se depositarán nos peiraos nin nos contedores portuarios e o usuario deberá desfacerse deles debidamente fóra da zona portuaria.
- h) Prohíbese a reserva anticipada de sitio e a policía portuaria ou autoridade competente poderá comisar temporalmente os aparellos.
- i) Establecese un aforo máximo de 1 pescador cada 3 metros de frente de muelle ou línea de costa libre.
- j) Queda expresamente prohibida a pesca desde cualquier clase de artefacto o instalación flotante así como o tránsito por espaldones e escolleras e a pesca submarina.
- k) Queda expresamente prohibida a pesca en zonas concesionadas a terceiros e en portos deportivos.
- l) Queda expresamente prohibida a pesca dentro dos portos comerciais durante operacións de estiba e desestiba, atracada e desatracada e durante a permanencia das mercadorías.
- m) O incumprimento das condicións xerais e de acceso, así como a falta de presentación de declaración responsable e a acreditación de dispor da documentación exigida na presente resolución, dará lugar á apertura do expediente sancionador que corresponda.



 LIÑA DE DESLINDE DPTM	 ZONA PROHIBIDA
 ZONA DE SERVICIO DO PORTO	 ZONA PERMITIDA CON LIMITACIONES XERAIS

 PORTOS DE GALICIA	 Xacobeo 21-22
---	---

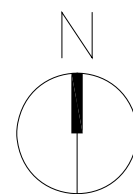
PORTO: <b>BOA</b> PORTO DO SON - A CORUÑA	<b>CARTOGRAFÍA OFICIAL ACTUALIZADA</b>			
	<small>SISTEMA DE REFERENCIA XEODÉSICO: UTM-ETRES 89 HU 29 · ELIPSOIDE GRS 80. ALTITUDE REFERIDA AO CERO HIDROGRÁFICO DO PORTO</small>			
	<b>NOME DO PLANO: DELIMITACIÓN ZONA DE PESCA DEPORTIVA</b>			
REFERENCIA	CLAVE PORTO: 12-66	ESCALAS: 1/1000	DATA: MARZO 2022	Nº PLANO: 01
			FOLLA: DE:	



### LIMITACIONES XERAIS

Establecidas na letra B) da condición 10. da Resolución do 26 de xullo de 2021

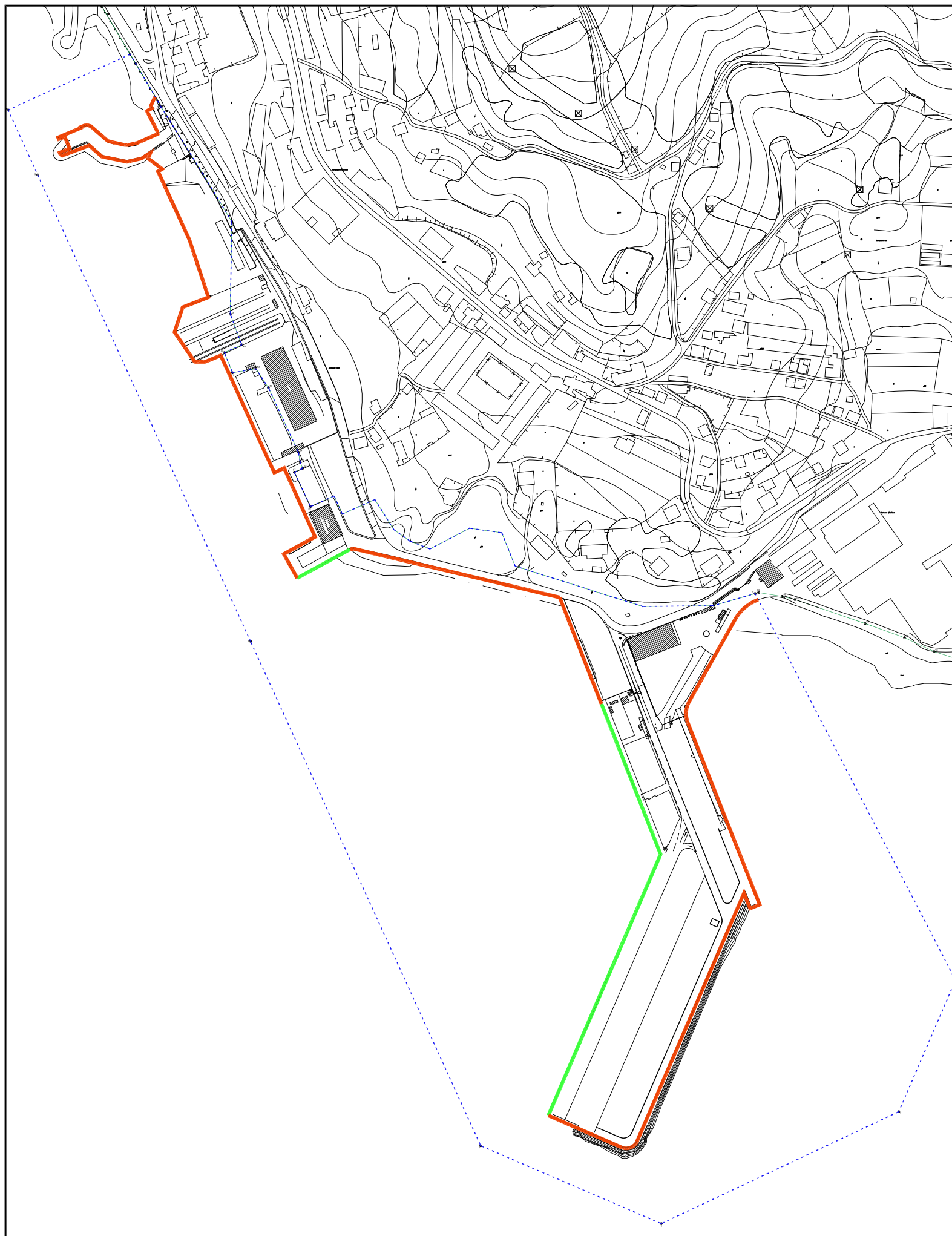
- B) Réxime de prohibicións:**
- a) Non se permitirá a práctica da pesca marítima recreativa de superficie desde peiraos de atracada durante as operacións de atracada e desatracada ou mentres permanezan embarcacións nos peiraos, nin entre embarcacións.
  - b) Non se permitirá a práctica da pesca marítima recreativa de superficie desde zonas portuarias cando esta práctica poida afectar o normal tránsito e atracada de embarcacións de calquera índole dentro da dársena ou a súa seguridade.
  - c) Non se permitirá o acceso a pantaláns.
  - d) Non se permitirá o acceso a embarcacións.
  - e) Non se permitirá a manipulación de embarcación atracadas.
  - f) Non se permitirá a limpeza da pesca nos peiraos.
  - g) Os restos de pesca non se depositarán nos peiraos nin nos contedores portuarios e o usuario deberá desfacerse deles debidamente fóra da zona portuaria.
  - h) Prohíbese a reserva anticipada de sitio e a policía portuaria ou autoridade competente poderá comisar temporalmente os aparellos.
  - i) Establecese un aforo máximo de 1 pescador cada 3 metros de frente de muelle ou línea de costa libre.
  - j) Queda expresamente prohibida a pesca desde cualquier clase de artefacto o instalación flotante así como o tránsito por espaldones e escolleras e a pesca submarina.
  - k) Queda expresamente prohibida a pesca en zonas concesionadas a terceiros e en portos deportivos.
  - l) Queda expresamente prohibida a pesca dentro dos portos comerciais durante operacións de estiba e desestiba, atracada e desatracada e durante a permanencia das mercadorías.
  - m) O incumprimento das condicións xerais e de acceso, así como a falta de presentación de declaración responsable e a acreditación de dispor da documentación exixida na presente resolución, dará lugar á apertura do expediente sancionador que corresponda.



- LIÑA DE DESLINDE DPTM
- ZONA PROHIBIDA
- - - ZONA DE SERVIZO DO PORTO
- ZONA PERMITIDA CON LIMITACIONES XERAIS



PORTO:  <b>BODIÓN</b> BOIRO - A CORUÑA	<b>CARTOGRAFÍA OFICIAL ACTUALIZADA</b>			
SISTEMA DE REFERENCIA XEODÉSICO: UTM-ETRES 89 HU 29 · ELIPSOIDE GRS 80. ALTITUDE REFERIDA AO CERO HIDROGRÁFICO DO PORTO				
NOME DO PLANO: <b>DELIMITACIÓN ZONA DE PESCA DEPORTIVA</b>				
REFERENCIA	CLAVE PORTO:	ESCALAS:	DATA:	Nº PLANO:
	12-54	1/3000	MARZO 2022	01
			FOLLA:	DE:

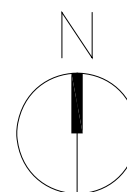






### LIMITACIONES XERAIS

Establecidas na letra B) da condición 10. da Resolución do 26 de xullo de 2021

#### B) Réxime de prohibicións:

- a) Non se permitirá a práctica da pesca marítima recreativa de superficie desde peiraos de atracada durante as operacións de atracada e desatracada ou mentres permanezan embarcacións nos peiraos, nin entre embarcacións.
- b) Non se permitirá a práctica da pesca marítima recreativa de superficie desde zonas portuarias cando esta práctica poida afectar o normal tránsito e atracada de embarcacións de calquera índole dentro da dársena ou a súa seguridade.
- c) Non se permitirá o acceso a pantaláns.
- d) Non se permitirá o acceso a embarcacións.
- e) Non se permitirá a manipulación de embarcación atracadas.
- f) Non se permitirá a limpeza da pesca nos peiraos.
- g) Os restos de pesca non se depositarán nos peiraos nin nos contedores portuarios e o usuario deberá desfacerse deles debidamente fóra da zona portuaria.
- h) Prohíbese a reserva anticipada de sitio e a policía portuaria ou autoridade competente poderá comisar temporalmente os aparellos.
- i) Establecese un aforo máximo de 1 pescador cada 3 metros de frente de muelle ou línea de costa libre.
- j) Queda expresamente prohibida a pesca desde cualquier clase de artefacto o instalación flotante así como o tránsito por espaldones e escolleras e a pesca submarina.
- k) Queda expresamente prohibida a pesca en zonas concesionadas a terceiros e en portos deportivos.
- l) Queda expresamente prohibida a pesca dentro dos portos comerciais durante operacións de estiba e desestiba, atracada e desatracada e durante a permanencia das mercadorías.
- m) O incumprimento das condicións xerais e de acceso, así como a falta de presentación de declaración responsable e a acreditación de dispor da documentación exigida na presente resolución, dará lugar á apertura do expediente sancionador que corresponda.

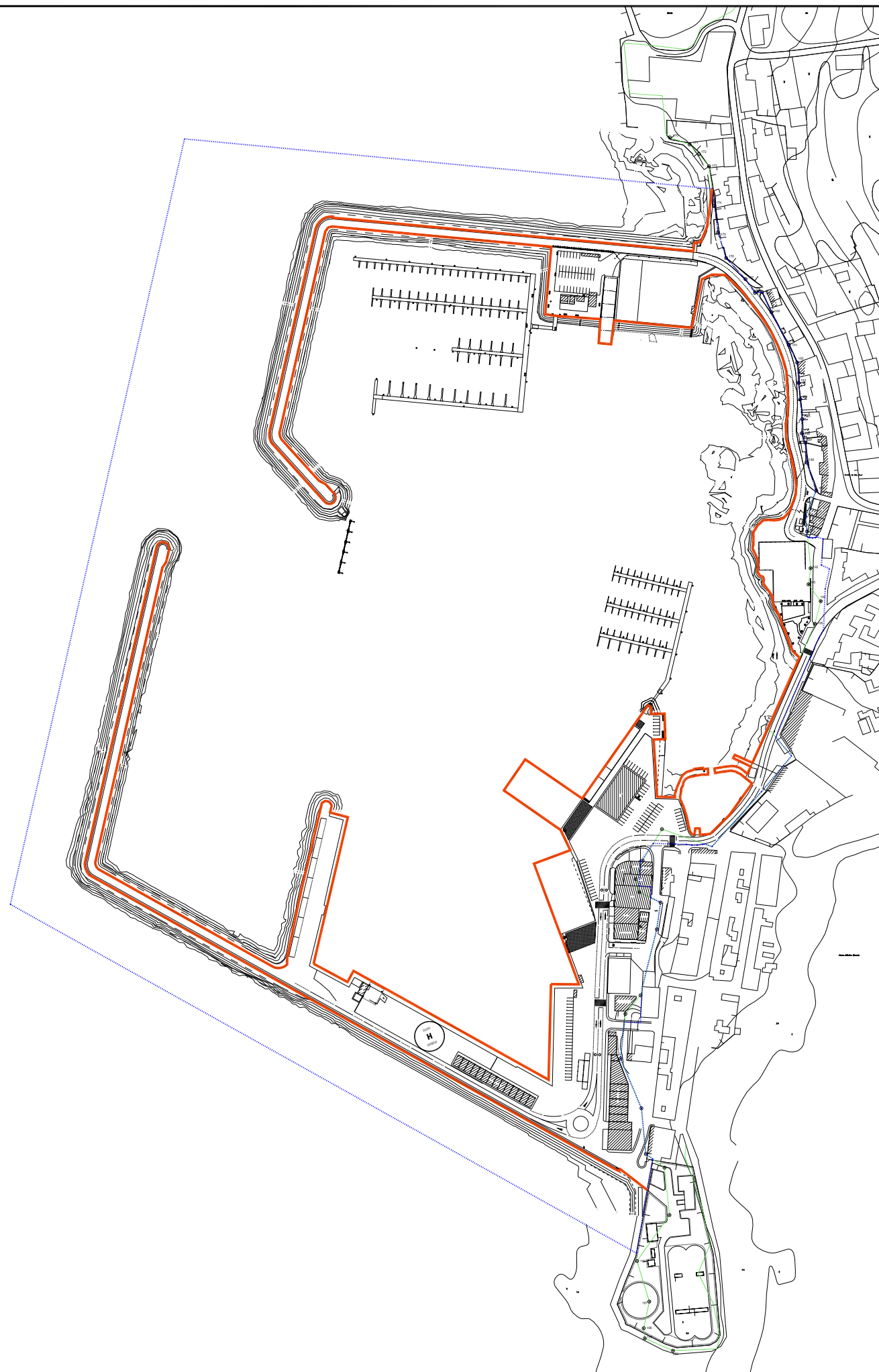


- |  |  |
|--|--|
|  LIÑA DE DESLINDE DPTM    |  ZONA PROHIBIDA                         |
|  ZONA DE SERVIZO DO PORTO |  ZONA PERMITIDA CON LIMITACIONES XERAIS |



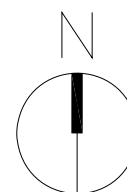
PORTO: <b>BRENS CEE</b> CEE - A CORUÑA		<b>CARTOGRAFÍA OFICIAL ACTUALIZADA</b>		
<small>SISTEMA DE REFERENCIA XEODÉSICO: UTM-ETRES 89 HU 29 · ELIPSOIDE GRS 80. ALTITUDE REFERIDA AO CERO HIDROGRÁFICO DO PORTO</small>				
<small>NOME DO PLANO:</small> <b>DELIMITACIÓN ZONA DE PESCA DEPORTIVA</b>				
REFERENCIA	CLAVE PORTO: 12-34	ESCALAS: 1/5000	DATA: MARZO 2022	Nº PLANO: 01
			FOLLA: DE:	





**NOTA**

- Posible inclusión de zona azul neste porto mediante convenio de colaboración a asinar coa administración local para auxilio e control da actividade.- PENDENTE DE FORMALIZACIÓN

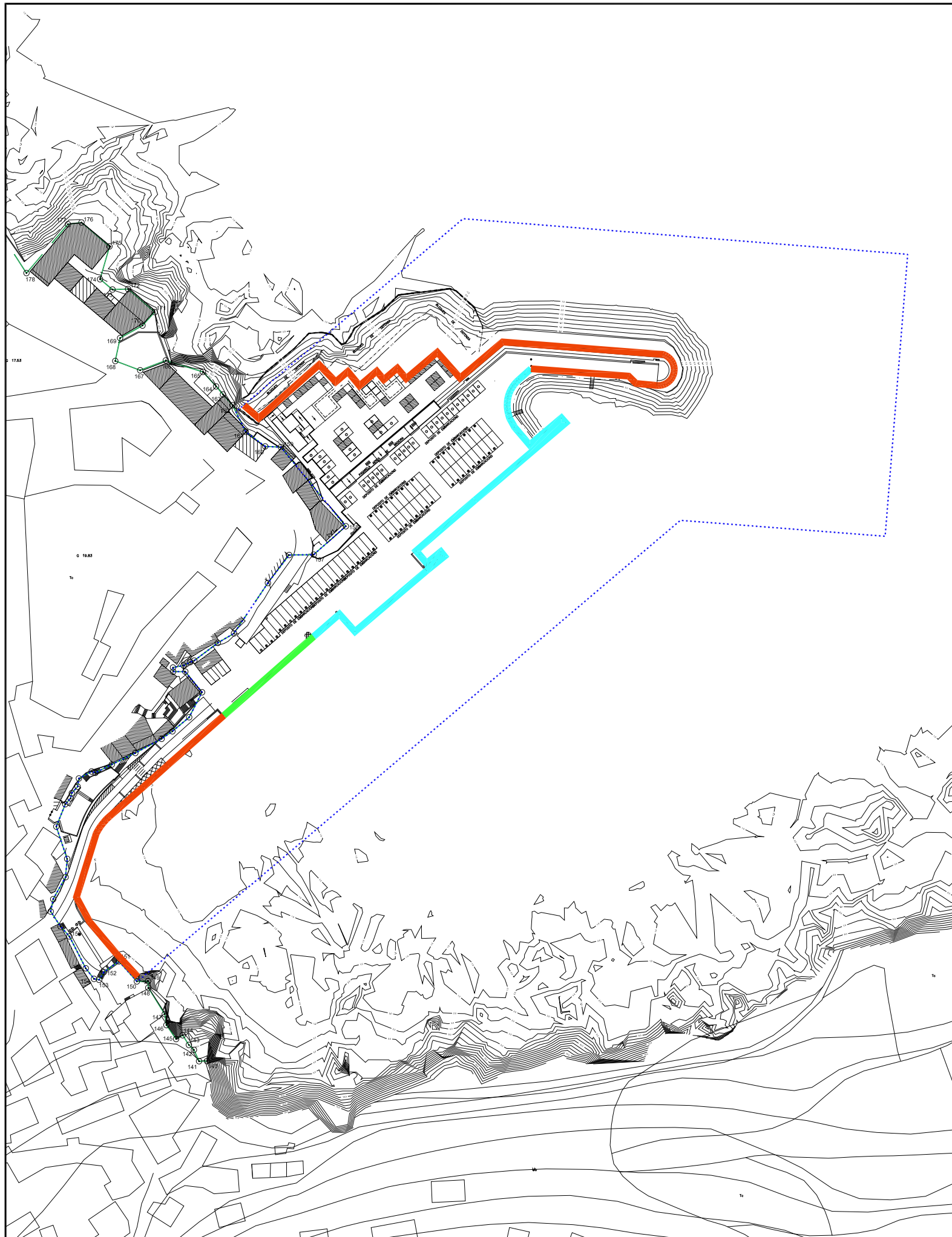


- LIÑA DE DESLINDE DPTM
- ZONA PROHIBIDA
- ZONA DE SERVIZO DO PORTO
- ZONA PERMITIDA CON LIMITACIONS XERAIS



PORTO:  <b>CABO DE CRUZ</b> BOIRO - A CORUÑA	<b>CARTOGRAFÍA OFICIAL ACTUALIZADA</b>		
SISTEMA DE REFERENCIA XEODÉSICO: UTM-ETRES 89 HU 29 · ELIPSOIDE GRS 80. ALTITUDE REFERIDA AO CERO HIDROGRÁFICO DO PORTO			
NOME DO PLANO: <b>DELIMITACIÓN ZONA DE PESCA DEPORTIVA</b>			
REFERENCIA	CLAVE PORTO:	ESCALAS:	Nº PLANO: <b>01</b>
	12-52	1/4000	FOLLA: DE:
		MARZO 2022	

- LIMITACIONS XERAIS**  
Establecidas na letra B) da condición 10. da Resolución do 26 de xullo de 2021
- B) Réxime de prohibicións:**
- a) Non se permitirá a práctica da pesca marítima recreativa de superficie desde peiraos de atracada durante as operacións de atracada e desatracada e mentres permanezan embarcacións nos peiraos, nin entre embarcacións.
  - b) Non se permitirá a práctica da pesca marítima recreativa de superficie desde zonas portuarias cando esta práctica poida afectar o normal tránsito e atracada de embarcacións de calquera índole dentro da dársena ou a súa seguridade.
  - c) Non se permitirá o acceso a pantaláns.
  - d) Non se permitirá o acceso a embarcacións.
  - e) Non se permitirá a manipulación de embarcación atracadas.
  - f) Non se permitirá a limpeza da pesca nos peiraos.
  - g) Os restos de pesca non se depositarán nos peiraos nin nos contedores portuarios e o usuario deberá desfacerse deles debidamente fóra da zona portuaria.
  - h) Prohíbese a reserva anticipada de sitio e a policía portuaria ou autoridade competente poderá comisar temporalmente os aparellos.
  - i) Establecese un aforo máximo de 1 pescador cada 3 metros de frente de muelle ou línea de costa libre.
  - j) Queda expresamente prohibida a pesca desde cualquier clase de artefacto o instalación flotante así como o tránsito por espaldones e escolleras e a pesca submarina.
  - k) Queda expresamente prohibida a pesca en zonas concesionadas a terceiros e en portos deportivos.
  - l) Queda expresamente prohibida a pesca dentro dos portos comerciais durante operacións de estiba e desestiba, atracada e desatracada e durante a permanencia das mercadorías.
  - m) O incumprimento das condicións xerais e de acceso, así como a falta de presentación de declaración responsable e a acreditación de dispor da documentación exixida na presente resolución, dará lugar á apertura do expediente sancionador que corresponda.



### LIMITACIONES PARTICULARES

Establecidas no CONVENIO de COLABORACIÓN firmado coa ADMINISTRACIÓN LOCAL para auxilio e control da actividade.

Solo permitido os días e intervalos horarios seguintes:

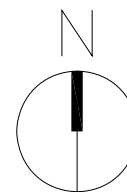
- Os fins de semana e festivos dende as \_10:00\_ horas ata as \_22:00\_ horas.

### LIMITACIONES XERAIS

Establecidas na letra B) da condición 10. da Resolución do 26 de xullo de 2021

#### B) Réxime de prohibicións:

- Non se permitirá a práctica da pesca marítima recreativa de superficie desde peiraos de atracada durante as operacións de atracada e desatracada e mentres permanezan embarcacións nos peiraos, nin entre embarcacións.
- Non se permitirá a práctica da pesca marítima recreativa de superficie desde zonas portuarias cando esta práctica poida afectar o normal tránsito e atracada de embarcacións de calquera índole dentro da dársena ou a súa seguridade.
- Non se permitirá o acceso a pantaláns.
- Non se permitirá o acceso a embarcacións.
- Non se permitirá a manipulación de embarcación atracadas.
- Non se permitirá a limpeza da pesca nos peiraos.
- Os restos de pesca non se depositarán nos peiraos nin nos contedores portuarios e o usuario deberá desfacerse deles debidamente fóra da zona portuaria.
- Prohíbese a reserva anticipada de sitio e a policía portuaria ou autoridade competente poderá comisar temporalmente os aparellos.
- Establecese un aforo máximo de 1 pescador cada 3 metros de fronte de muelle ou línea de costa libre.
- Queda expresamente prohibida a pesca desde cualquier clase de artefacto o instalación flotante así como o tránsito por espaldones e escolleras e a pesca submarina.
- Queda expresamente prohibida a pesca en zonas concesionadas a terceiros e en portos deportivos.
- Queda expresamente prohibida a pesca dentro dos portos comerciais durante operacións de estiba e desestiba, atracada e desatracada e durante a permanencia das mercadorías.
- O incumprimento das condicións xerais e de acceso, así como a falta de presentación de declaración responsable e a acreditación de dispor da documentación exixida na presente resolución, dará lugar á apertura do expediente sancionador que corresponda.



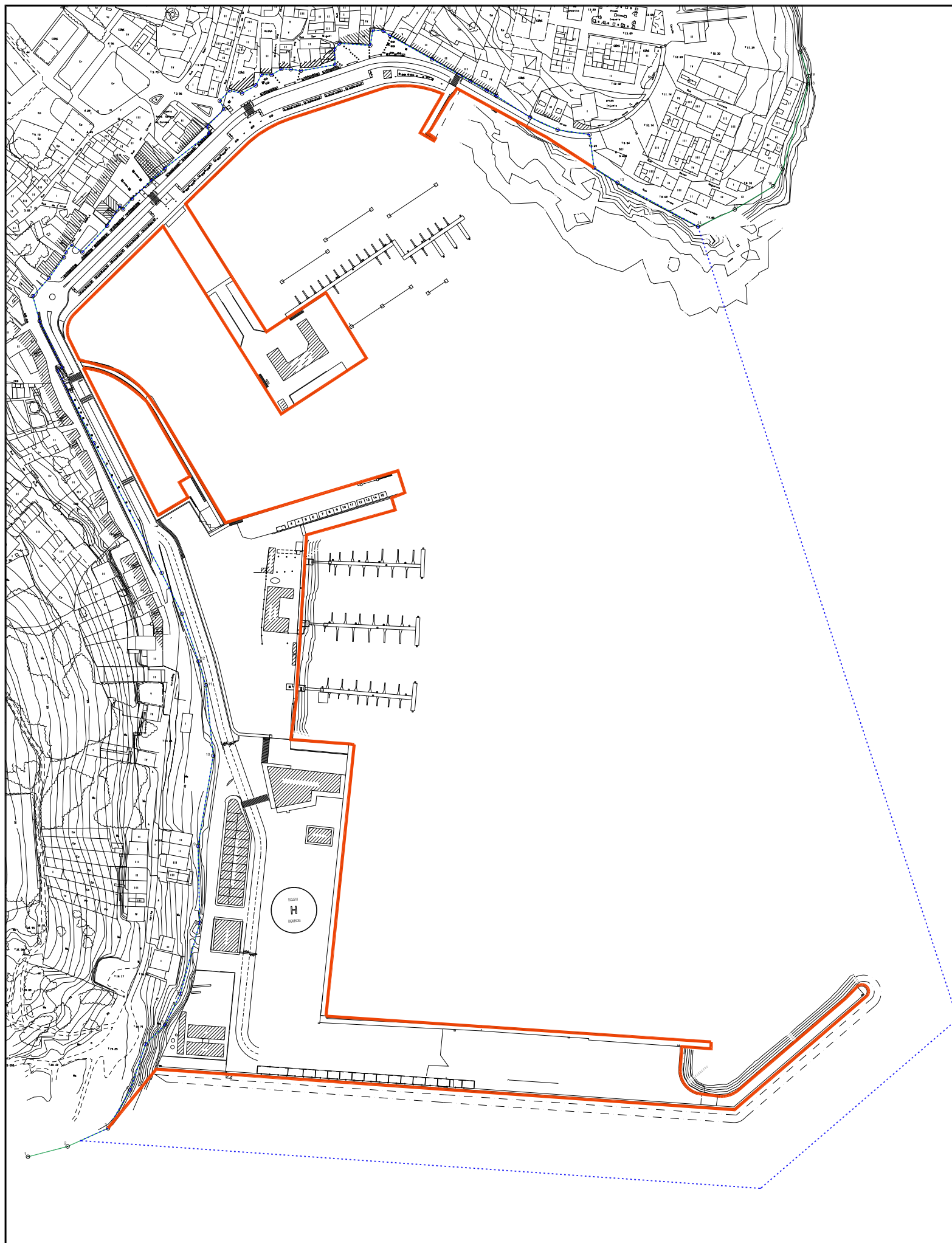
- LIÑA DE DESLINDE DPTM
- ZONA DE SERVIZO DO PORTO
- ZONA PROHIBIDA
- ZONA PERMITIDA CON LIMITACIONES XERAIS
- ZONA PERMITIDA CON LIMITACIONES XERAIS E PARTICULARES



PORTO:  <h2 style="text-align: center;">CAIÓN</h2> <p style="text-align: center;">LARACHA - A CORUÑA</p>	<h2 style="margin: 0;">CARTOGRAFÍA OFICIAL ACTUALIZADA</h2> <p style="font-size: small; margin: 0;">SISTEMA DE REFERENCIA XEODÉSICO: UTM-ETRES 89 HU 29 · ELIPSOIDE GRS 80. ALTITUDE REFERIDA AO CERO HIDROGRÁFICO DO PORTO</p> <p style="font-size: small; margin: 0;">NOME DO PLANO: <b>DELIMITACIÓN ZONA DE SERVIZO DO PORTO</b></p>			
REFERENCIA	CLAVE PORTO: 12-18	ESCALAS: 1/2000	DATA: XULLO 2022	Nº PLANO: 01
				FOLLA: DE:











**NOTA**



- Posible inclusión de zona azul neste porto mediante convenio de colaboración a asinar coa administración local para auxilio e control da actividade.- PENDENTE DE FORMALIZACIÓN

**LIMITACIONES XERAIS**  
Establecidas na letra B) da condición 10. da Resolución do 26 de xullo de 2021

**B) Réxime de prohibicións:**

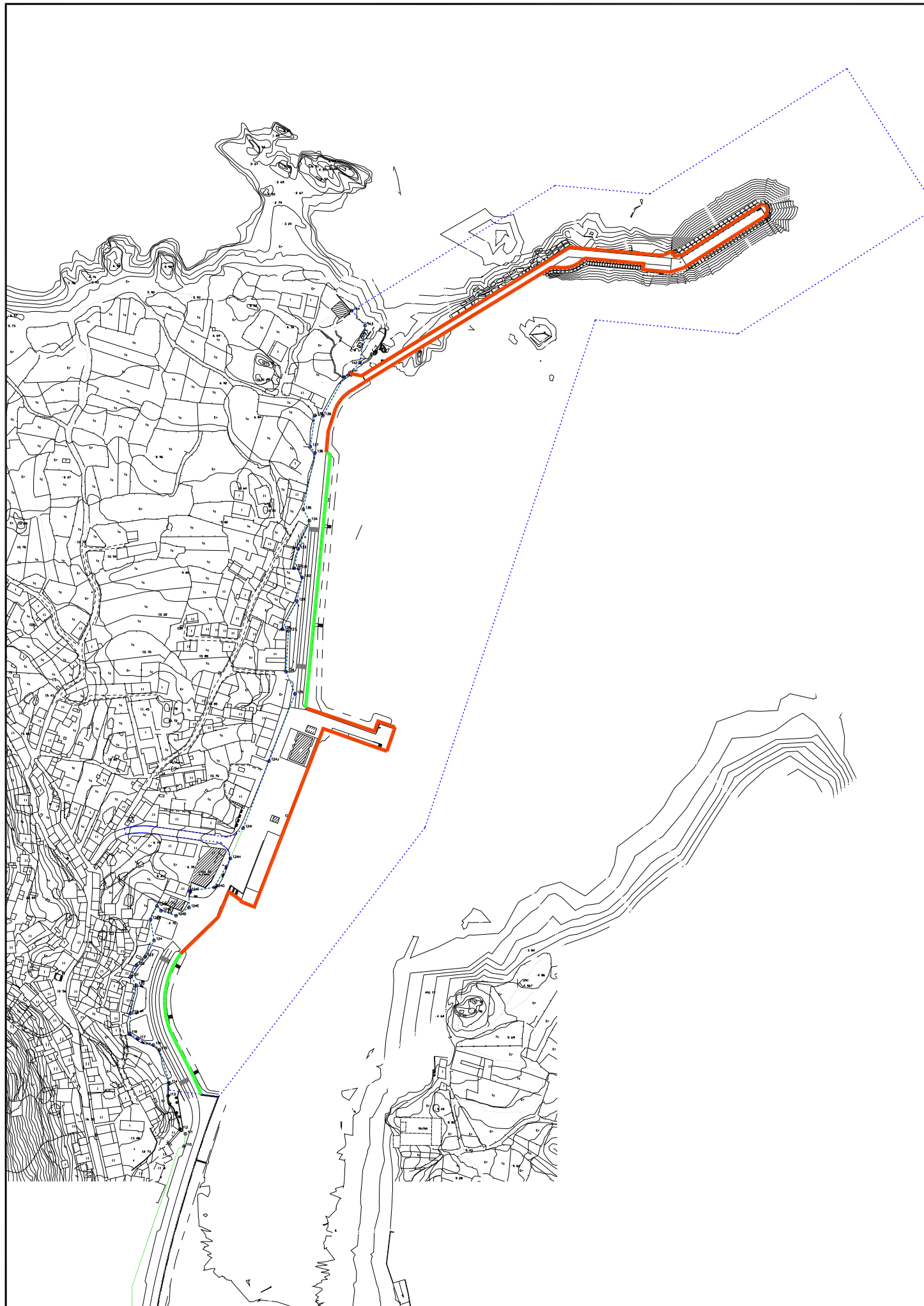
- Non se permitirá a práctica da pesca marítima recreativa de superficie desde peiraos de atracada durante as operacións de atracada e desatracada e mentres permanezan embarcacións nos peiraos, nin entre embarcacións.
- Non se permitirá a práctica da pesca marítima recreativa de superficie desde zonas portuarias cando esta práctica poida afectar o normal tránsito e atracada de embarcacións de calquera índole dentro da dársena ou a súa seguridade.
- Non se permitirá o acceso a pantaláns.
- Non se permitirá o acceso a embarcacións.
- Non se permitirá a manipulación de embarcación atracadas.
- Non se permitirá a limpeza da pesca nos peiraos.
- Os restos de pesca non se depositarán nos peiraos nin nos contedores portuarios e o usuario deberá desfacerse deles debidamente fóra da zona portuaria.
- Prohíbese a reserva anticipada de sitio e a policía portuaria ou autoridade competente poderá comisar temporalmente os aparellos.
- Establecese un aforo máximo de 1 pescador cada 3 metros de frente de muelle ou línea de costa libre.
- Queda expresamente prohibida a pesca desde cualquier clase de artefacto o instalación flotante así como o tránsito por espaldones e escolleras e a pesca submarina.
- Queda expresamente prohibida a pesca en zonas concesionadas a terceiros e en portos deportivos.
- Queda expresamente prohibida a pesca dentro dos portos comerciais durante operacións de estiba e desestiba, atracada e desatracada e durante a permanencia das mercadorías.
- O incumprimento das condicións xerais e de acceso, así como a falta de presentación de declaración responsable e a acreditación de dispor da documentación exixida na presente resolución, dará lugar á apertura do expediente sancionador que corresponda.

 LIÑA DE DESLINDE DPTM	 ZONA PROHIBIDA
 ZONA DE SERVIDO DO PORTO	 ZONA PERMITIDA CON LIMITACIONES XERAIS

 PORTOS DE GALICIA	
---	---

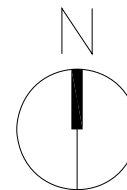
PORTO: <b>CAMARIÑAS</b> CAMARIÑAS - A CORUÑA		<b>CARTOGRAFÍA OFICIAL ACTUALIZADA</b>			
<small>SISTEMA DE REFERENCIA XEODÉSICO: UTM-ETRES 89 HU 29 · ELIPSOIDE GRS 80. ALTITUDE REFERIDA AO CERO HIDROGRÁFICO DO PORTO</small>					
NOME DO PLANO: <b>DELIMITACIÓN ZONA DE PESCA DEPORTIVA</b>					
REFERENCIA	CLAVE PORTO: 12-30	ESCALAS: 1/3000	DATA: MARZO 2022	Nº PLANO: 01	FOLLA: DE:





**NOTA**

- Posible inclusión de zona azul neste porto mediante convenio de colaboración a asinar coa administración local para auxilio e control da actividade.- PENDENTE DE FORMALIZACIÓN

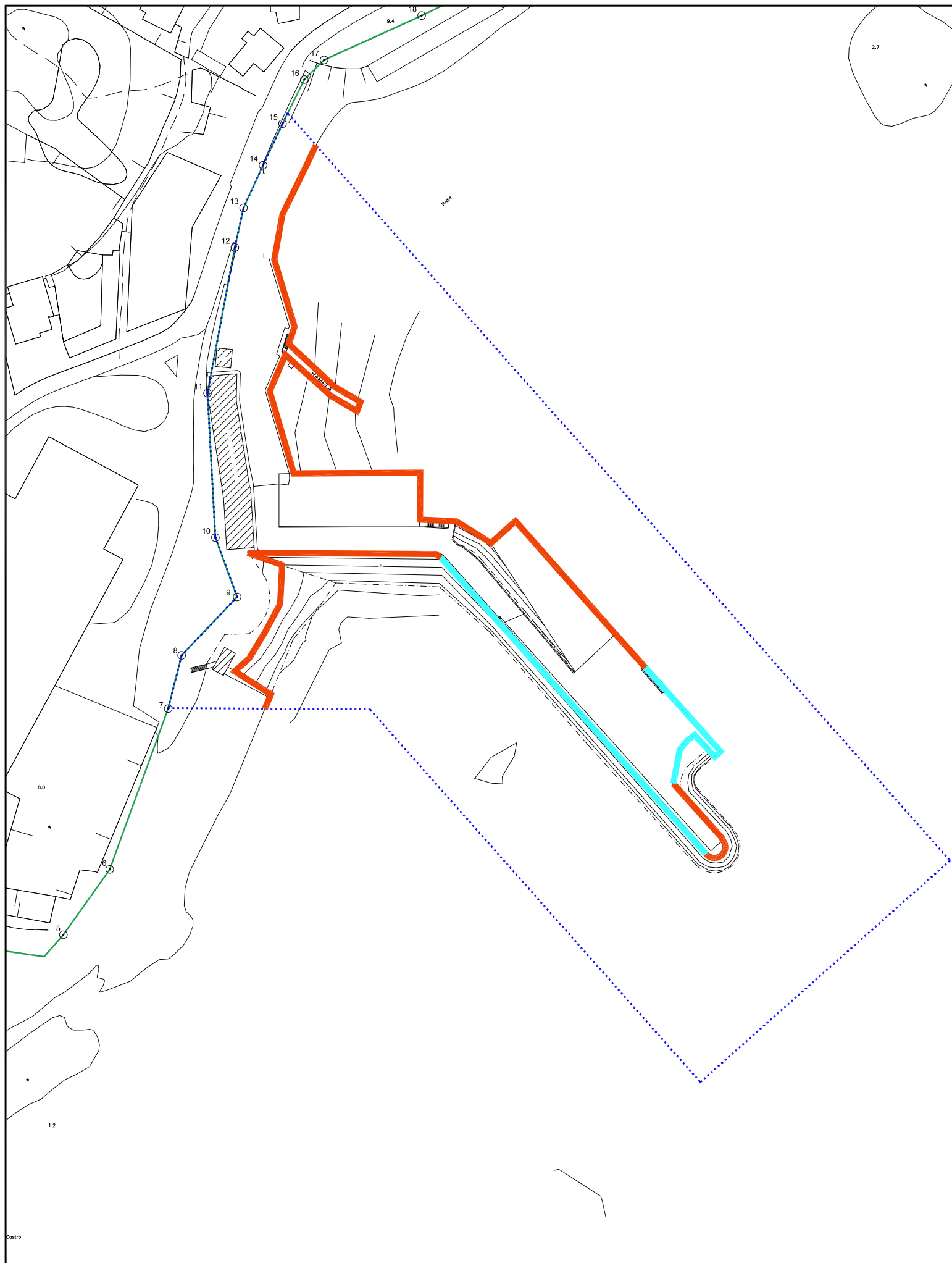


- LIÑA DE DESLINDE DPTM
- ZONA PROHIBIDA
- ZONA DE SERVIZO DO PORTO
- ZONA PERMITIDA CON LIMITACIONES XERAIS



PORTO: <b>CAMELLE</b> CAMARIÑAS - A CORUÑA		<b>CARTOGRAFÍA OFICIAL ACTUALIZADA</b>			
SISTEMA DE REFERENCIA XEODÉSICO: UTM-ETRES 89 HJ 29 · ELIPSOIDE GRS 80. ALTITUDE REFERIDA AO CERO HIDROGRÁFICO DO PORTO					
NOME DO PLANO: <b>DELIMITACIÓN ZONA DE PESCA DEPORTIVA</b>					
REFERENCIA	CLAVE PORTO: 12-29	ESCALAS: 1/4000	DATA: MARZO 2022	Nº PLANO: 01	FOLLA: DE:

- LIMITACIONES XERAIS**  
Establecidas na letra B) da condición 10. da Resolución do 26 de xullo de 2021
- B) Réxime de prohibicións:**
- a) Non se permitirá a práctica da pesca marítima recreativa de superficie desde peiraos de atracada durante as operacións de atracada e desatracada e mentres permanezan embarcacións nos peiraos, nin entre embarcacións.
  - b) Non se permitirá a práctica da pesca marítima recreativa de superficie desde zonas portuarias cando esta práctica poida afectar o normal tránsito e atracada de embarcacións de calquera índole dentro da dársena ou a súa seguridade.
  - c) Non se permitirá o acceso a pantaláns.
  - d) Non se permitirá o acceso a embarcacións.
  - e) Non se permitirá a manipulación de embarcación atracadas.
  - f) Non se permitirá a limpeza da pesca nos peiraos.
  - g) Os restos de pesca non se depositarán nos peiraos nin nos contedores portuarios e o usuario deberá desfacerse deles debidamente fóra da zona portuaria.
  - h) Prohíbese a reserva anticipada de sitio e a policía portuaria ou autoridade competente poderá comisar temporalmente os aparellos.
  - i) Establecese un aforo máximo de 1 pescador cada 3 metros de fronte de muelle ou línea de costa libre.
  - j) Queda expresamente prohibida a pesca desde cualquier clase de artefacto o instalación flotante así como o tránsito por espaldones e escolleras e a pesca submarina.
  - k) Queda expresamente prohibida a pesca en zonas concesionadas a terceiros e en portos deportivos.
  - l) Queda expresamente prohibida a pesca dentro dos portos comerciais durante operacións de estiba e desestiba, atracada e desatracada e durante a permanencia das mercadorías.
  - m) O incumprimento das condicións xerais e de acceso, así como a falta de presentación de declaración responsable e a acreditación de dispor da documentación exixida na presente resolución, dará lugar á apertura do expediente sancionador que corresponda.



**LIMITACIONES PARTICULARES**  
 Establecidas no CONVENIO de COLABORACIÓN firmado coa ADMINISTRACIÓN LOCAL para auxilio e control da actividade.

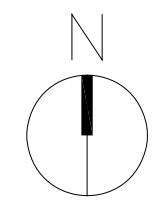
Solo permitido os días e intervalos horarios seguintes:






- Os fins de semana dende as \_20:00\_ horas do venres ata as \_06:00\_ do luns.

**LIMITACIONES XERAIS**  
 Establecidas na letra B) da condición 10. da Resolución do 26 de xullo de 2021

**B) Réxime de prohibicións:**

- Non se permitirá a práctica da pesca marítima recreativa de superficie desde peiraos de atracada durante as operacións de atracada e desatracada ou mentres permanezan embarcacións nos peiraos, nin entre embarcacións.
- Non se permitirá a práctica da pesca marítima recreativa de superficie desde zonas portuarias cando esta práctica poida afectar o normal tránsito e atracada de embarcacións de calquera índole dentro da dársena ou a súa seguridade.
- Non se permitirá o acceso a pantaláns.
- Non se permitirá o acceso a embarcacións.
- Non se permitirá a manipulación de embarcación atracadas.
- Non se permitirá a limpeza da pesca nos peiraos.
- Os restos de pesca non se depositarán nos peiraos nin nos contedores portuarios e o usuario deberá desfacerse deles debidamente fóra da zona portuaria.
- Prohíbese a reserva anticipada de sitio e a policía portuaria ou autoridade competente poderá comisar temporalmente os aparellos.
- Establecese un aforo máximo de 1 pescador cada 3 metros de frente de muelle ou línea de costa libre.
- Queda expresamente prohibida a pesca desde cualquier clase de artefacto o instalación flotante así como o tránsito por espaldones e escolleras e a pesca submarina.
- Queda expresamente prohibida a pesca en zonas concesionadas a terceiros e en portos deportivos.
- Queda expresamente prohibida a pesca dentro dos portos comerciais durante operacións de estiba e desestiba, atracada e desatracada e durante a permanencia das mercadorías.
- O incumprimento das condicións xerais e de acceso, así como a falta de presentación de declaración responsable e a acreditación de dispor da documentación exigida na presente resolución, dará lugar á apertura do expediente sancionador que corresponda.

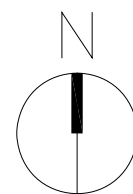
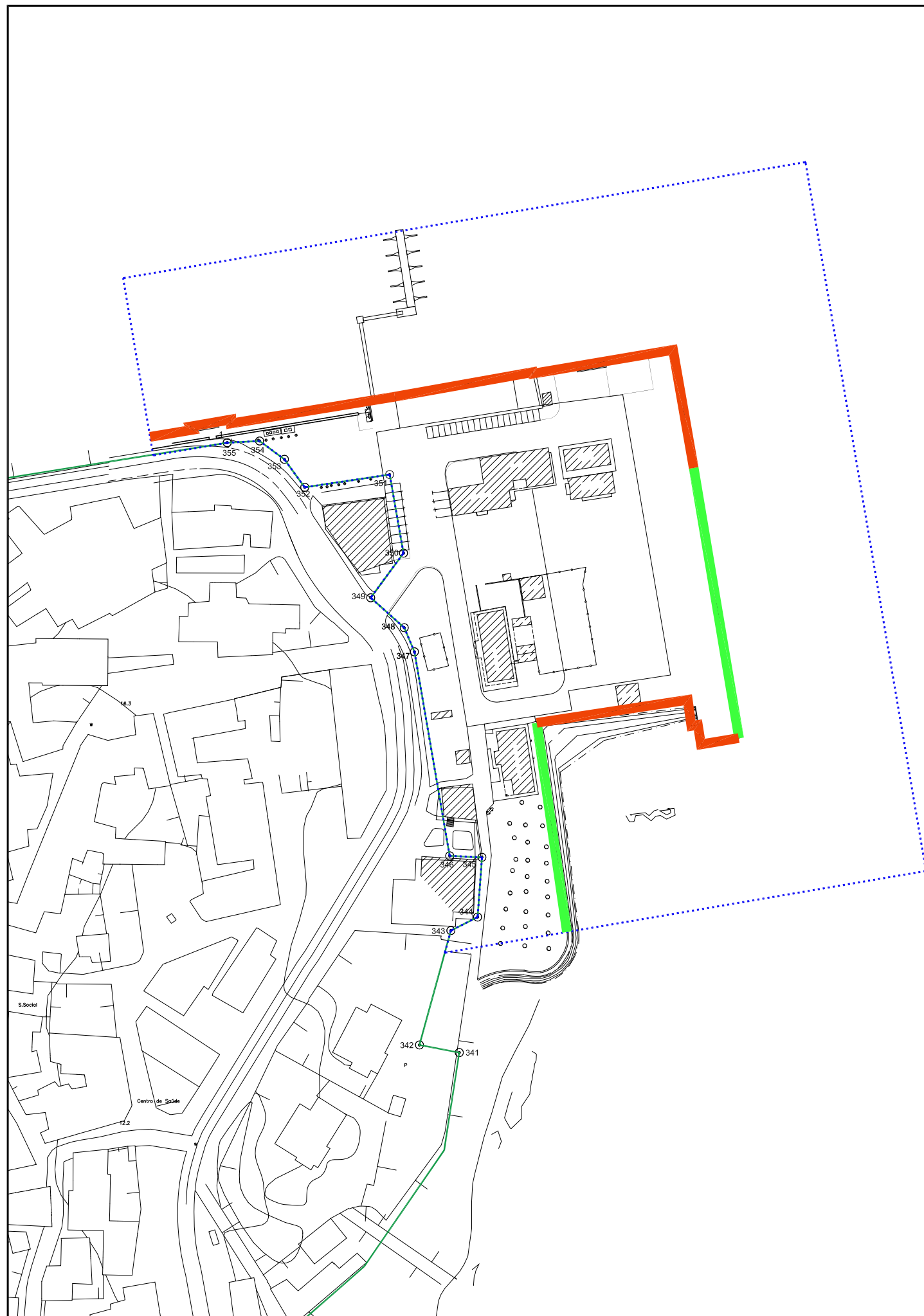


 LIÑA DE DESLINDE DPTM	 ZONA PROHIBIDA
 ZONA DE SERVIZO DO PORTO	 ZONA PERMITIDA CON LIMITACIONES XERAIS
	 ZONA PERMITIDA CON LIMITACIONES XERAIS E PARTICULARES

 <b>PORTOS DE GALICIA</b>	 <b>Xacobeo 21-22</b>
--	--

PORTO: <b>CASTIÑEIRAS RIBEIRA - A CORUÑA</b>		<b>CARTOGRAFÍA OFICIAL ACTUALIZADA</b>			
<small>SISTEMA DE REFERENCIA XEODÉSICO: UTM-ETRES 89 HU 29 · ELIPSOIDE GRS 80. ALTITUDE REFERIDA AO CERO HIDROGRÁFICO DO PORTO</small>					
<small>NOME DO PLANO:</small> <b>DELIMITACIÓN ZONA DE PESCA DEPORTIVA</b>					
REFERENCIA	CLAVE PORTO: <b>12-47</b>	ESCALAS: <b>1/1500</b>	DATA: <b>XUÑO 2022</b>	Nº PLANO: <b>01</b>	
				FOLLA: DE:	

CVE: 3kuAcAVe3675  
 Verificación: <https://sede.xunta.gal/cve>




**LIMITACIONES XERAIS**

Establecidas na letra B) da condición 10. da Resolución do 26 de xullo de 2021

**B) Réxime de prohibicións:**

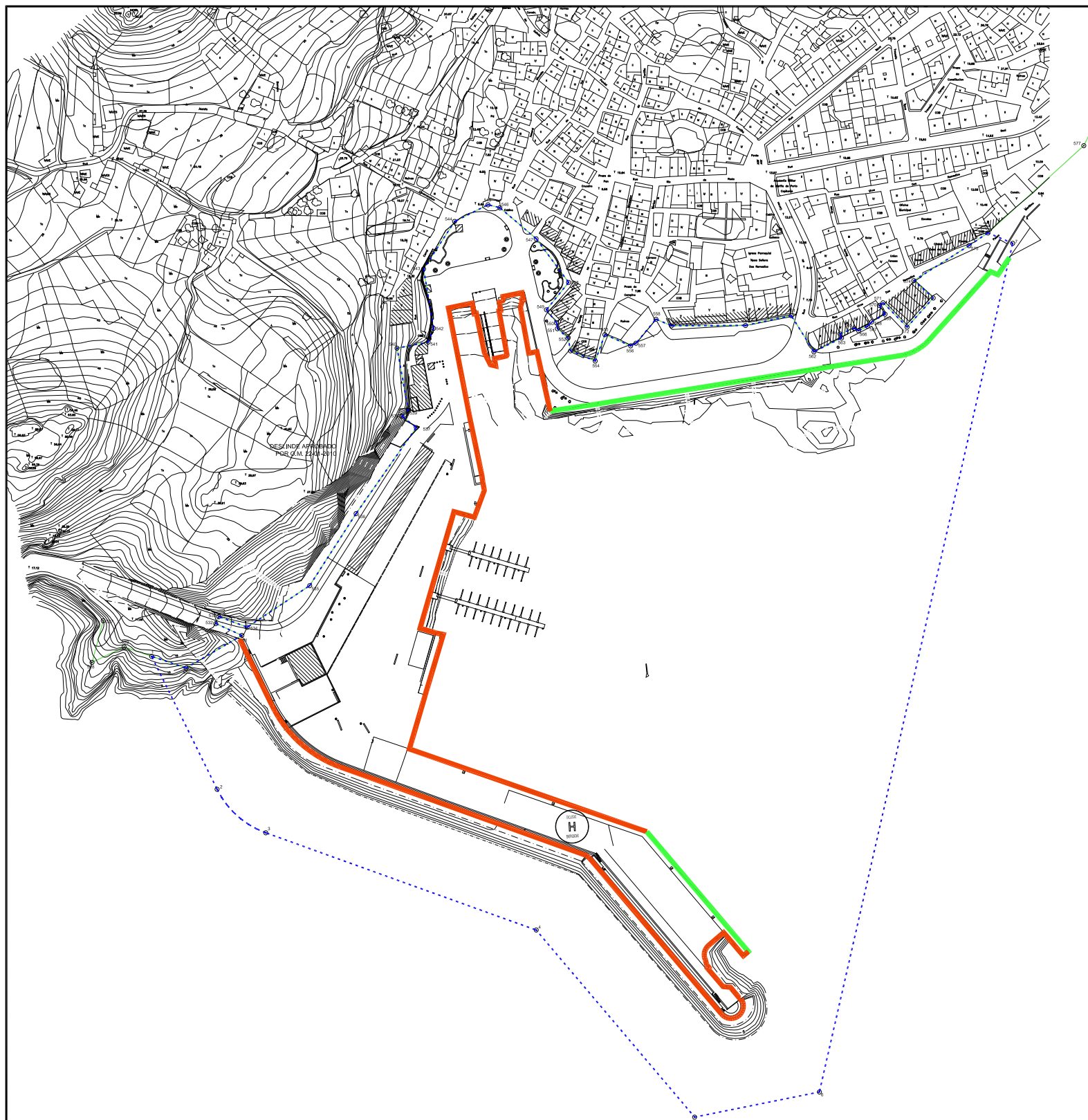
- a) Non se permitirá a práctica da pesca marítima recreativa de superficie desde peiraos de atracada durante as operacións de atracada e desatracada ou mentres permanezan embarcacións nos peiraos, nin entre embarcacións.
- b) Non se permitirá a práctica da pesca marítima recreativa de superficie desde zonas portuarias cando esta práctica poida afectar o normal tránsito e atracada de embarcacións de calquera índole dentro da dársena ou a súa seguridade.
- c) Non se permitirá o acceso a pantaláns.
- d) Non se permitirá o acceso a embarcacións.
- e) Non se permitirá a manipulación de embarcación atracadas.
- f) Non se permitirá a limpeza da pesca nos peiraos.
- g) Os restos de pesca non se depositarán nos peiraos nin nos contedores portuarios e o usuario deberá desfacerse deles debidamente fóra da zona portuaria.
- h) Prohíbese a reserva anticipada de sitio e a policía portuaria ou autoridade competente poderá comisar temporalmente os aparellos.
- i) Establecese un aforo máximo de 1 pescador cada 3 metros de frente de muelle ou línea de costa libre.
- j) Queda expresamente prohibida a pesca desde cualquier clase de artefacto o instalación flotante así como o tránsito por espaldones e escolleras e a pesca submarina.
- k) Queda expresamente prohibida a pesca en zonas concesionadas a terceiros e en portos deportivos.
- l) Queda expresamente prohibida a pesca dentro dos portos comerciais durante operacións de estiba e desestiba, atracada e desatracada e durante a permanencia das mercadorías.
- m) O incumprimento das condicións xerais e de acceso, así como a falta de presentación de declaración responsable e a acreditación de dispor da documentación exigida na presente resolución, dará lugar á apertura do expediente sancionador que corresponda.

 LIÑA DE DESLINDE DPTM	 ZONA PROHIBIDA
 ZONA DE SERVIZO DO PORTO	 ZONA PERMITIDA CON LIMITACIONES XERAIS

 <b>PORTOS DE GALICIA</b>	 <b>Xacobeo 21-22</b>
--	--

PORTO:  <b>CORCUBIÓN</b> CORCUBIÓN - A CORUÑA	<b>CARTOGRAFÍA OFICIAL ACTUALIZADA</b> <small>SISTEMA DE REFERENCIA XEODÉSICO: UTM-ETRES 89 HU 29 · ELIPSOIDE GRS 80. ALTITUDE REFERIDA AO CERO HIDROGRÁFICO DO PORTO</small>		
NOME DO PLANO: <b>DELIMITACIÓN ZONA DE PESCA DEPORTIVA</b>			
REFERENCIA	CLAVE PORTO: 12-33	ESCALAS: 1/1500	DATA: MARZO 2022
		Nº PLANO: 01	FOLLA: DE:

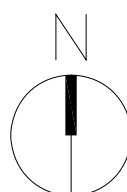




### LIMITACIONES XERAIS

Establecidas na letra B) da condición 10. da Resolución do 26 de xullo de 2021

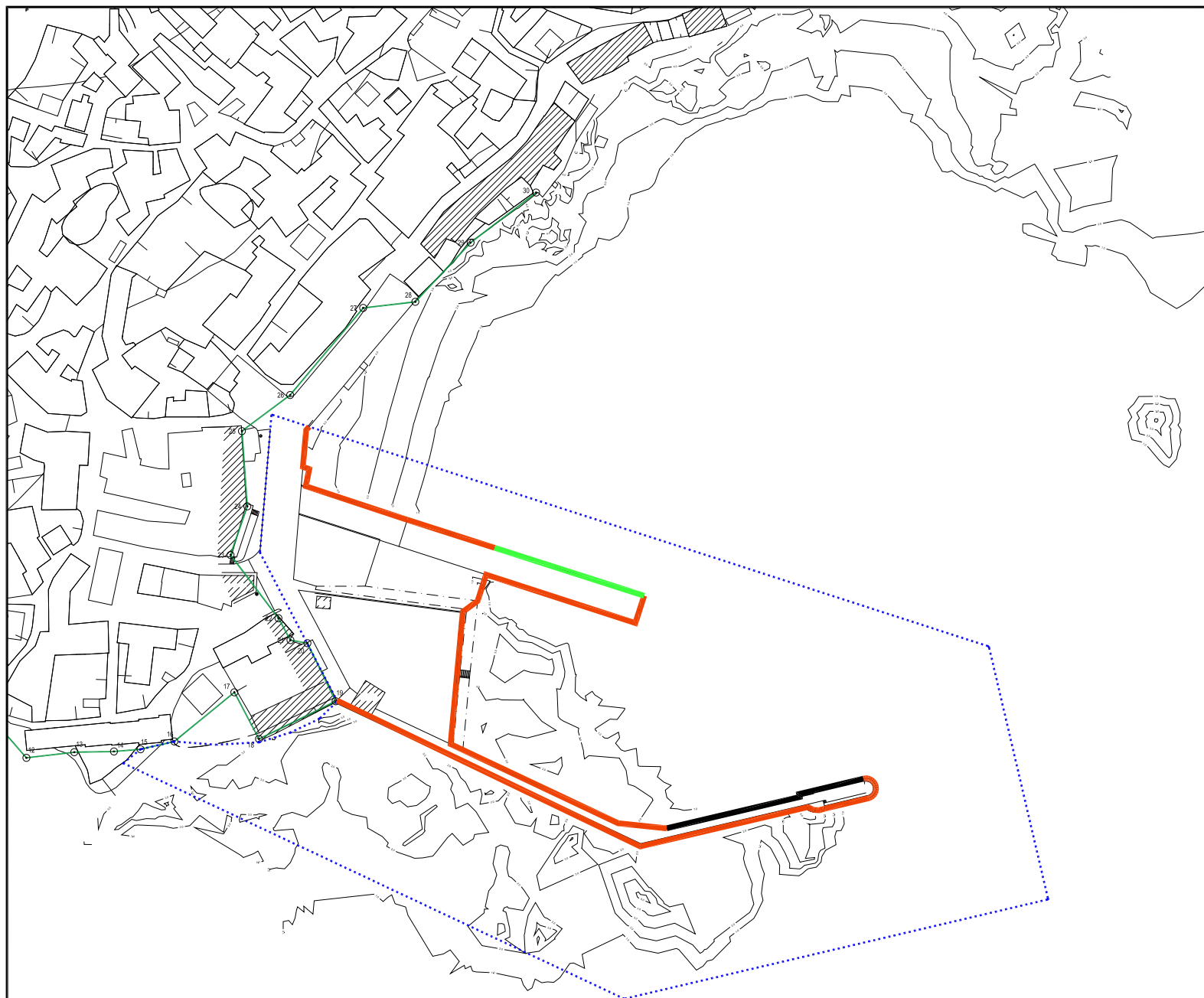
- B) Réxime de prohibicións:**
- a) Non se permitirá a práctica da pesca marítima recreativa de superficie desde peiraos de atracada durante as operacións de atracada e desatracada ou mentres permanezan embarcacións nos peiraos, nin entre embarcacións.
  - b) Non se permitirá a práctica da pesca marítima recreativa de superficie desde zonas portuarias cando esta práctica poida afectar o normal tránsito e atracada de embarcacións de calquera índole dentro da dársena ou a súa seguridade.
  - c) Non se permitirá o acceso a pantaláns.
  - d) Non se permitirá o acceso a embarcacións.
  - e) Non se permitirá a manipulación de embarcación atracadas.
  - f) Non se permitirá a limpeza da pesca nos peiraos.
  - g) Os restos de pesca non se depositarán nos peiraos nin nos contedores portuarios e o usuario deberá desfacerse deles debidamente fóra da zona portuaria.
  - h) Prohíbese a reserva anticipada de sitio e a policía portuaria ou autoridade competente poderá comisar temporalmente os aparellos.
  - i) Establecese un aforo máximo de 1 pescador cada 3 metros de frente de muelle ou línea de costa libre.
  - j) Queda expresamente prohibida a pesca desde cualquier clase de artefacto o instalación flotante así como o tránsito por espaldones e escolleras e a pesca submarina.
  - k) Queda expresamente prohibida a pesca en zonas concesionadas a terceiros e en portos deportivos.
  - l) Queda expresamente prohibida a pesca dentro dos portos comerciais durante operacións de estiba e desestiba, atracada e desatracada e durante a permanencia das mercadorías.
  - m) O incumprimento das condicións xerais e de acceso, así como a falta de presentación de declaración responsable e a acreditación de dispor da documentación exigida na presente resolución, dará lugar á apertura do expediente sancionador que corresponda.



- LIÑA DE DESLINDE DPTM
- ZONA PROHIBIDA
- ZONA DE SERVIZO DO PORTO
- ZONA PERMITIDA CON LIMITACIONES XERAIS



PORTO:  <b>CORME</b> PONTECESO - A CORUÑA	<b>CARTOGRAFÍA OFICIAL ACTUALIZADA</b>		
SISTEMA DE REFERENCIA XEODÉSICO: UTM-ETRES 89 HU 29 · ELIPSOIDE GRS 80. ALTITUDE REFERIDA AO CERO HIDROGRÁFICO DO PORTO			
NOME DO PLANO: <b>DELIMITACIÓN ZONA DE PESCA DEPORTIVA</b>			
REFERENCIA	CLAVE PORTO:	ESCALAS:	Nº PLANO: <b>01</b>
	12-20	1/3000	FOLLA: DE:
		MARZO 2022	



**LIMITACIONES PARTICULARES**  
 Establecidas no CONVENIO de COLABORACIÓN firmado coa ADMINISTRACIÓN LOCAL para auxilio e control da actividade.

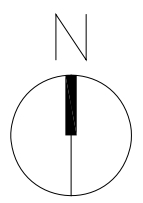
Solo permitido os días e intervalos horarios seguintes:






- Os fins de semana dende as \_20:00\_ horas do venres ata as \_06:00\_ do luns.

**LIMITACIONES XERAIS**  
 Establecidas na letra B) da condición 10. da Resolución do 26 de xullo de 2021

**B) Réxime de prohibicións:**

- Non se permitirá a práctica da pesca marítima recreativa de superficie desde peiraos de atracada durante as operacións de atracada e desatracada ou mentres permanezan embarcacións nos peiraos, nin entre embarcacións.
- Non se permitirá a práctica da pesca marítima recreativa de superficie desde zonas portuarias cando esta práctica poida afectar o normal tránsito e atracada de embarcacións de calquera índole dentro da dársena ou a súa seguridade.
- Non se permitirá o acceso a pantaláns.
- Non se permitirá o acceso a embarcacións.
- Non se permitirá a manipulación de embarcación atracadas.
- Non se permitirá a limpeza da pesca nos peiraos.
- Os restos de pesca non se depositarán nos peiraos nin nos contedores portuarios e o usuario deberá desfacerse deles debidamente fóra da zona portuaria.
- Prohíbese a reserva anticipada de sitio e a policía portuaria ou autoridade competente poderá comisar temporalmente os aparellos.
- Establecese un aforo máximo de 1 pescador cada 3 metros de frente de muelle ou línea de costa libre.
- Queda expresamente prohibida a pesca desde cualquier clase de artefacto o instalación flotante así como o tránsito por espaldones e escolleras e a pesca submarina.
- Queda expresamente prohibida a pesca en zonas concesionadas a terceiros e en portos deportivos.
- Queda expresamente prohibida a pesca dentro dos portos comerciais durante operacións de estiba e desestiba, atracada e desatracada e durante a permanencia das mercadorías.
- O incumprimento das condicións xerais e de acceso, así como a falta de presentación de declaración responsable e a acreditación de dispor da documentación exigida na presente resolución, dará lugar á apertura do expediente sancionador que corresponda.



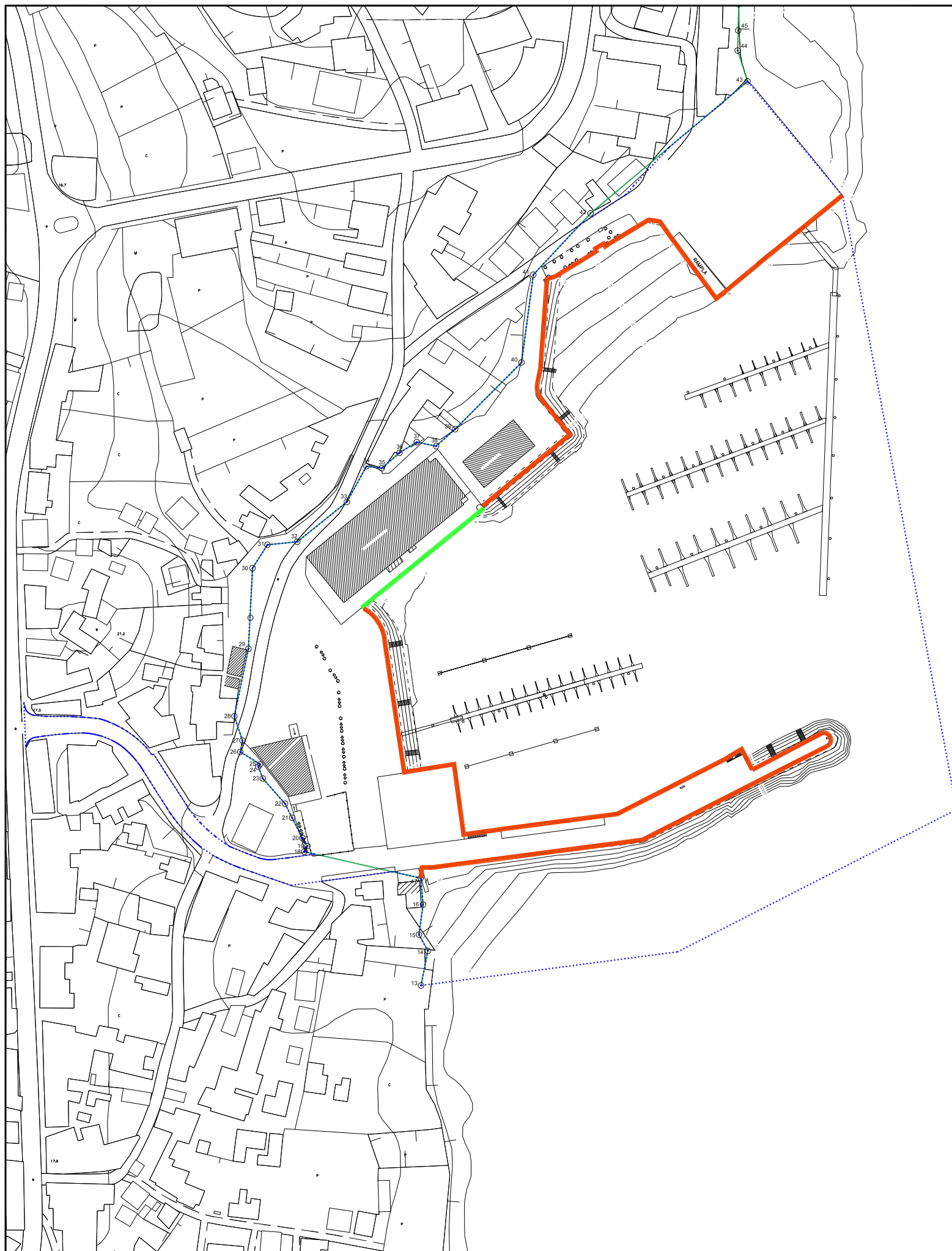
 LIÑA DE DESLINDE DPTM	 ZONA PROHIBIDA
 ZONA DE SERVIZO DO PORTO	 ZONA PERMITIDA CON LIMITACIONES XERAIS
	 ZONA PERMITIDA CON LIMITACIONES XERAIS E PARTICULARES

 <b>PORTOS DE GALICIA</b>	 <b>Xacobeo 21-22</b>
--	--

PORTO: <b>CORRUBEDO</b> RIBEIRA - A CORUÑA		<b>CARTOGRAFÍA OFICIAL ACTUALIZADA</b>			
SISTEMA DE REFERENCIA XEODÉSICO: UTM-ETRES 89 HU 29 · ELIPSOIDE GRS 80. ALTITUDE REFERIDA AO CERO HIDROGRÁFICO DO PORTO					
NOME DO PLANO: <b>DELIMITACIÓN ZONA DE PESCA DEPORTIVA</b>					
REFERENCIA	CLAVE PORTO: 12-45	ESCALAS: 1/2000	DATA: XUÑO 2022	Nº PLANO: 01	FOLLA: DE:

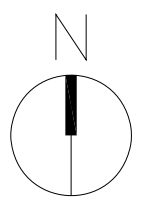
CVE: C4EXdAYEP921  
 Verificación: <https://sede.xunta.gal/cve>









**NOTA**

- Posible inclusión de zona azul neste porto mediante convenio de colaboración a asinar coa administración local para auxilio e control da actividade.- PENDENTE DE FORMALIZACIÓN




 LIÑA DE DESLINDE DPTM	 ZONA PROHIBIDA
 ZONA DE SERVIZO DO PORTO	 ZONA PERMITIDA CON LIMITACIONS XERAIS

**LIMITACIONS XERAIS**  
Establecidas na letra B) da condición 10. da Resolución do 26 de xullo de 2021

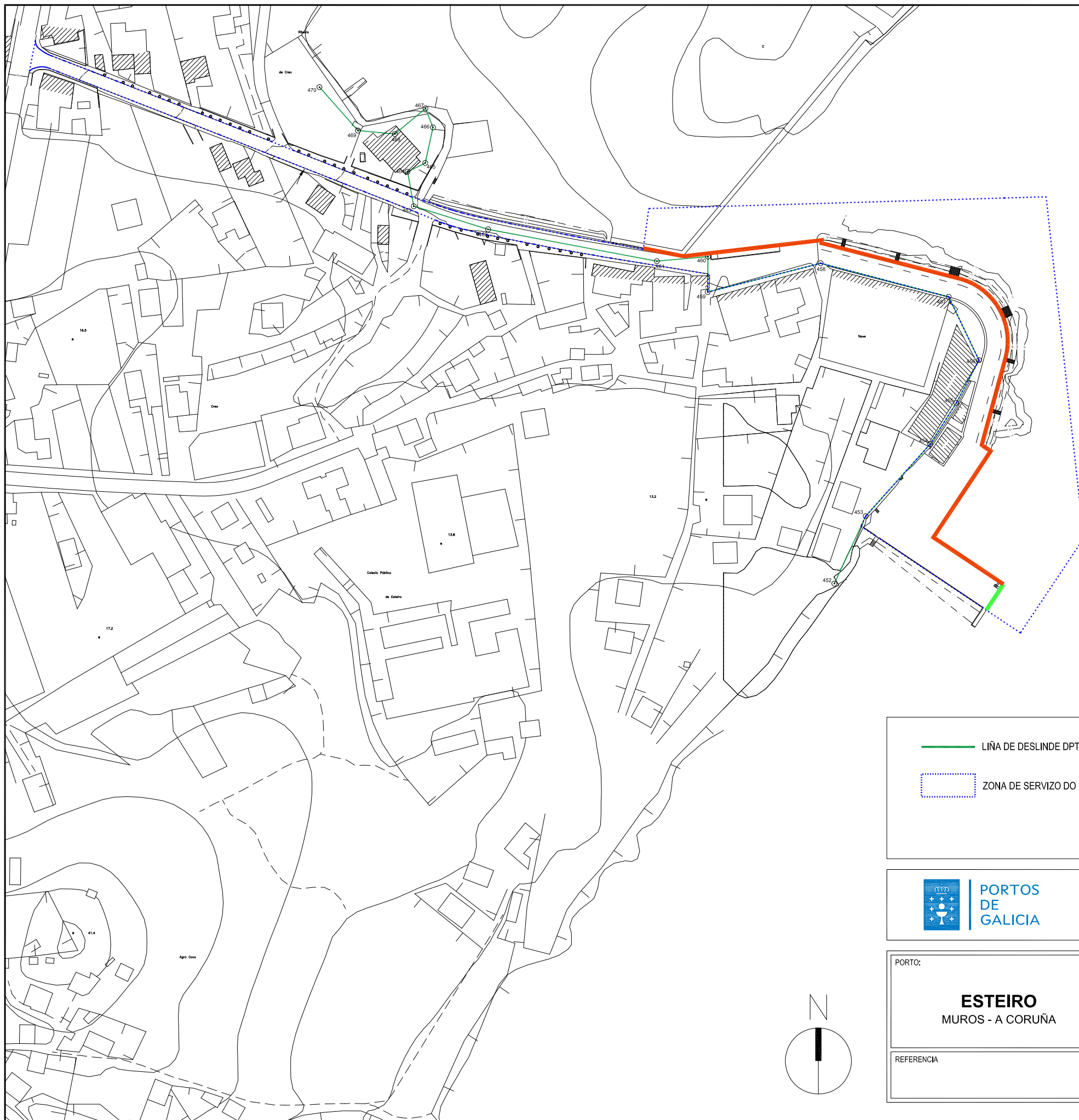
**B) Réxime de prohibicións:**

- Non se permitirá a práctica da pesca marítima recreativa de superficie desde peiraos de atracada durante as operacións de atracada e desatracada e mentres permanezan embarcacións nos peiraos, nin entre embarcacións.
- Non se permitirá a práctica da pesca marítima recreativa de superficie desde zonas portuarias cando esta práctica poida afectar o normal tránsito e atracada de embarcacións de calquera índole dentro da dársena ou a súa seguridade.
- Non se permitirá o acceso a pantaláns.
- Non se permitirá o acceso a embarcacións.
- Non se permitirá a manipulación de embarcación atracadas.
- Non se permitirá a limpeza da pesca nos peiraos.
- Os restos de pesca non se depositarán nos peiraos nin nos contedores portuarios e o usuario deberá desfacerse deles debidamente fóra da zona portuaria.
- Prohíbese a reserva anticipada de sitio e a policía portuaria ou autoridade competente poderá comisar temporalmente os aparellos.
- Establecese un aforo máximo de 1 pescador cada 3 metros de fronte de muelle ou línea de costa libre.
- Queda expresamente prohibida a pesca desde cualquier clase de artefacto o instalación flotante así como o tránsito por espaldones e escolleras e a pesca submarina.
- Queda expresamente prohibida a pesca en zonas concesionadas a terceiros e en portos deportivos.
- Queda expresamente prohibida a pesca dentro dos portos comerciais durante operacións de estiba e desestiba, atracada e desatracada e durante a permanencia das mercadorías.
- O incumprimento das condicións xerais e de acceso, así como a falta de presentación de declaración responsable e a acreditación de dispor da documentación exixida na presente resolución, dará lugar á apertura do expediente sancionador que corresponda.





 PORTOS DE GALICIA	 Xacobeo 21-22
---	---


PORTO: <b>ESCARABOTE BOIRO - A CORUÑA</b>		<b>CARTOGRAFÍA OFICIAL ACTUALIZADA</b>			
<small>SISTEMA DE REFERENCIA XEODÉSICO: UTM-ETRES 89 HU 29 · ELIPSOIDE GRS 80. ALTITUDE REFERIDA AO CERO HIDROGRÁFICO DO PORTO</small>					
<small>NOME DO PLANO:</small> <b>DELIMITACIÓN ZONA DE PESCA DEPORTIVA</b>					
REFERENCIA	CLAVE PORTO: 12-51	ESCALAS: 1/2000	DATA: MARZO 2022	Nº PLANO: 01	FOLLA: DE:



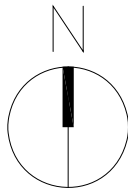


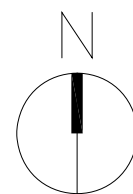
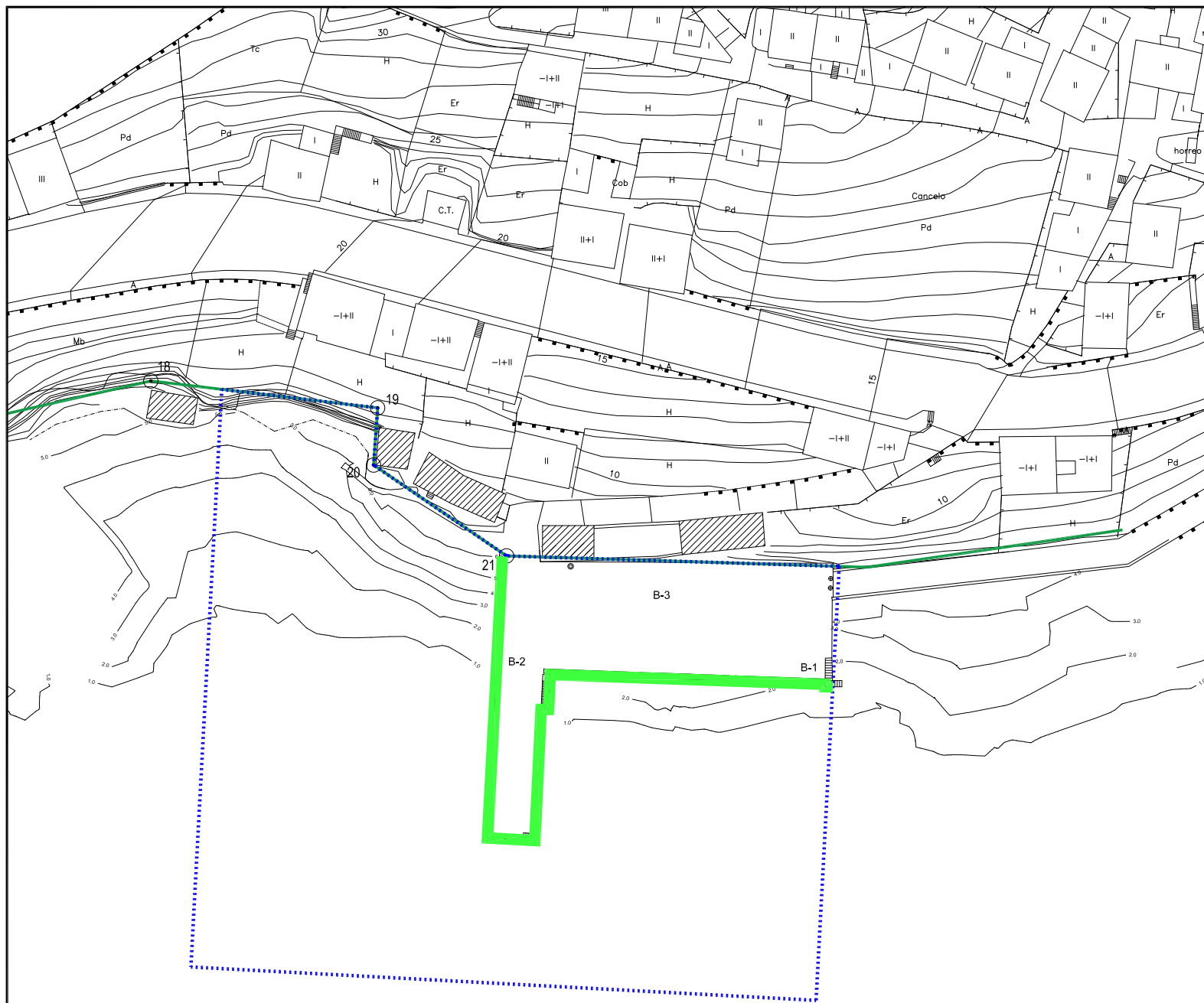
- LIMITACIONES XERAIS**  
Establecidas na letra B) da condición 10. da Resolución do 26 de xullo de 2021
- B) Réxime de prohibicións:**
- a) Non se permitirá a práctica da pesca marítima recreativa de superficie desde peiraos de atracada durante as operacións de atracada e desatracada ou mentres permanezan embarcacións nos peiraos, nin entre embarcacións.
  - b) Non se permitirá a práctica da pesca marítima recreativa de superficie desde zonas portuarias cando esta práctica poida afectar o normal tránsito e atracada de embarcacións de calquera índole dentro da dársena ou a súa seguridade.
  - c) Non se permitirá o acceso a pantaláns.
  - d) Non se permitirá o acceso a embarcacións.
  - e) Non se permitirá a manipulación de embarcación atracadas.
  - f) Non se permitirá a limpeza da pesca nos peiraos.
  - g) Os restos de pesca non se depositarán nos peiraos nin nos contedores portuarios e o usuario deberá desfacerse deles debidamente fóra da zona portuaria.
  - h) Prohíbese a reserva anticipada de sitio e a policía portuaria ou autoridade competente poderá comisar temporalmente os aparellos.
  - i) Establecese un aforo máximo de 1 pescador cada 3 metros de frente de muelle ou línea de costa libre.
  - j) Queda expresamente prohibida a pesca desde cualquier clase de artefacto o instalación flotante así como o tránsito por espaldones e escolleras e a pesca submarina.
  - k) Queda expresamente prohibida a pesca en zonas concesionadas a terceiros e en portos deportivos.
  - l) Queda expresamente prohibida a pesca dentro dos portos comerciais durante operacións de estiba e desestiba, atracada e desatracada e durante a permanencia das mercadorías.
  - m) O incumprimento das condicións xerais e de acceso, así como a falta de presentación de declaración responsable e a acreditación de dispor da documentación exigida na presente resolución, dará lugar á apertura do expediente sancionador que corresponda.

 LIÑA DE DESLINDE DPTM	 ZONA PROHIBIDA
 ZONA DE SERVIZO DO PORTO	 ZONA PERMITIDA CON LIMITACIONES XERAIS

 <b>PORTOS DE GALICIA</b>	 <b>Xacobeo 21-22</b>
--	--

PORTO: <b>ESTEIRO</b> MUROS - A CORUÑA	<b>CARTOGRAFÍA OFICIAL ACTUALIZADA</b> <small>SISTEMA DE REFERENCIA XEODÉSICO: UTM-ETRES 89 HU 29 · ELIPSOIDE GRS 80. ALTITUDE REFERIDA AO CERO HIDROGRÁFICO DO PORTO</small>		
REFERENCIA	NOME DO PLANO: <b>DELIMITACIÓN ZONA DE PESCA DEPORTIVA</b>		
CLAVE PORTO: 12-39	ESCALAS: 1/2000	DATA: MARZO 2022	Nº PLANO: <b>01</b> <small>DE:</small>









**LIMITACIONES XERAIS**  
 Establecidas na letra B) da condición 10. da Resolución do 26 de xullo de 2021

**B) Réxime de prohibicións:**

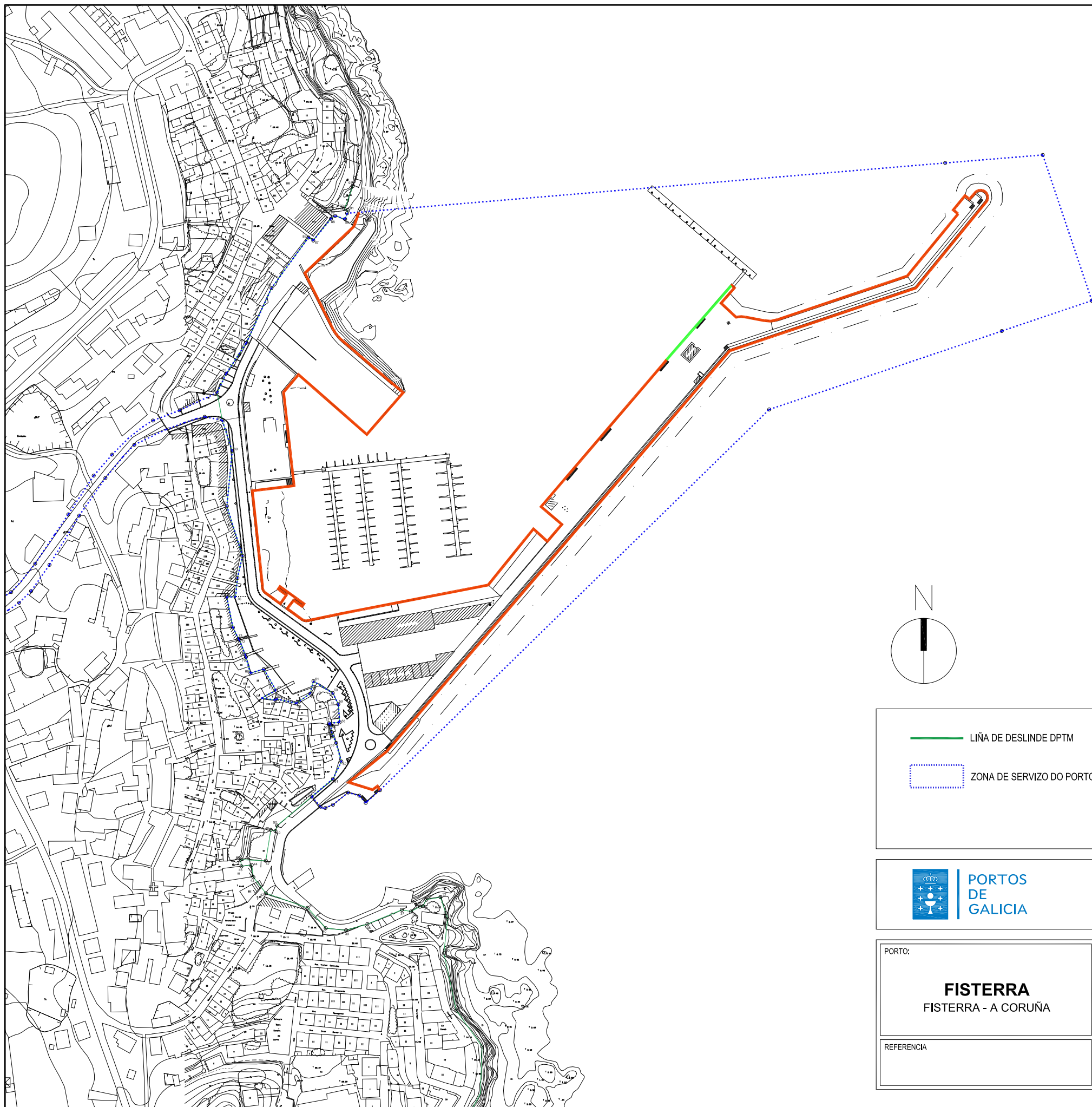
- a) Non se permitirá a práctica da pesca marítima recreativa de superficie desde peiraos de atracada durante as operacións de atracada e desatracada e mentres permanezan embarcacións nos peiraos, nin entre embarcacións.
- b) Non se permitirá a práctica da pesca marítima recreativa de superficie desde zonas portuarias cando esta práctica poida afectar o normal tránsito e atracada de embarcacións de calquera índole dentro da dársena ou a súa seguridade.
- c) Non se permitirá o acceso a pantaláns.
- d) Non se permitirá o acceso a embarcacións.
- e) Non se permitirá a manipulación de embarcación atracadas.
- f) Non se permitirá a limpeza da pesca nos peiraos.
- g) Os restos de pesca non se depositarán nos peiraos nin nos contedores portuarios e o usuario deberá desfacerse deles debidamente fóra da zona portuaria.
- h) Prohíbese a reserva anticipada de sitio e a policía portuaria ou autoridade competente poderá comisar temporalmente os aparellos.
- i) Establecese un aforo máximo de 1 pescador cada 3 metros de frente de muelle ou línea de costa libre.
- j) Queda expresamente prohibida a pesca desde cualquier clase de artefacto o instalación flotante así como o tránsito por espaldones e escolleras e a pesca submarina.
- k) Queda expresamente prohibida a pesca en zonas concesionadas a terceiros e en portos deportivos.
- l) Queda expresamente prohibida a pesca dentro dos portos comerciais durante operacións de estiba e desestiba, atracada e desatracada e durante a permanencia das mercadorías.
- m) O incumprimento das condicións xerais e de acceso, así como a falta de presentación de declaración responsable e a acreditación de dispor da documentación exigida na presente resolución, dará lugar á apertura do expediente sancionador que corresponda.

 LIÑA DE DESLINDE DPTM	 ZONA PROHIBIDA
 ZONA DE SERVIZO DO PORTO	 ZONA PERMITIDA CON LIMITACIONES XERAIS

 <b>PORTOS DE GALICIA</b>	 <b>Xacobeo 21-22</b>
--	--

PORTO:  <b>ÉZARO</b> DUMBRÍA - A CORUÑA	<b>CARTOGRAFÍA OFICIAL ACTUALIZADA</b> <small>SISTEMA DE REFERENCIA XEODÉSICO: UTM-ETRES 89 HJ 29 · ELIPSOIDE GRS 80. ALTITUDE REFERIDA AO CERO HIDROGRÁFICO DO PORTO</small>		
NOME DO PLANO: <b>DELIMITACIÓN ZONA DE PESCA DEPORTIVA</b>		Nº PLANO: <b>01</b>	
REFERENCIA	CLAVE PORTO: <b>12-35</b>	ESCALAS: <b>1/1000</b>	DATA: <b>MARZO 2022</b>
		FOLLA: DE:	

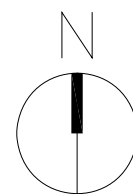










**LIMITACIONES XERAIS**

Establecidas na letra B) da condición 10. da Resolución do 26 de xullo de 2021

- B) Réxime de prohibicións:**
- a) Non se permitirá a práctica da pesca marítima recreativa de superficie desde peiraos de atracada durante as operacións de atracada e desatracada ou mentres permanezan embarcacións nos peiraos, nin entre embarcacións.
  - b) Non se permitirá a práctica da pesca marítima recreativa de superficie desde zonas portuarias cando esta práctica poida afectar o normal tránsito e atracada de embarcacións de calquera índole dentro da dársena ou a súa seguridade.
  - c) Non se permitirá o acceso a pantaláns.
  - d) Non se permitirá o acceso a embarcacións.
  - e) Non se permitirá a manipulación de embarcación atracadas.
  - f) Non se permitirá a limpeza da pesca nos peiraos.
  - g) Os restos de pesca non se depositarán nos peiraos nin nos contedores portuarios e o usuario deberá desfacerse deles debidamente fóra da zona portuaria.
  - h) Prohíbese a reserva anticipada de sitio e a policía portuaria ou autoridade competente poderá comisar temporalmente os aparellos.
  - i) Establecese un aforo máximo de 1 pescador cada 3 metros de frente de muelle ou línea de costa libre.
  - j) Queda expresamente prohibida a pesca desde cualquier clase de artefacto o instalación flotante así como o tránsito por espaldones e escolleras e a pesca submarina.
  - k) Queda expresamente prohibida a pesca en zonas concesionadas a terceiros e en portos deportivos.
  - l) Queda expresamente prohibida a pesca dentro dos portos comerciais durante operacións de estiba e desestiba, atracada e desatracada e durante a permanencia das mercadorías.
  - m) O incumprimento das condicións xerais e de acceso, así como a falta de presentación de declaración responsable e a acreditación de dispor da documentación exigida na presente resolución, dará lugar á apertura do expediente sancionador que corresponda.

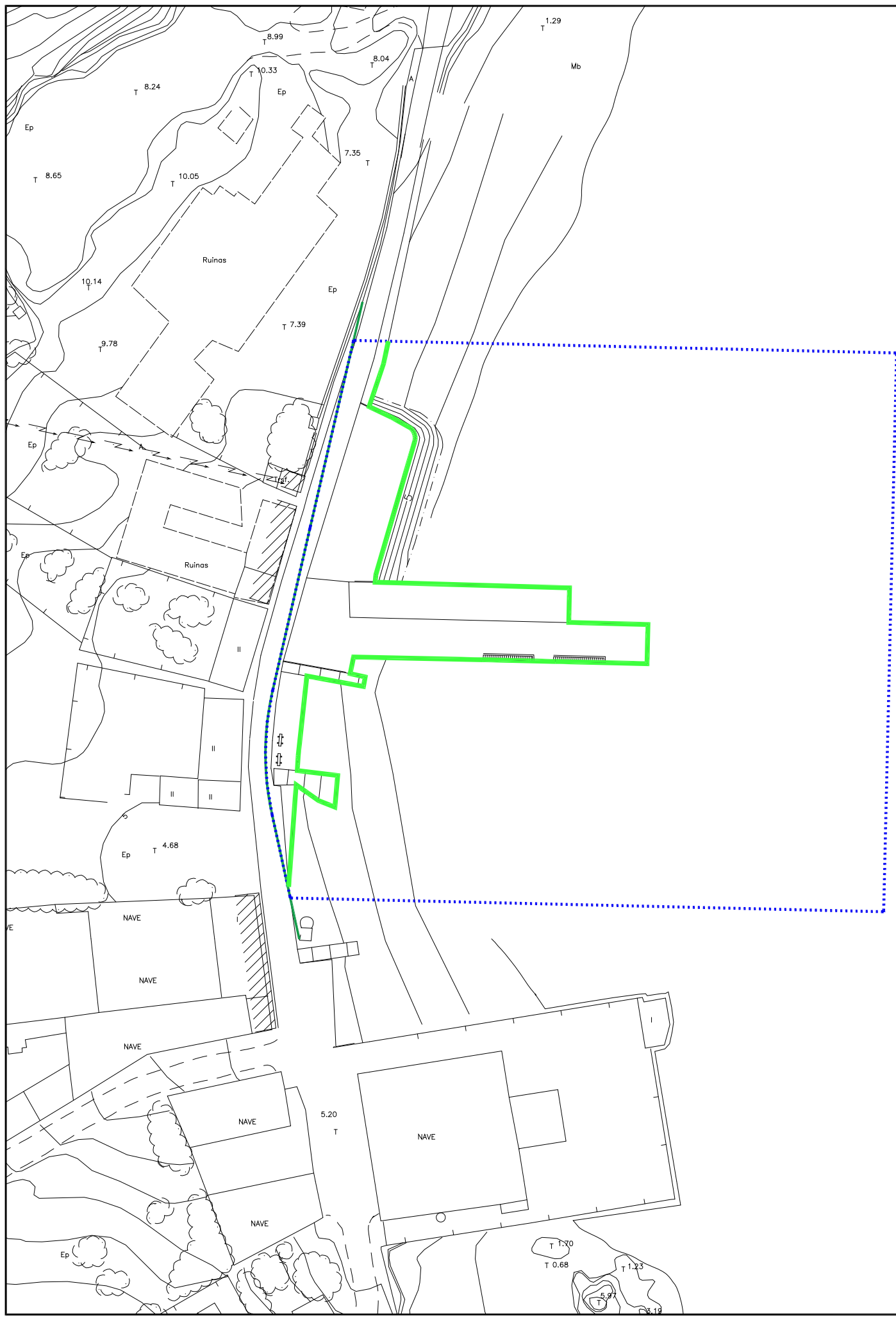


 LIÑA DE DESLINDE DPTM	 ZONA PROHIBIDA
 ZONA DE SERVIZO DO PORTO	 ZONA PERMITIDA CON LIMITACIONES XERAIS

 <b>PORTOS DE GALICIA</b>	 <b>Xacobeo 21-22</b>
--	--

PORTO: <b>FISTERRA</b> FISTERRA - A CORUÑA		<b>CARTOGRAFÍA OFICIAL ACTUALIZADA</b>			
<small>SISTEMA DE REFERENCIA XEODÉSICO: UTM-ETRES 89 HJ 29 · ELIPSOIDE GRS 80. ALTITUDE REFERIDA AO CERO HIDROGRÁFICO DO PORTO</small>					
NOME DO PLANO: <b>DELIMITACIÓN ZONA DE PESCA DEPORTIVA</b>					
REFERENCIA	CLAVE PORTO: 12-32	ESCALAS: 1/3000	DATA: MARZO 2022	Nº PLANO: 01	FOLLA: DE:



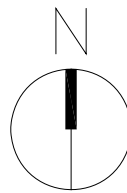






**LIMITACIONES XERAIS**

Establecidas na letra B) da condición 10. da Resolución do 26 de xullo de 2021

**B) Réxime de prohibicións:**

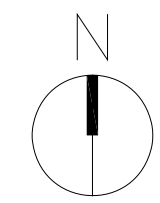
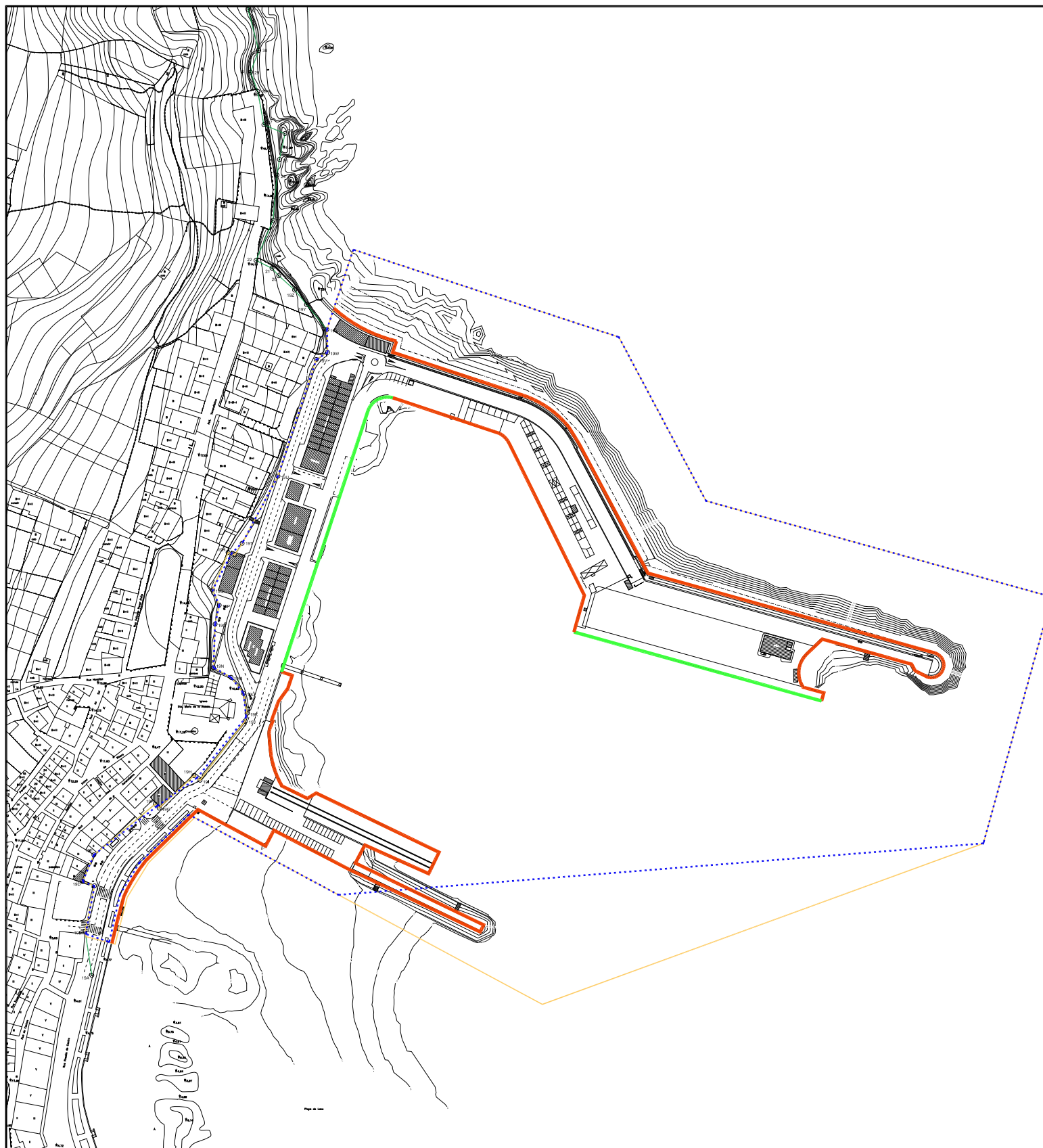
- a) Non se permitirá a práctica da pesca marítima recreativa de superficie desde peiraos de atracada durante as operacións de atracada e desatracada ou mentres permanezan embarcacións nos peiraos, nin entre embarcacións.
- b) Non se permitirá a práctica da pesca marítima recreativa de superficie desde zonas portuarias cando esta práctica poida afectar o normal tránsito e atracada de embarcacións de calquera índole dentro da dársena ou a súa seguridade.
- c) Non se permitirá o acceso a pantaláns.
- d) Non se permitirá o acceso a embarcacións.
- e) Non se permitirá a manipulación de embarcación atracadas.
- f) Non se permitirá a limpeza da pesca nos peiraos.
- g) Os restos de pesca non se depositarán nos peiraos nin nos contedores portuarios e o usuario deberá desfacerse deles debidamente fóra da zona portuaria.
- h) Prohíbese a reserva anticipada de sitio e a policía portuaria ou autoridade competente poderá comisar temporalmente os aparellos.
- i) Establecese un aforo máximo de 1 pescador cada 3 metros de frente de muelle ou línea de costa libre.
- j) Queda expresamente prohibida a pesca desde cualquier clase de artefacto o instalación flotante así como o tránsito por espaldones e escolleras e a pesca submarina.
- k) Queda expresamente prohibida a pesca en zonas concesionadas a terceiros e en portos deportivos.
- l) Queda expresamente prohibida a pesca dentro dos portos comerciais durante operacións de estiba e desestiba, atracada e desatracada e durante a permanencia das mercadorías.
- m) O incumprimento das condicións xerais e de acceso, así como a falta de presentación de declaración responsable e a acreditación de dispor da documentación exigida na presente resolución, dará lugar á apertura do expediente sancionador que corresponda.



 LIÑA DE DESLINDE DPTM	 ZONA PROHIBIDA
 ZONA DE SERVIZO DO PORTO	 ZONA PERMITIDA CON LIMITACIONES XERAIS

 <b>PORTOS DE GALICIA</b>	
--	---

PORTO:  <b>INSUELA</b> RIBEIRA - A CORUÑA	<b>CARTOGRAFÍA OFICIAL ACTUALIZADA</b> <small>SISTEMA DE REFERENCIA XEODÉSICO: UTM-ETRES 89 HU 29 · ELIPSOIDE GRS 80. ALTITUDE REFERIDA AO CERO HIDROGRÁFICO DO PORTO</small>			
REFERENCIA	CLAVE PORTO: 12-67	ESCALAS: 1/1000	DATA: MARZO 2022	Nº PLANO: <b>01</b> <small>FOLLA: DE:</small>
NOME DO PLANO: <b>DELIMITACIÓN ZONA DE PESCA DEPORTIVA</b>				








**LIMITACIONS XERAIS**

Establecidas na letra B) da condición 10. da Resolución do 26 de xullo de 2021

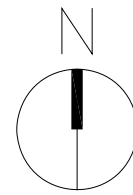
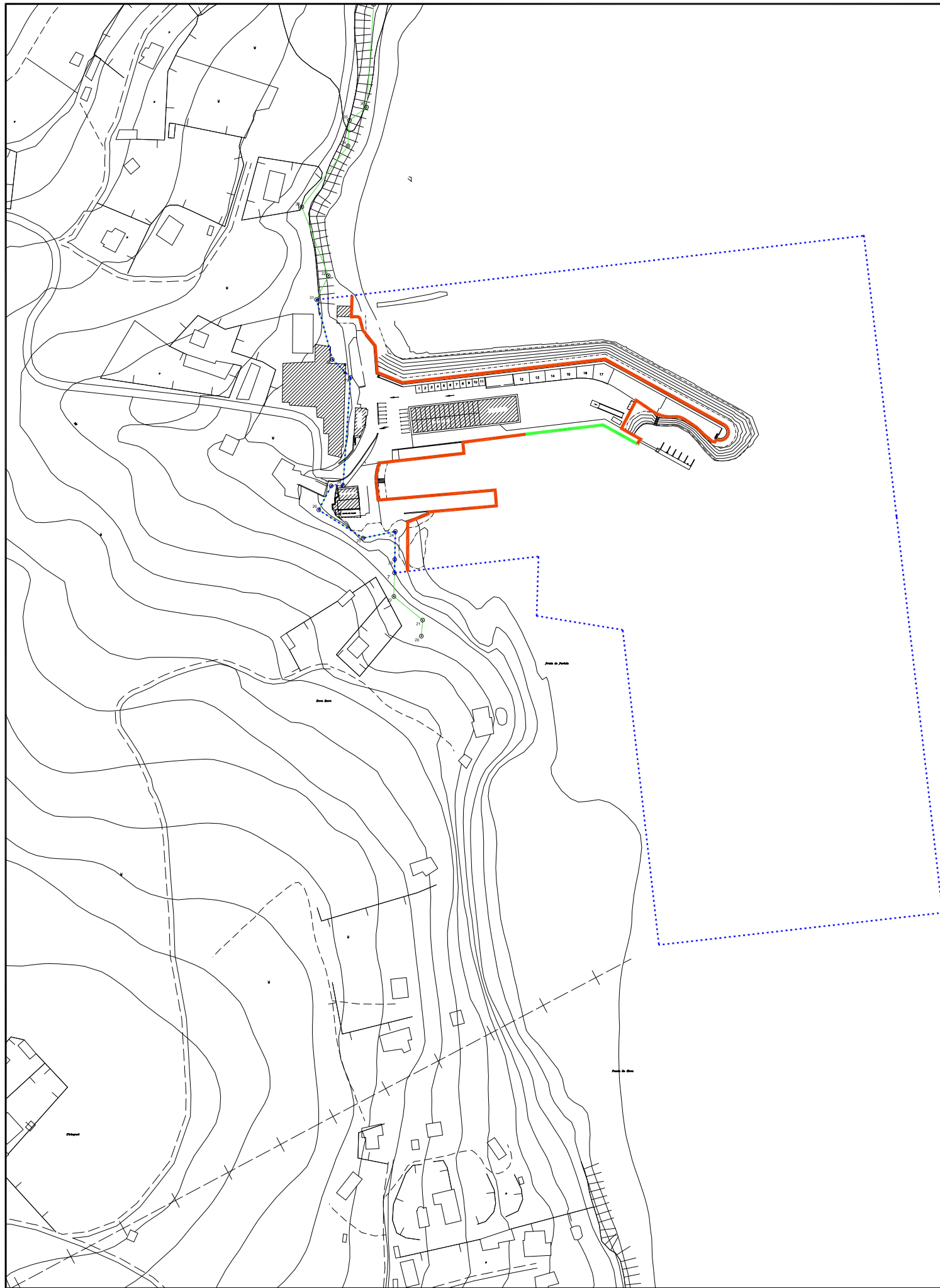
**B) Réxime de prohibicións:**

- a) Non se permitirá a práctica da pesca marítima recreativa de superficie desde peiraos de atracada durante as operacións de atracada e desatracada ou mentres permanezan embarcacións nos peiraos, nin entre embarcacións.
- b) Non se permitirá a práctica da pesca marítima recreativa de superficie desde zonas portuarias cando esta práctica poida afectar o normal tránsito e atracada de embarcacións de calquera índole dentro da dársena ou a súa seguridade.
- c) Non se permitirá o acceso a pantaláns.
- d) Non se permitirá o acceso a embarcacións.
- e) Non se permitirá a manipulación de embarcación atracadas.
- f) Non se permitirá a limpeza da pesca nos peiraos.
- g) Os restos de pesca non se depositarán nos peiraos nin nos contedores portuarios e o usuario deberá desfacerse deles debidamente fóra da zona portuaria.
- h) Prohíbese a reserva anticipada de sitio e a policía portuaria ou autoridade competente poderá comisar temporalmente os aparellos.
- i) Establecese un aforo máximo de 1 pescador cada 3 metros de frente de muelle ou línea de costa libre.
- j) Queda expresamente prohibida a pesca desde cualquier clase de artefacto o instalación flotante así como o tránsito por espaldones e escolleras e a pesca submarina.
- k) Queda expresamente prohibida a pesca en zonas concesionadas a terceiros e en portos deportivos.
- l) Queda expresamente prohibida a pesca dentro dos portos comerciais durante operacións de estiba e desestiba, atracada e desatracada e durante a permanencia das mercadorías.
- m) O incumprimento das condicións xerais e de acceso, así como a falta de presentación de declaración responsable e a acreditación de dispor da documentación exigida na presente resolución, dará lugar á apertura do expediente sancionador que corresponda.

 LIÑA DE DESLINDE DPTM	 ZONA PROHIBIDA
 ZONA DE SERVIZO DO PORTO	 ZONA PERMITIDA CON LIMITACIONES XERAIS
 NOVA ZONA DE SERVIZO DO PORTO EN TRÁMITE	





 <b>PORTOS DE GALICIA</b>	 <b>Xacobeo 21-22</b>
--	--


PORTO:  <b>LAXE</b> LAXE - A CORUÑA	<b>CARTOGRAFÍA OFICIAL ACTUALIZADA</b> <small>SISTEMA DE REFERENCIA XEODÉSICO: UTM-ETRES 89 HU 29 · ELIPSOIDE GRS 80. ALTITUDE REFERIDA AO CERO HIDROGRÁFICO DO PORTO</small>
REFERENCIA	NOME DO PLANO: <b>DELIMITACIÓN ZONA DE PESCA DEPORTIVA</b>
CLAVE PORTO: 12-21	ESCALAS: 1/3000
DATA: MARZO 2022	Nº PLANO: <b>01</b> FOLLA: DE:



**LIMITACIONES XERAIS**  
Establecidas na letra B) da condición 10. da Resolución do 26 de xullo de 2021

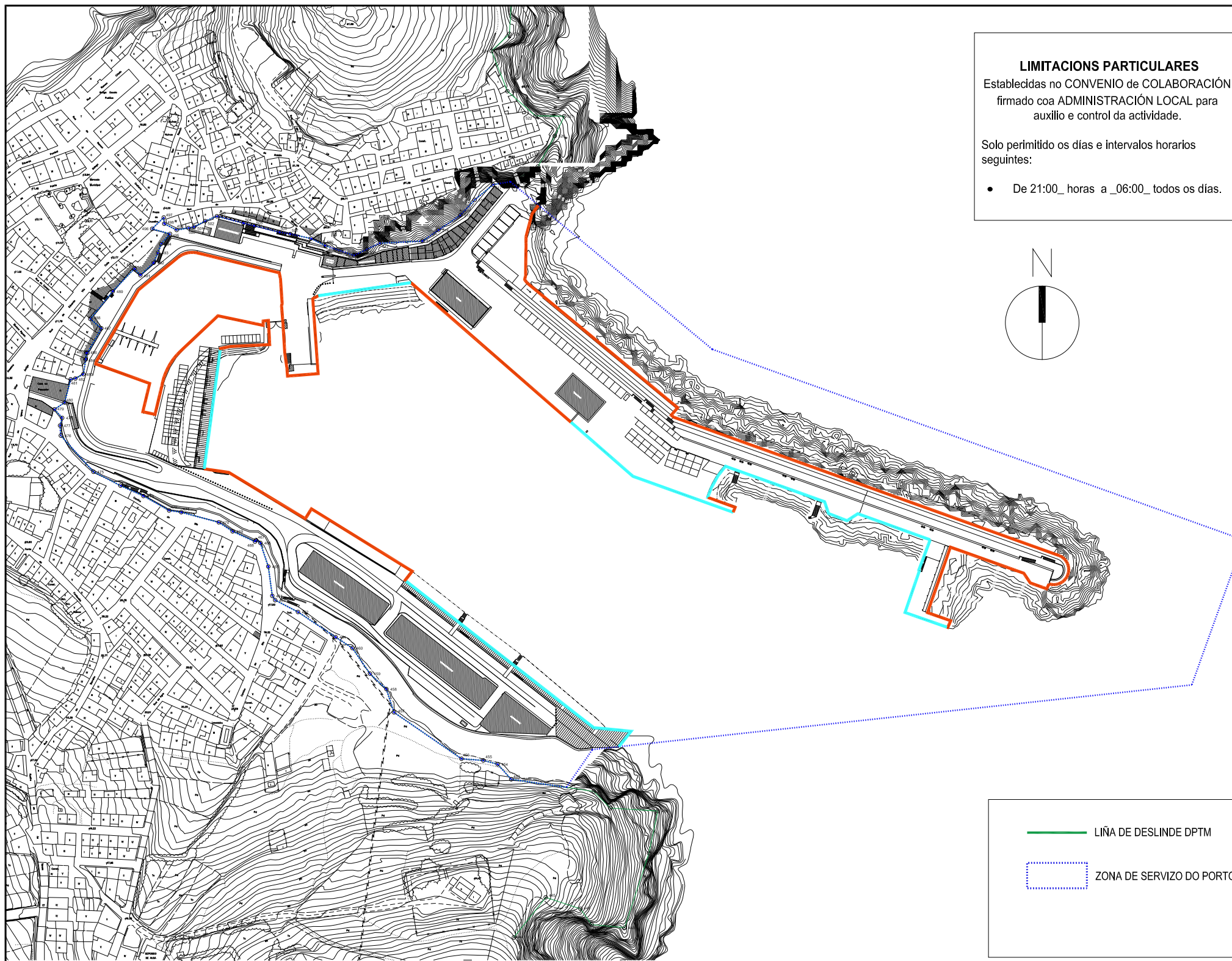
- B) Réxime de prohibicións:**
- a) Non se permitirá a práctica da pesca marítima recreativa de superficie desde peiraos de atracada durante as operacións de atracada e desatracada ou mentres permanezan embarcacións nos peiraos, nin entre embarcacións.
  - b) Non se permitirá a práctica da pesca marítima recreativa de superficie desde zonas portuarias cando esta práctica poida afectar o normal tránsito e atracada de embarcacións de calquera índole dentro da dársena ou a súa seguridade.
  - c) Non se permitirá o acceso a pantaláns.
  - d) Non se permitirá o acceso a embarcacións.
  - e) Non se permitirá a manipulación de embarcación atracadas.
  - f) Non se permitirá a limpeza da pesca nos peiraos.
  - g) Os restos de pesca non se depositarán nos peiraos nin nos contedores portuarios e o usuario deberá desfacerse deles debidamente fóra da zona portuaria.
  - h) Prohíbese a reserva anticipada de sitio e a policía portuaria ou autoridade competente poderá comisar temporalmente os aparellos.
  - i) Establecese un aforo máximo de 1 pescador cada 3 metros de frente de muelle ou línea de costa libre.
  - j) Queda expresamente prohibida a pesca desde cualquier clase de artefacto o instalación flotante así como o tránsito por espaldones e escolleras e a pesca submarina.
  - k) Queda expresamente prohibida a pesca en zonas concesionadas a terceiros e en portos deportivos.
  - l) Queda expresamente prohibida a pesca dentro dos portos comerciais durante operacións de estiba e desestiba, atracada e desatracada e durante a permanencia das mercadorías.
  - m) O incumprimento das condicións xerais e de acceso, así como a falta de presentación de declaración responsable e a acreditación de dispor da documentación exigida na presente resolución, dará lugar á apertura do expediente sancionador que corresponda.

	LIÑA DE DESLINDE DPTM		ZONA PROHIBIDA
	ZONA DE SERVIZO DO PORTO		ZONA PERMITIDA CON LIMITACIONES XERAIS

 <b>PORTOS DE GALICIA</b>	 <b>Xacobeo 21-22</b>
--	--

PORTO:  <b>LORBÉ</b> OLEIROS - A CORUÑA	<b>CARTOGRAFÍA OFICIAL ACTUALIZADA</b> <small>SISTEMA DE REFERENCIA XEODÉSICO: UTM-ETRES 89 HU 29 · ELIPSOIDE GRS 80. ALTITUDE REFERIDA AO CERO HIDROGRÁFICO DO PORTO</small>			
REFERENCIA	NOME DO PLANO: <b>DELIMITACIÓN ZONA DE PESCA DEPORTIVA</b>			
CLAVE PORTO: 12-14	ESCALAS: 1/3000	DATA: MARZO 2022	Nº PLANO: <b>01</b> FOLLA: DE:	

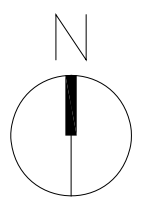




**LIMITACIONES PARTICULARES**  
 Establecidas no CONVENIO de COLABORACIÓN firmado coa ADMINISTRACIÓN LOCAL para auxilio e control da actividade.

Solo permitido os días e intervalos horarios seguintes:

- De 21:00\_ horas a \_06:00\_ todos os días.



**LIMITACIONES XERAIS**  
 Establecidas na letra B) da condición 10. da Resolución do 26 de xullo de 2021

**B) Réxime de prohibicións:**

- Non se permitirá a práctica da pesca marítima recreativa de superficie desde peiraos de atracada durante as operacións de atracada e desatracada ou mentres permanezan embarcacións nos peiraos, nin entre embarcacións.
- Non se permitirá a práctica da pesca marítima recreativa de superficie desde zonas portuarias cando esta práctica poida afectar o normal tránsito e atracada de embarcacións de calquera índole dentro da dársena ou a súa seguridade.
- Non se permitirá o acceso a pantaláns.
- Non se permitirá o acceso a embarcacións.
- Non se permitirá a manipulación de embarcación atracadas.
- Non se permitirá a limpeza da pesca nos peiraos.
- Os restos de pesca non se depositarán nos peiraos nin nos contedores portuarios e o usuario deberá desfacerse deles debidamente fóra da zona portuaria.
- Prohíbese a reserva anticipada de sitio e a policía portuaria ou autoridade competente poderá comisar temporalmente os aparellos.
- Establecese un aforo máximo de 1 pescador cada 3 metros de frente de muelle ou línea de costa libre.
- Queda expresamente prohibida a pesca desde cualquier clase de artefacto o instalación flotante así como o tránsito por espaldones e escolleras e a pesca submarina.
- Queda expresamente prohibida a pesca en zonas concesionadas a terceiros e en portos deportivos.
- Queda expresamente prohibida a pesca dentro dos portos comerciais durante operacións de estiba e desestiba, atracada e desatracada e durante a permanencia das mercadorías.
- O incumprimento das condicións xerais e de acceso, así como a falta de presentación de declaración responsable e a acreditación de dispor da documentación exigida na presente resolución, dará lugar á apertura do expediente sancionador que corresponda.

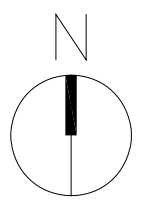
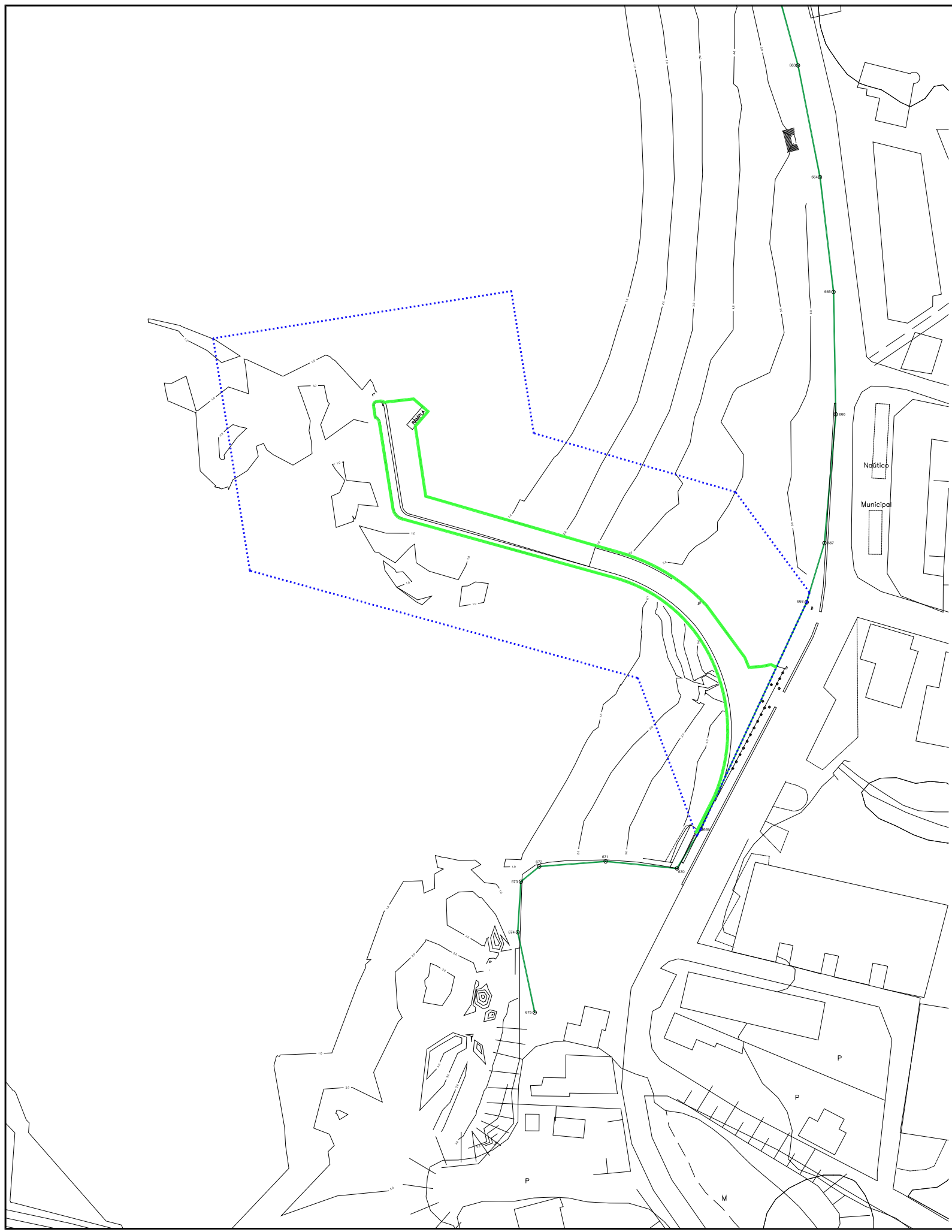
LIÑA DE DESLINDE DPTM	ZONA PROHIBIDA
ZONA DE SERVIZO DO PORTO	ZONA PERMITIDA CON LIMITACIONES XERAIS
	ZONA PERMITIDA CON LIMITACIONES XERAIS E PARTICULARES

	<b>PORTOS DE GALICIA</b>		<b>Xacobeo 21-22</b>
--	--------------------------	--	----------------------

PORTO: <b>MALPICA</b> MALPICA - A CORUÑA		<b>CARTOGRAFÍA OFICIAL ACTUALIZADA</b>			
<small>SISTEMA DE REFERENCIA XEODÉSICO: UTM-ETRES 89 HU 29 · ELIPSOIDE GRS 80. ALTITUDE REFERIDA AO CERO HIDROGRÁFICO DO PORTO</small>					
<small>NOME DO PLANO:</small> <b>DELIMITACIÓN ZONA DE PESCA DEPORTIVA</b>					
REFERENCIA	CLAVE PORTO: 12-19	ESCALAS: 1/3000	DATA: XUÑO 2022	Nº PLANO: 01	
				FOLLA: DE:	

CVE: kaPWsYEDtq07  
 Verificación: https://sede.xunta.gal/cve





**LIMITACIONES XERAIS**  
 Establecidas na letra B) da condición 10. da Resolución do 26 de xullo de 2021

**B) Réxime de prohibicións:**

a) Non se permitirá a práctica da pesca marítima recreativa de superficie desde peiraos de atracada durante as operacións de atracada e desatracada ou mentres permanezan embarcacións nos peiraos, nin entre embarcacións.

b) Non se permitirá a práctica da pesca marítima recreativa de superficie desde zonas portuarias cando esta práctica poida afectar o normal tránsito e atracada de embarcacións de calquera índole dentro da dársena ou a súa seguridade.

c) Non se permitirá o acceso a pantaláns.

d) Non se permitirá o acceso a embarcacións.

e) Non se permitirá a manipulación de embarcación atracadas.

f) Non se permitirá a limpeza da pesca nos peiraos.

g) Os restos de pesca non se depositarán nos peiraos nin nos contedores portuarios e o usuario deberá desfacerse deles debidamente fóra da zona portuaria.

h) Prohíbese a reserva anticipada de sitio e a policía portuaria ou autoridade competente poderá comisar temporalmente os aparellos.





i) Establecese un aforo máximo de 1 pescador cada 3 metros de frente de muelle ou línea de costa libre.

j) Queda expresamente prohibida a pesca desde cualquier clase de artefacto o instalación flotante así como o tránsito por espaldones e escolleras e a pesca submarina.

k) Queda expresamente prohibida a pesca en zonas concesionadas a terceiros e en portos deportivos.

l) Queda expresamente prohibida a pesca dentro dos portos comerciais durante operacións de estiba e desestiba, atracada e desatracada e durante a permanencia das mercadorías.

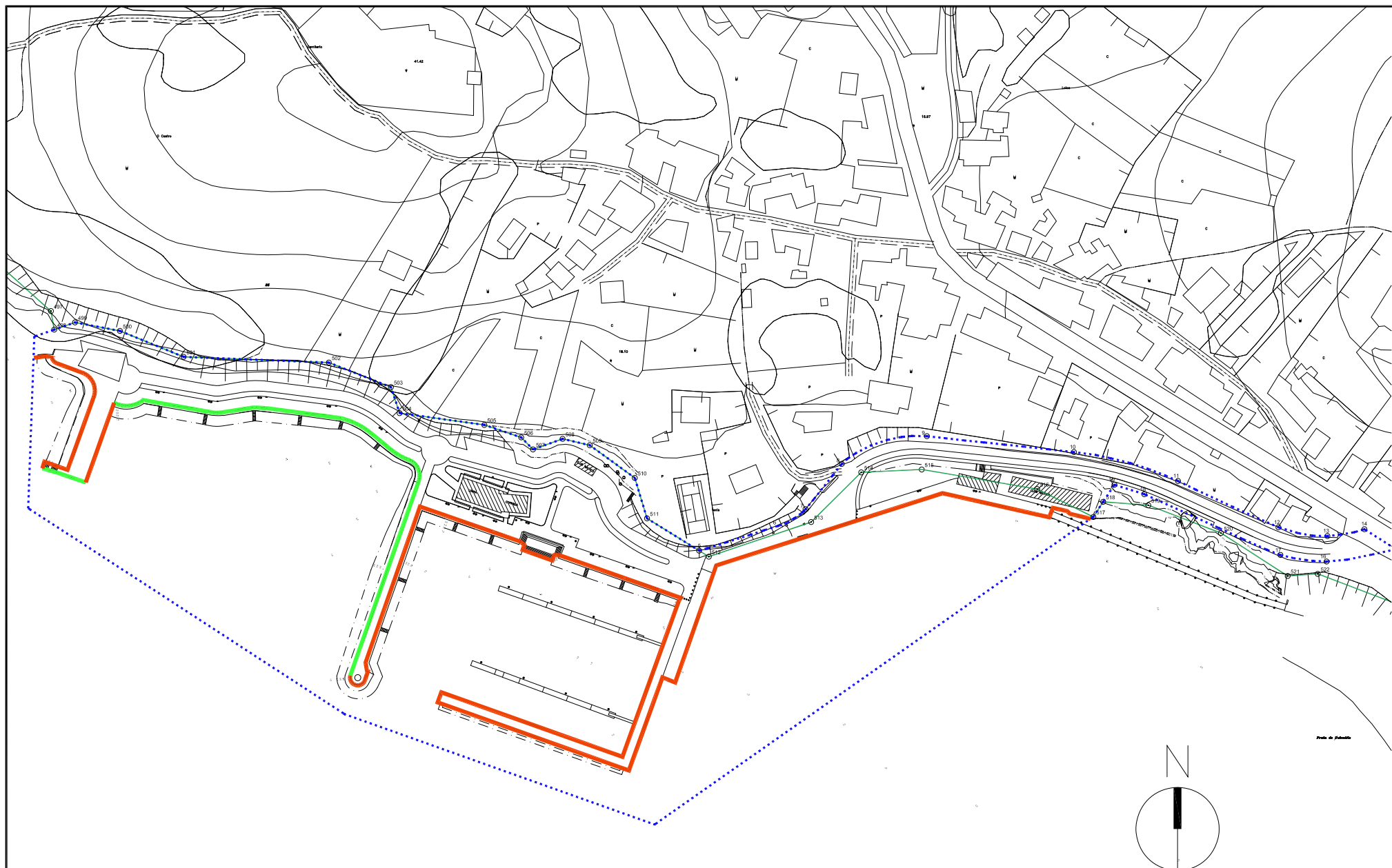
m) O incumprimento das condicións xerais e de acceso, así como a falta de presentación de declaración responsable e a acreditación de dispor da documentación exigida na presente resolución, dará lugar á apertura do expediente sancionador que corresponda.

 LIÑA DE DESLINDE DPTM	 ZONA PROHIBIDA
 ZONA DE SERVIZO DO PORTO	 ZONA PERMITIDA CON LIMITACIONES XERAIS

 <b>PORTOS DE GALICIA</b>	 <b>Xacobeo 21-22</b>
--	--

PORTO:  <b>NERA</b> OLEIROS - A CORUÑA	<b>CARTOGRAFÍA OFICIAL ACTUALIZADA</b> <small>SISTEMA DE REFERENCIA XEODÉSICO: UTM-ETRES 89 HU 29 · ELIPSOIDE GRS 80. ALTITUDE REFERIDA AO CERO HIDROGRÁFICO DO PORTO</small>			
REFERENCIA	NOME DO PLANO: <b>DELIMITACIÓN ZONA DE PESCA DEPORTIVA</b>			Nº PLANO: <b>01</b>
CLAVE PORTO: <b>12-15</b>	ESCALAS: <b>1/1500</b>	DATA: <b>MARZO 2022</b>	FOLLA: DE:	

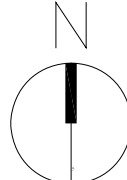









**LIMITACIONES XERAIS**

Establecidas na letra B) da condición 10. da Resolución do 26 de xullo de 2021

- B) Réxime de prohibicións:**
- a) Non se permitirá a práctica da pesca marítima recreativa de superficie desde peiraos de atracada durante as operacións de atracada e desatracada e mentres permanezan embarcacións nos peiraos, nin entre embarcacións.
  - b) Non se permitirá a práctica da pesca marítima recreativa de superficie desde zonas portuarias cando esta práctica poida afectar o normal tránsito e atracada de embarcacións de calquera índole dentro da dársena ou a súa seguridade.
  - c) Non se permitirá o acceso a pantaláns.
  - d) Non se permitirá o acceso a embarcacións.
  - e) Non se permitirá a manipulación de embarcación atracadas.
  - f) Non se permitirá a limpeza da pesca nos peiraos.
  - g) Os restos de pesca non se depositarán nos peiraos nin nos contedores portuarios e o usuario deberá desfacerse deles debidamente fóra da zona portuaria.
  - h) Prohíbese a reserva anticipada de sitio e a policía portuaria ou autoridade competente poderá comisar temporalmente os aparellos.
  - i) Establecese un aforo máximo de 1 pescador cada 3 metros de frente de muelle ou línea de costa libre.
  - j) Queda expresamente prohibida a pesca desde cualquier clase de artefacto o instalación flotante así como o tránsito por espaldones e escolleras e a pesca submarina.
  - k) Queda expresamente prohibida a pesca en zonas concesionadas a terceiros e en portos deportivos.
  - l) Queda expresamente prohibida a pesca dentro dos portos comerciais durante operacións de estiba e desestiba, atracada e desatracada e durante a permanencia das mercadorías.
  - m) O incumprimento das condicións xerais e de acceso, así como a falta de presentación de declaración responsable e a acreditación de dispor da documentación exigida na presente resolución, dará lugar á apertura do expediente sancionador que corresponda.

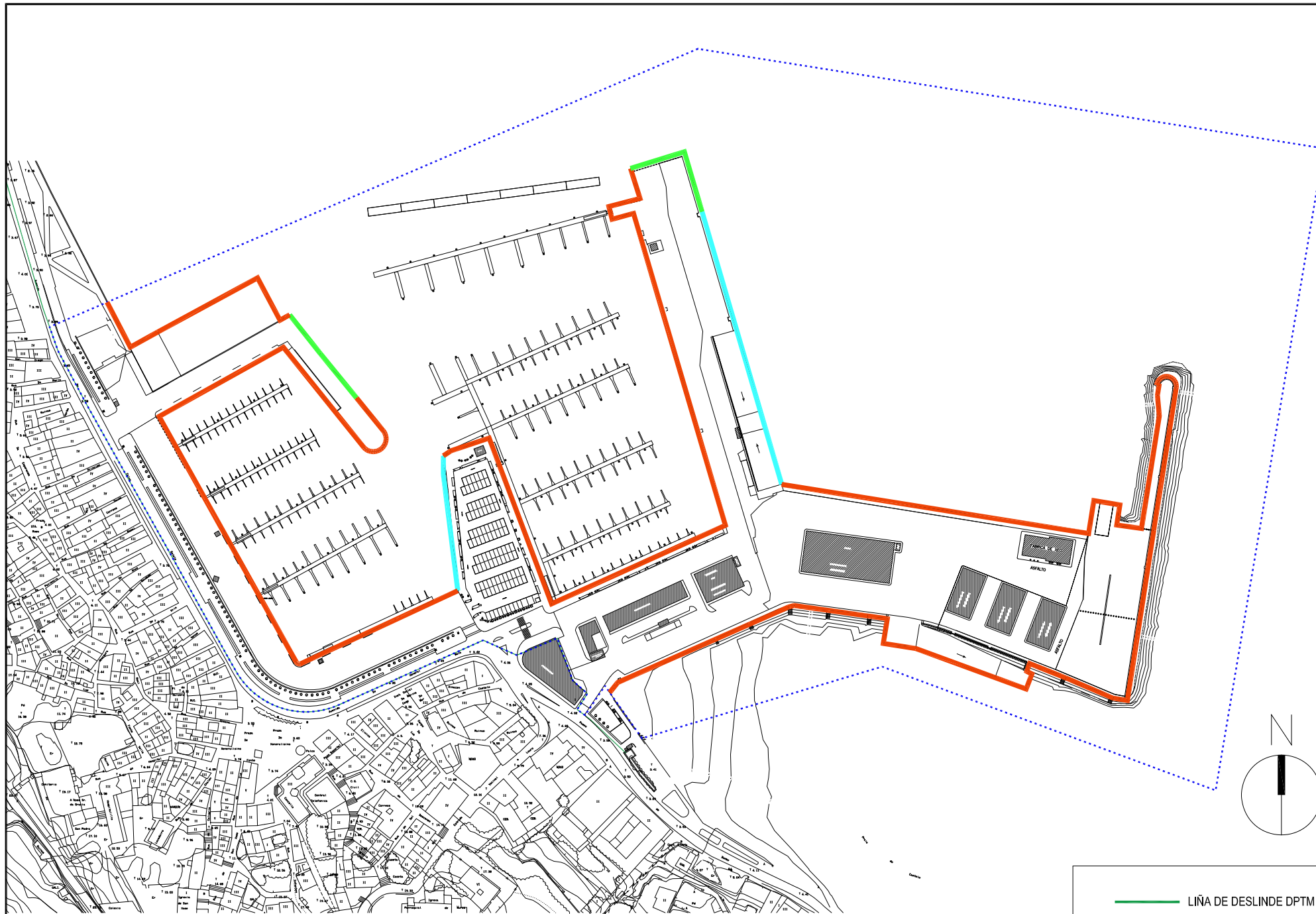


 LIÑA DE DESLINDE DPTM	 ZONA PROHIBIDA
 ZONA DE SERVIZO DO PORTO	 ZONA PERMITIDA CON LIMITACIONES XERAIS






 <b>PORTOS DE GALICIA</b>	 <b>Xacobeo 21-22</b>
--	--

PORTO:  <b>MIÑO</b> MIÑO - A CORUÑA		<b>CARTOGRAFÍA OFICIAL ACTUALIZADA</b> <small>SISTEMA DE REFERENCIA XEODÉSICO: UTM-ETRES 89 HU 29 · ELIPSOIDE GRS 80. ALTITUDE REFERIDA AO CERO HIDROGRÁFICO DO PORTO</small>			
		NOME DO PLANO: <b>DELIMITACIÓN ZONA DE PESCA DEPORTIVA</b>			
REFERENCIA	CLAVE PORTO:	ESCALAS:	DATA:	Nº PLANO: <b>01</b>	
	12-11	1/2000	MARZO 2022	FOLLA:	DE:





- LIMITACIONES XERAIS**
- Establecidas na letra B) da condición 10. da Resolución do 26 de xullo de 2021
- B) Réxime de prohibicións:**
- a) Non se permitirá a práctica da pesca marítima recreativa de superficie desde peiraos de atracada durante as operacións de atracada e desatracada e mentres permanezan embarcacións nos peiraos, nin entre embarcacións.
  - b) Non se permitirá a práctica da pesca marítima recreativa de superficie desde zonas portuarias cando esta práctica poida afectar o normal tránsito e atracada de embarcacións de calquera índole dentro da dársena ou a súa seguridade.
  - c) Non se permitirá o acceso a pantaláns.
  - d) Non se permitirá o acceso a embarcacións.
  - e) Non se permitirá a manipulación de embarcación atracadas.
  - f) Non se permitirá a limpeza da pesca nos peiraos.
  - g) Os restos de pesca non se depositarán nos peiraos nin nos contedores portuarios e o usuario deberá desfacerse deles debidamente fóra da zona portuaria.
  - h) Prohíbese a reserva anticipada de sitio e a policía portuaria ou autoridade competente poderá comisar temporalmente os aparellos.
  - i) Establecese un aforo máximo de 1 pescador cada 3 metros de frente de muelle ou línea de costa libre.
  - j) Queda expresamente prohibida a pesca desde cualquier clase de artefacto o instalación flotante así como o tránsito por espaldones e escolleras e a pesca submarina.
  - k) Queda expresamente prohibida a pesca en zonas concesionadas a terceiros e en portos deportivos.
  - l) Queda expresamente prohibida a pesca dentro dos portos comerciais durante operacións de estiba e desestiba, atracada e desatracada e durante a permanencia das mercadorías.
  - m) O incumprimento das condicións xerais e de acceso, así como a falta de presentación de declaración responsable e a acreditación de dispor da documentación exigida na presente resolución, dará lugar á apertura do expediente sancionador que corresponda.

 LIÑA DE DESLINDE DPTM	 ZONA PROHIBIDA
 ZONA DE SERVICIO DO PORTO	 ZONA PERMITIDA CON LIMITACIONES XERAIS
	 ZONA PERMITIDA CON LIMITACIONES XERAIS E PARTICULARES

**LIMITACIONES PARTICULARES**

Establecidas no CONVENIO de COLABORACIÓN firmado coa ADMINISTRACIÓN LOCAL para auxilio e control da actividade.

Solo permitido os días e intervalos horarios seguintes:

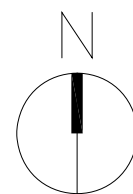
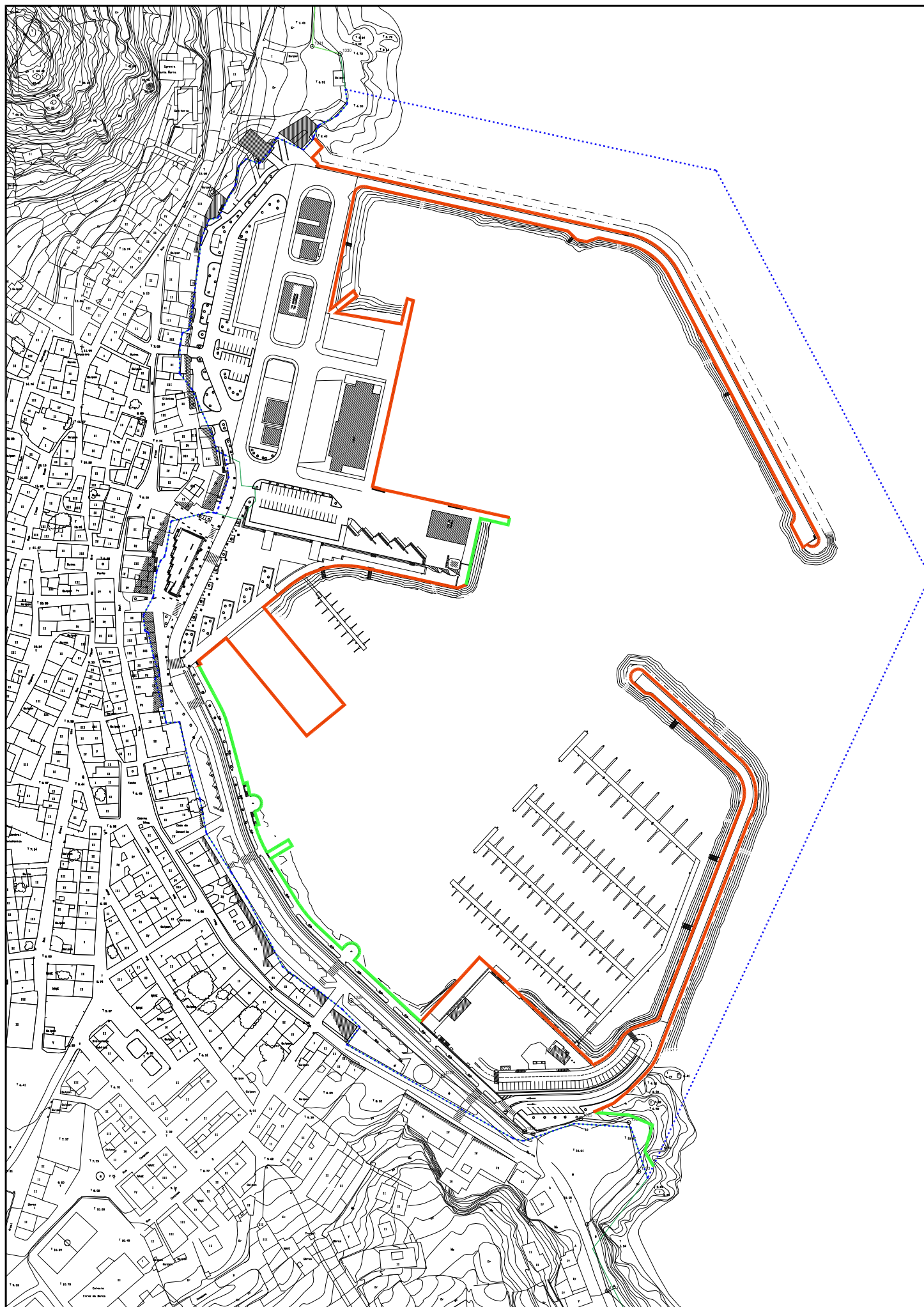
- Os fins de semana dende as \_18:00\_ horas do venres ata as \_06:00\_ do luns.



**PORTOS DE GALICIA**



PORTO: <b>MUROS</b> MUROS - A CORUÑA		<b>CARTOGRAFÍA OFICIAL ACTUALIZADA</b> <small>SISTEMA DE REFERENCIA XEODÉSICO: UTM-ETRES 89 HU 29 · ELIPSOIDE GRS 80. ALTITUDE REFERIDA AO CERO HIDROGRÁFICO DO PORTO</small>			
REFERENCIA		NOME DO PLANO: <b>DELIMITACIÓN ZONA DE PESCA DEPORTIVA</b>			
CLAVE PORTO:	12-38	ESCALAS:	1/3000	DATA:	XUÑO 2022
				Nº PLANO:	<b>01</b>
				FOLLA:	DE:







**LIMITACIONES XERAIS**

Establecidas na letra B) da condición 10. da Resolución do 26 de xullo de 2021

**B) Réxime de prohibicións:**

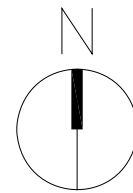
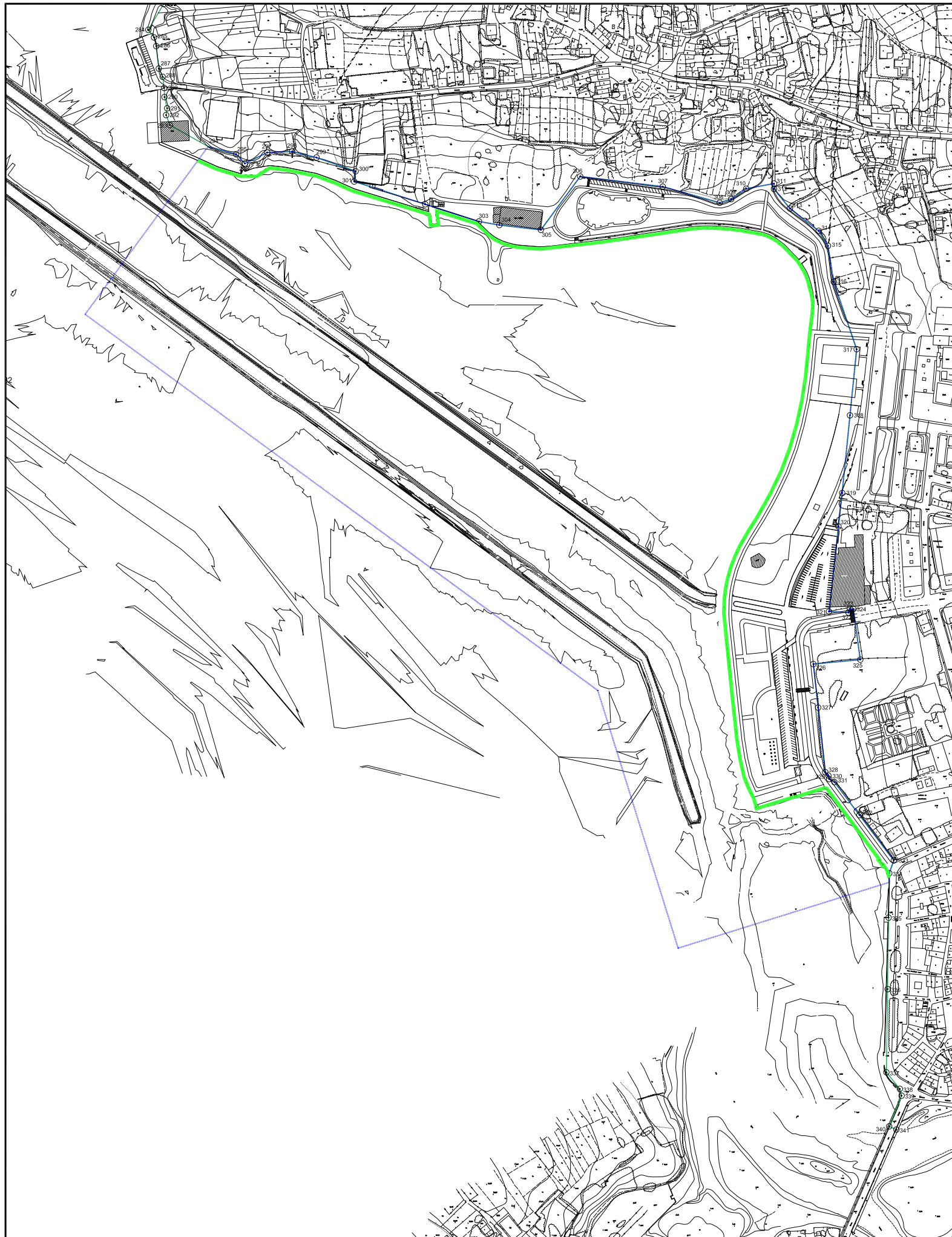
- a) Non se permitirá a práctica da pesca marítima recreativa de superficie desde peiraos de atracada durante as operacións de atracada e desatracada ou mentres permanezan embarcacións nos peiraos, nin entre embarcacións.
- b) Non se permitirá a práctica da pesca marítima recreativa de superficie desde zonas portuarias cando esta práctica poida afectar o normal tránsito e atracada de embarcacións de calquera índole dentro da dársena ou a súa seguridade.
- c) Non se permitirá o acceso a pantaláns.
- d) Non se permitirá o acceso a embarcacións.
- e) Non se permitirá a manipulación de embarcación atracadas.
- f) Non se permitirá a limpeza da pesca nos peiraos.
- g) Os restos de pesca non se depositarán nos peiraos nin nos contedores portuarios e o usuario deberá desfacerse deles debidamente fóra da zona portuaria.
- h) Prohíbese a reserva anticipada de sitio e a policía portuaria ou autoridade competente poderá comisar temporalmente os aparellos.
- i) Establecese un aforo máximo de 1 pescador cada 3 metros de frente de muelle ou línea de costa libre.
- j) Queda expresamente prohibida a pesca desde cualquier clase de artefacto o instalación flotante así como o tránsito por espaldones e escolleras e a pesca submarina.
- k) Queda expresamente prohibida a pesca en zonas concesionadas a terceiros e en portos deportivos.
- l) Queda expresamente prohibida a pesca dentro dos portos comerciais durante operacións de estiba e desestiba, atracada e desatracada e durante a permanencia das mercadorías.
- m) O incumprimento das condicións xerais e de acceso, así como a falta de presentación de declaración responsable e a acreditación de dispor da documentación exigida na presente resolución, dará lugar á apertura do expediente sancionador que corresponda.

 LIÑA DE DESLINDE DPTM	 ZONA PROHIBIDA
 ZONA DE SERVIZO DO PORTO	 ZONA PERMITIDA CON LIMITACIONES XERAIS

 <b>PORTOS DE GALICIA</b>	 <b>Xacobeo 21-22</b>
--	--





PORTO:  <b>MUXÍA</b> MUXÍA - A CORUÑA		<b>CARTOGRAFÍA OFICIAL ACTUALIZADA</b> <small>SISTEMA DE REFERENCIA XEODÉSICO: UTM-ETRES 89 HU 29 · ELIPSOIDE GRS 80. ALTITUDE REFERIDA AO CERO HIDROGRÁFICO DO PORTO</small>			
		NOME DO PLANO: <b>DELIMITACIÓN ZONA DE PESCA DEPORTIVA</b>			
REFERENCIA	CLAVE PORTO:	ESCALAS:	DATA:	Nº PLANO:	
	12-31	1/3000	MARZO 2022	01	
				FOLLA: DE:	





**LIMITACIONES XERAIS**  
 Establecidas na letra B) da condición 10. da Resolución do 26 de xullo de 2021

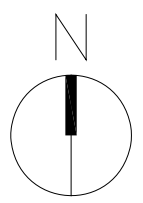
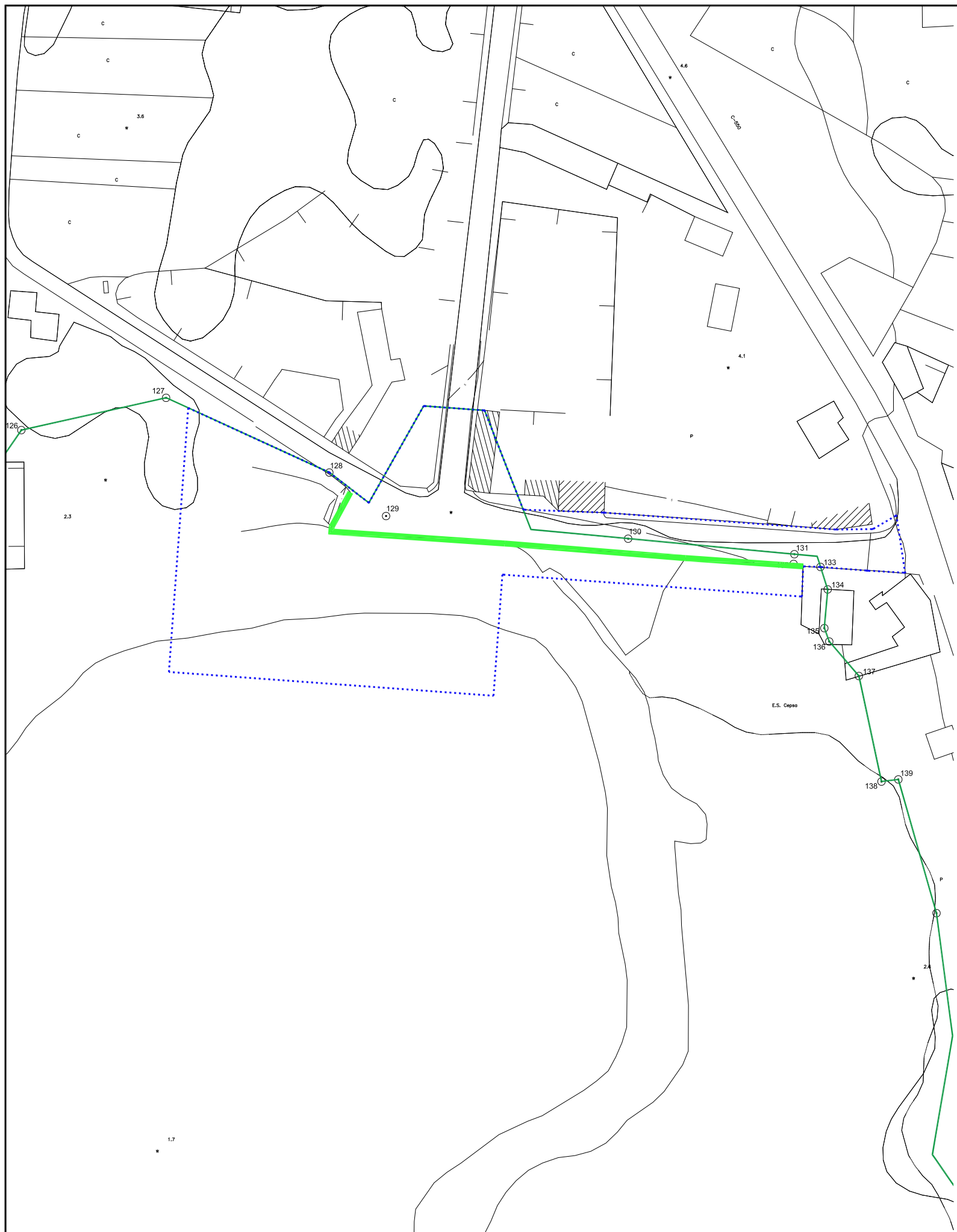
- B) Réxime de prohibicións:**
- a) Non se permitirá a práctica da pesca marítima recreativa de superficie desde peiraos de atracada durante as operacións de atracada e desatracada ou mentres permanezan embarcacións nos peiraos, nin entre embarcacións.
  - b) Non se permitirá a práctica da pesca marítima recreativa de superficie desde zonas portuarias cando esta práctica poida afectar o normal tránsito e atracada de embarcacións de calquera índole dentro da dársena ou a súa seguridade.
  - c) Non se permitirá o acceso a pantaláns.
  - d) Non se permitirá o acceso a embarcacións.
  - e) Non se permitirá a manipulación de embarcación atracadas.
  - f) Non se permitirá a limpeza da pesca nos peiraos.
  - g) Os restos de pesca non se depositarán nos peiraos nin nos contedores portuarios e o usuario deberá desfacerse deles debidamente fóra da zona portuaria.
  - h) Prohíbese a reserva anticipada de sitio e a policía portuaria ou autoridade competente poderá comisar temporalmente os aparellos.
  - i) Establecese un aforo máximo de 1 pescador cada 3 metros de frente de muelle ou línea de costa libre.
  - j) Queda expresamente prohibida a pesca desde cualquier clase de artefacto o instalación flotante así como o tránsito por espaldones e escolleras e a pesca submarina.
  - k) Queda expresamente prohibida a pesca en zonas concesionadas a terceiros e en portos deportivos.
  - l) Queda expresamente prohibida a pesca dentro dos portos comerciais durante operacións de estiba e desestiba, atracada e desatracada e durante a permanencia das mercadorías.
  - m) O incumprimento das condicións xerais e de acceso, así como a falta de presentación de declaración responsable e a acreditación de dispor da documentación exigida na presente resolución, dará lugar á apertura do expediente sancionador que corresponda.

 LIÑA DE DESLINDE DPTM	 ZONA PROHIBIDA
 ZONA DE SERVIZO DO PORTO	 ZONA PERMITIDA CON LIMITACIONES XERAIS

 <b>PORTOS DE GALICIA</b>	 <b>Xacobeo 21-22</b>
--	--

PORTO:  <b>NOIA</b> NOIA - A CORUÑA	<b>CARTOGRAFÍA OFICIAL ACTUALIZADA</b> <small>SISTEMA DE REFERENCIA XEODÉSICO: UTM-ETRES 89 HU 29 · ELIPSOIDE GRS 80. ALTITUDE REFERIDA AO CERO HIDROGRÁFICO DO PORTO</small>			
NOME DO PLANO: <b>DELIMITACIÓN ZONA DE PESCA DEPORTIVA</b>				
REFERENCIA	CLAVE PORTO: 12-41	ESCALAS: 1/5000	DATA: NOIA 2022	Nº PLANO: <b>01</b> FOLLA: DE:









**LIMITACIONES XERAIS**  
 Establecidas na letra B) da condición 10. da Resolución do 26 de xullo de 2021

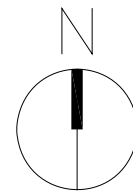
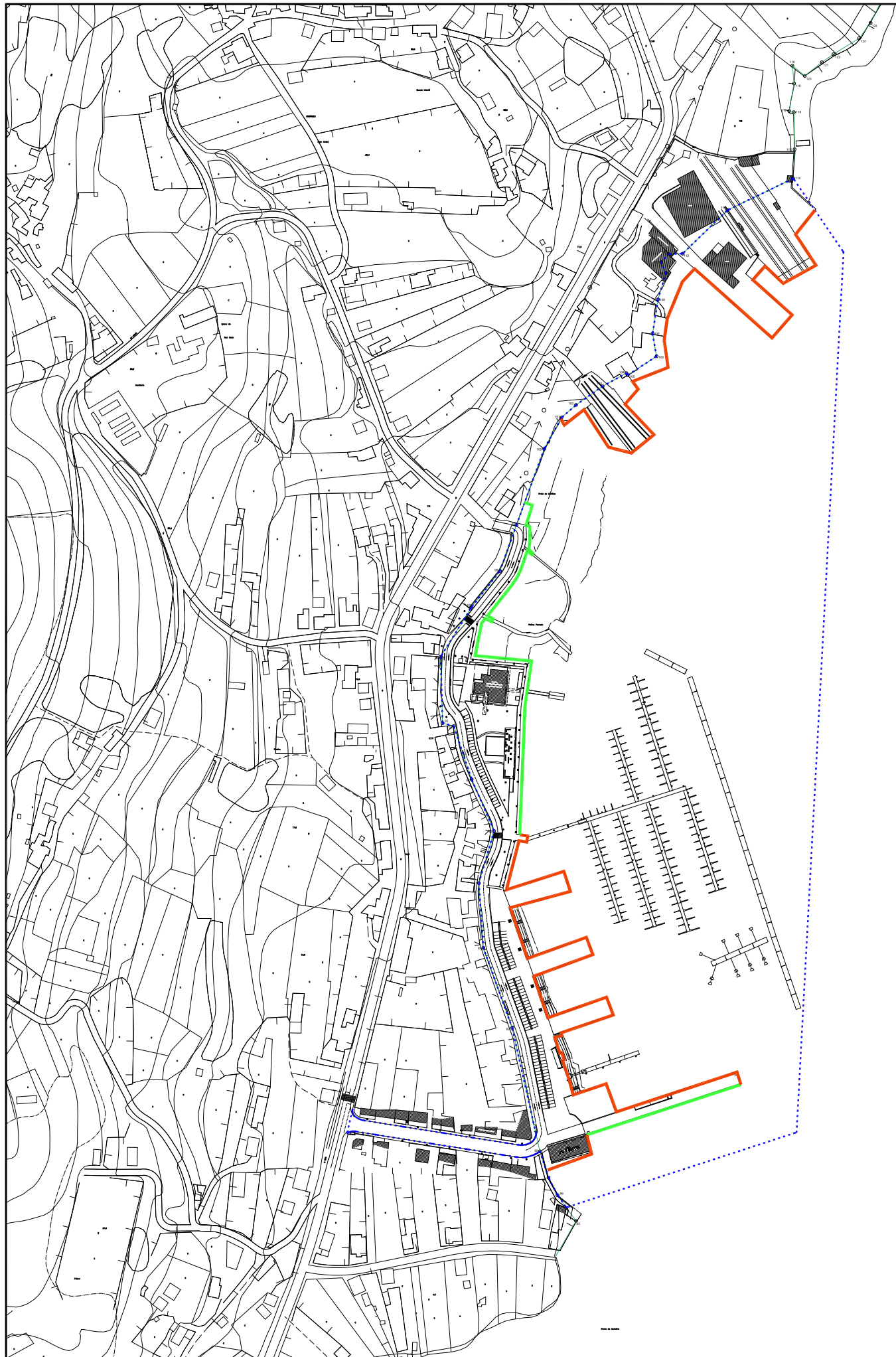
**B) Réxime de prohibicións:**

- a) Non se permitirá a práctica da pesca marítima recreativa de superficie desde peiraos de atracada durante as operacións de atracada e desatracada ou mentres permanezan embarcacións nos peiraos, nin entre embarcacións.
- b) Non se permitirá a práctica da pesca marítima recreativa de superficie desde zonas portuarias cando esta práctica poida afectar o normal tránsito e atracada de embarcacións de calquera índole dentro da dársena ou a súa seguridade.
- c) Non se permitirá o acceso a pantaláns.
- d) Non se permitirá o acceso a embarcacións.
- e) Non se permitirá a manipulación de embarcación atracadas.
- f) Non se permitirá a limpeza da pesca nos peiraos.
- g) Os restos de pesca non se depositarán nos peiraos nin nos contedores portuarios e o usuario deberá desfacerse deles debidamente fóra da zona portuaria.
- h) Prohíbese a reserva anticipada de sitio e a policía portuaria ou autoridade competente poderá comisar temporalmente os aparellos.
- i) Establecese un aforo máximo de 1 pescador cada 3 metros de frente de muelle ou línea de costa libre.
- j) Queda expresamente prohibida a pesca desde cualquier clase de artefacto o instalación flotante así como o tránsito por espaldones e escolleras e a pesca submarina.
- k) Queda expresamente prohibida a pesca en zonas concesionadas a terceiros e en portos deportivos.
- l) Queda expresamente prohibida a pesca dentro dos portos comerciais durante operacións de estiba e desestiba, atracada e desatracada e durante a permanencia das mercadorías.
- m) O incumprimento das condicións xerais e de acceso, así como a falta de presentación de declaración responsable e a acreditación de dispor da documentación exigida na presente resolución, dará lugar á apertura do expediente sancionador que corresponda.

 LIÑA DE DESLINDE DPTM	 ZONA PROHIBIDA
 ZONA DE SERVIZO DO PORTO	 ZONA PERMITIDA CON LIMITACIONES XERAIS




 <b>PORTOS DE GALICIA</b>	 <b>Xacobeo 21-22</b>
--	--

PORTO:  <b>O CONCHIDO</b> OUTES - A CORUÑA	<b>CARTOGRAFÍA OFICIAL ACTUALIZADA</b> <small>SISTEMA DE REFERENCIA XEODÉSICO: UTM-ETRES 89 HU 29 · ELIPSOIDE GRS 80. ALTITUDE REFERIDA AO CERO HIDROGRÁFICO DO PORTO</small> NOME DO PLANO: <b>DELIMITACIÓN ZONA DE PESCA DEPORTIVA</b>												
REFERENCIA	<table border="1" style="width: 100%;"> <tr> <td style="width: 25%;">CLAVE PORTO:</td> <td style="width: 25%;">ESCALAS:</td> <td style="width: 25%;">DATA:</td> <td style="width: 25%;">Nº PLANO:</td> </tr> <tr> <td style="text-align: center;">12-68</td> <td style="text-align: center;">1/1500</td> <td style="text-align: center;">MARZO 2022</td> <td style="text-align: center;">01</td> </tr> <tr> <td></td> <td></td> <td></td> <td>FOLLA: DE:</td> </tr> </table>	CLAVE PORTO:	ESCALAS:	DATA:	Nº PLANO:	12-68	1/1500	MARZO 2022	01				FOLLA: DE:
CLAVE PORTO:	ESCALAS:	DATA:	Nº PLANO:										
12-68	1/1500	MARZO 2022	01										
			FOLLA: DE:										



**LIMITACIONES XERAIS**  
 Establecidas na letra B) da condición 10. da Resolución do 26 de xullo de 2021

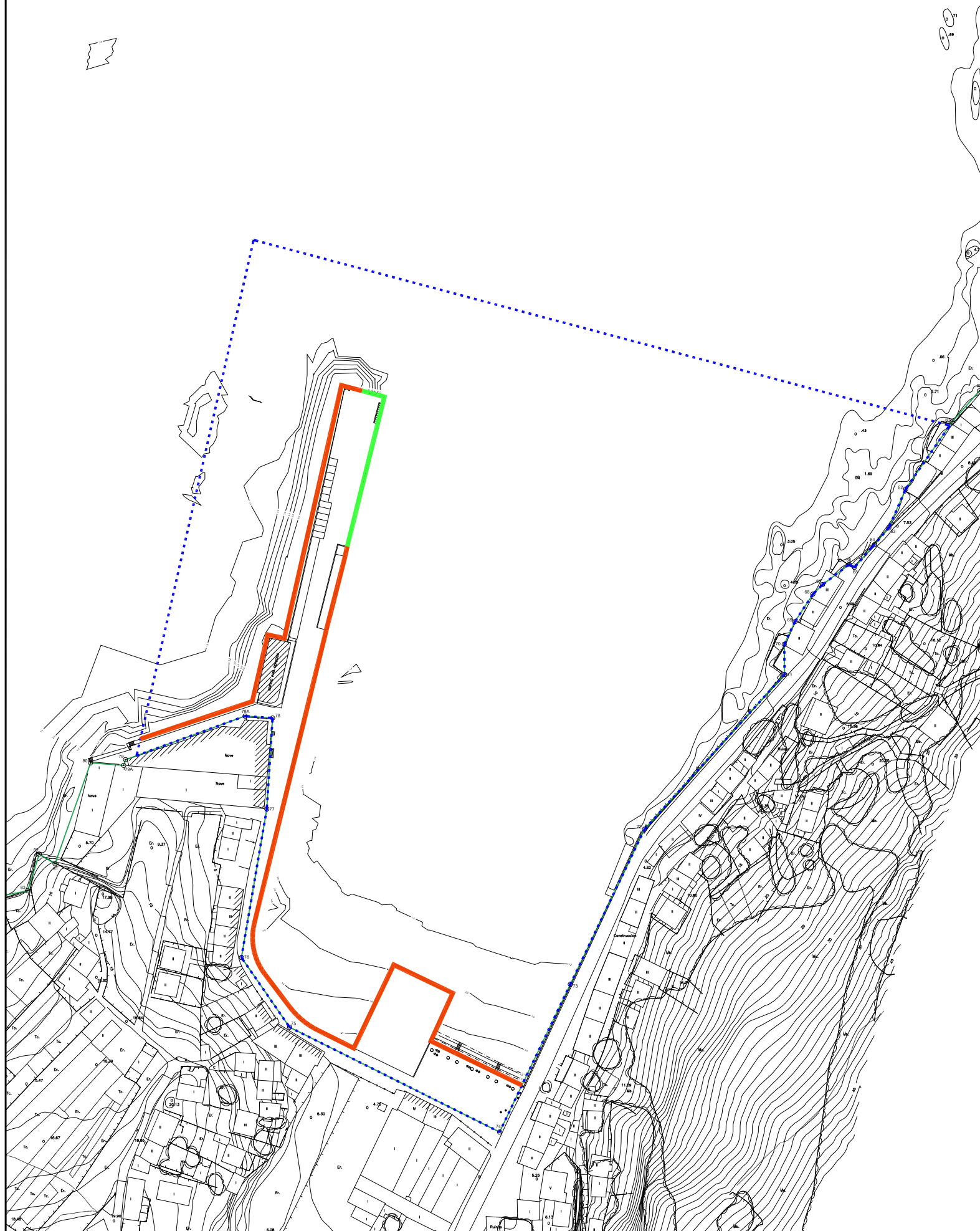
- B) Réxime de prohibicións:**
- a) Non se permitirá a práctica da pesca marítima recreativa de superficie desde peiraos de atracada durante as operacións de atracada e desatracada ou mentres permanezan embarcacións nos peiraos, nin entre embarcacións.
  - b) Non se permitirá a práctica da pesca marítima recreativa de superficie desde zonas portuarias cando esta práctica poida afectar o normal tránsito e atracada de embarcacións de calquera índole dentro da dársena ou a súa seguridade.
  - c) Non se permitirá o acceso a pantaláns.
  - d) Non se permitirá o acceso a embarcacións.
  - e) Non se permitirá a manipulación de embarcación atracadas.
  - f) Non se permitirá a limpeza da pesca nos peiraos.
  - g) Os restos de pesca non se depositarán nos peiraos nin nos contedores portuarios e o usuario deberá desfacerse deles debidamente fóra da zona portuaria.
  - h) Prohíbese a reserva anticipada de sitio e a policía portuaria ou autoridade competente poderá comisar temporalmente os aparellos.
  - i) Establecese un aforo máximo de 1 pescador cada 3 metros de frente de muelle ou línea de costa libre.
  - j) Queda expresamente prohibida a pesca desde cualquier clase de artefacto o instalación flotante así como o tránsito por espaldones e escolleras e a pesca submarina.
  - k) Queda expresamente prohibida a pesca en zonas concesionadas a terceiros e en portos deportivos.
  - l) Queda expresamente prohibida a pesca dentro dos portos comerciais durante operacións de estiba e desestiba, atracada e desatracada e durante a permanencia das mercadorías.
  - m) O incumprimento das condicións xerais e de acceso, así como a falta de presentación de declaración responsable e a acreditación de dispor da documentación exigida na presente resolución, dará lugar á apertura do expediente sancionador que corresponda.

 LIÑA DE DESLINDE DPTM	 ZONA PROHIBIDA
 ZONA DE SERVIZO DO PORTO	 ZONA PERMITIDA CON LIMITACIONES XERAIS

 <b>PORTOS DE GALICIA</b>	
--	---

PORTO: <b>O FREIXO</b> OUTES - A CORUÑA		<b>CARTOGRAFÍA OFICIAL ACTUALIZADA</b>			
<small>SISTEMA DE REFERENCIA XEODÉSICO: UTM-ETRES 89 HU 29 · ELIPSOIDE GRS 80. ALTITUDE REFERIDA AO CERO HIDROGRÁFICO DO PORTO</small>					
NOME DO PLANO: <b>DELIMITACIÓN ZONA DE PESCA DEPORTIVA</b>					
REFERENCIA	CLAVE PORTO: 12-40	ESCALAS: 1/4000	DATA: MARZO 2022	Nº PLANO: 01	FOLLA: DE:

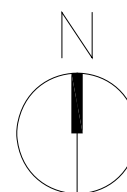




### LIMITACIONES XERAIS

Establecidas na letra B) da condición 10. da Resolución do 26 de xullo de 2021

- B) Réxime de prohibicións:**
- a) Non se permitirá a práctica da pesca marítima recreativa de superficie desde peiraos de atracada durante as operacións de atracada e desatracada ou mentres permanezan embarcacións nos peiraos, nin entre embarcacións.
  - b) Non se permitirá a práctica da pesca marítima recreativa de superficie desde zonas portuarias cando esta práctica poida afectar o normal tránsito e atracada de embarcacións de calquera índole dentro da dársena ou a súa seguridade.
  - c) Non se permitirá o acceso a pantaláns.
  - d) Non se permitirá o acceso a embarcacións.
  - e) Non se permitirá a manipulación de embarcación atracadas.
  - f) Non se permitirá a limpeza da pesca nos peiraos.
  - g) Os restos de pesca non se depositarán nos peiraos nin nos contedores portuarios e o usuario deberá desfacerse deles debidamente fóra da zona portuaria.
  - h) Prohíbese a reserva anticipada de sitio e a policía portuaria ou autoridade competente poderá comisar temporalmente os aparellos.
  - i) Establecese un aforo máximo de 1 pescador cada 3 metros de frente de muelle ou línea de costa libre.
  - j) Queda expresamente prohibida a pesca desde cualquier clase de artefacto o instalación flotante así como o tránsito por espaldones e escolleras e a pesca submarina.
  - k) Queda expresamente prohibida a pesca en zonas concesionadas a terceiros e en portos deportivos.
  - l) Queda expresamente prohibida a pesca dentro dos portos comerciais durante operacións de estiba e desestiba, atracada e desatracada e durante a permanencia das mercadorías.
  - m) O incumprimento das condicións xerais e de acceso, así como a falta de presentación de declaración responsable e a acreditación de dispor da documentación exigida na presente resolución, dará lugar á apertura do expediente sancionador que corresponda.

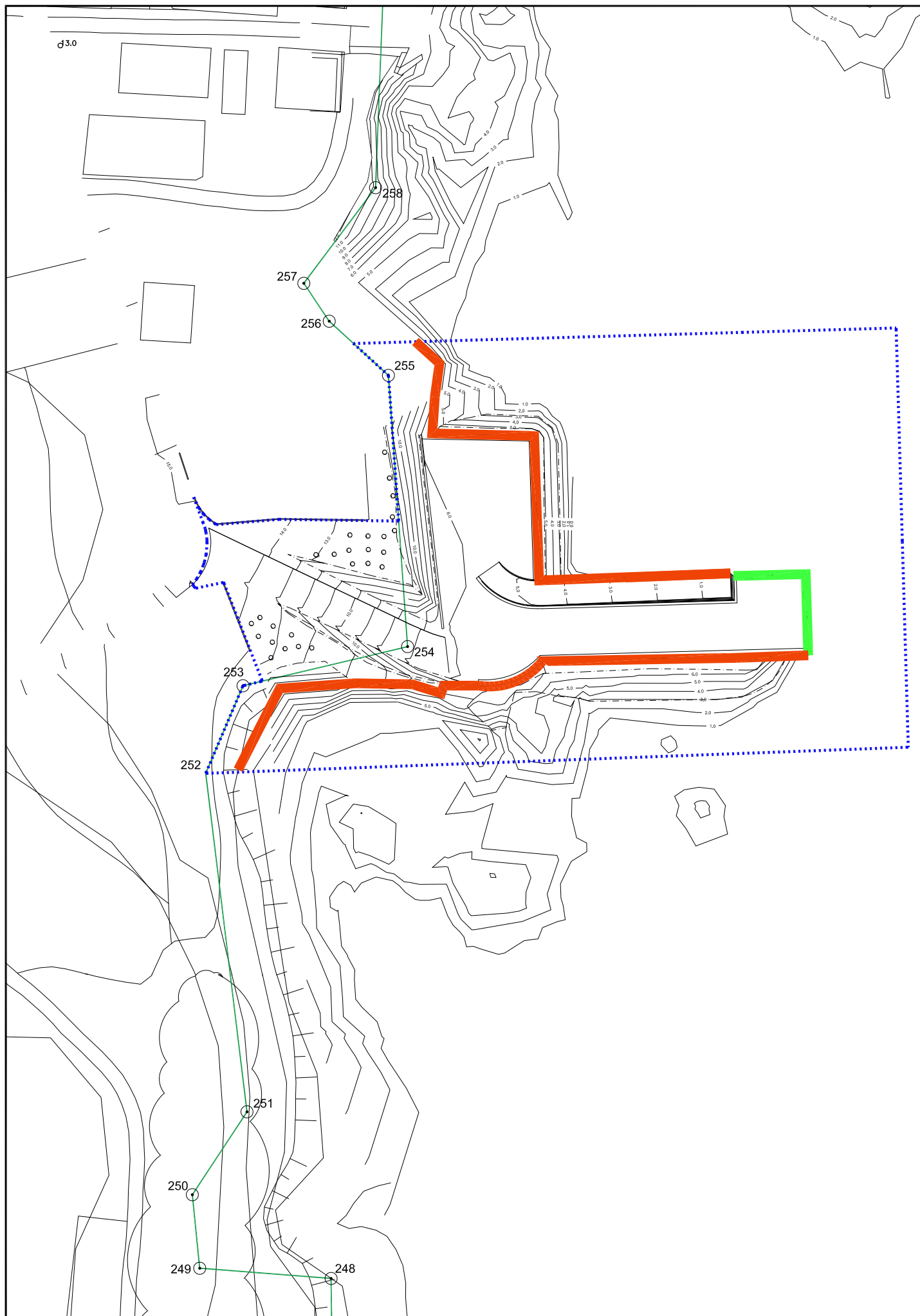


- LIÑA DE DESLINDE DPTM
- ZONA PROHIBIDA
- - - ZONA DE SERVIZO DO PORTO
- ZONA PERMITIDA CON LIMITACIONES XERAIS



PORTO:  <b>O PINDO</b> CARNOTA - A CORUÑA	<b>CARTOGRAFÍA OFICIAL ACTUALIZADA</b>		
SISTEMA DE REFERENCIA XEODÉSICO: UTM-ETRES 89 HU 29 · ELIPSOIDE GRS 80. ALTITUDE REFERIDA AO CERO HIDROGRÁFICO DO PORTO			
NOME DO PLANO: <b>DELIMITACIÓN ZONA DE PESCA DEPORTIVA</b>			
REFERENCIA	CLAVE PORTO:	ESCALAS:	Nº PLANO: <b>01</b>
	12-36	1/2000	FOLLA: DE:
		MARZO 2022	

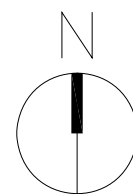




### LIMITACIONES XERAIS

Establecidas na letra B) da condición 10. da Resolución do 26 de xullo de 2021

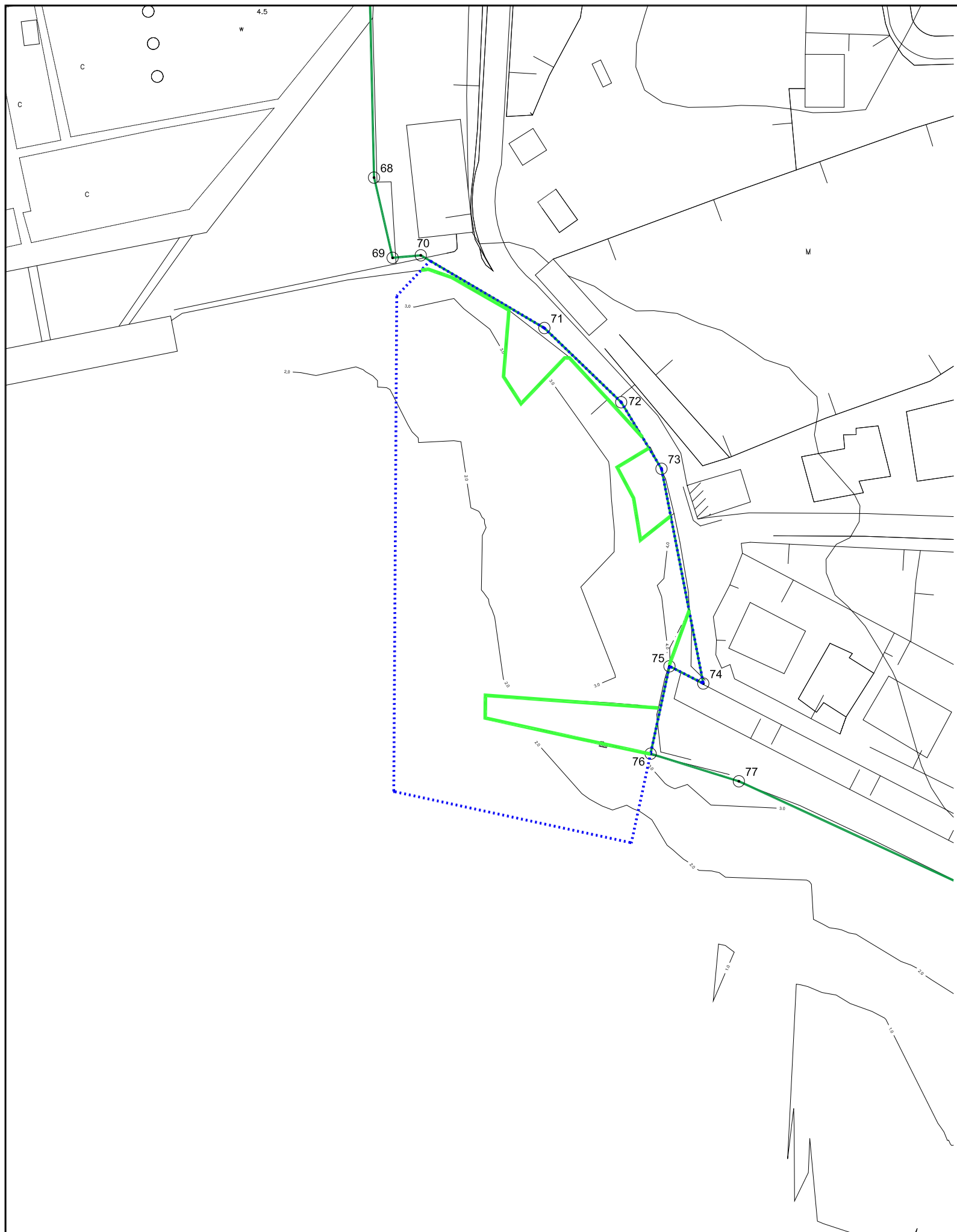
- B) Réxime de prohibicións:**
- a) Non se permitirá a práctica da pesca marítima recreativa de superficie desde peiraos de atracada durante as operacións de atracada e desatracada ou mentres permanezan embarcacións nos peiraos, nin entre embarcacións.
  - b) Non se permitirá a práctica da pesca marítima recreativa de superficie desde zonas portuarias cando esta práctica poida afectar o normal tránsito e atracada de embarcacións de calquera índole dentro da dársena ou a súa seguridade.
  - c) Non se permitirá o acceso a pantaláns.
  - d) Non se permitirá o acceso a embarcacións.
  - e) Non se permitirá a manipulación de embarcación atracadas.
  - f) Non se permitirá a limpeza da pesca nos peiraos.
  - g) Os restos de pesca non se depositarán nos peiraos nin nos contedores portuarios e o usuario deberá desfacerse deles debidamente fóra da zona portuaria.
  - h) Prohíbese a reserva anticipada de sitio e a policía portuaria ou autoridade competente poderá comisar temporalmente os aparellos.
  - i) Establecese un aforo máximo de 1 pescador cada 3 metros de frente de muelle ou línea de costa libre.
  - j) Queda expresamente prohibida a pesca desde cualquier clase de artefacto o instalación flotante así como o tránsito por espaldones e escolleras e a pesca submarina.
  - k) Queda expresamente prohibida a pesca en zonas concesionadas a terceiros e en portos deportivos.
  - l) Queda expresamente prohibida a pesca dentro dos portos comerciais durante operacións de estiba e desestiba, atracada e desatracada e durante a permanencia das mercadorías.
  - m) O incumprimento das condicións xerais e de acceso, así como a falta de presentación de declaración responsable e a acreditación de dispor da documentación exigida na presente resolución, dará lugar á apertura do expediente sancionador que corresponda.



- LIÑA DE DESLINDE DPTM
- ZONA PROHIBIDA
- ⋯ ZONA DE SERVIZO DO PORTO
- ZONA PERMITIDA CON LIMITACIONES XERAIS



PORTO:  <b>O SARDIÑEIRO</b> FISTERRA - A CORUÑA	<b>CARTOGRAFÍA OFICIAL ACTUALIZADA</b>			
SISTEMA DE REFERENCIA XEODÉSICO: UTM-ETRES 89 HU 29 · ELIPSOIDE GRS 80. ALTITUDE REFERIDA AO CERO HIDROGRÁFICO DO PORTO				
NOME DO PLANO: <b>DELIMITACIÓN ZONA DE PESCA DEPORTIVA</b>				
REFERENCIA	CLAVE PORTO:	ESCALAS:	DATA:	Nº PLANO: <b>01</b>
	12-64	1/1000	MARZO 2022	FOLLA: DE:

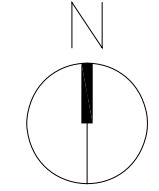






**LIMITACIONES XERAIS**

Establecidas na letra B) da condición 10. da Resolución do 26 de xullo de 2021

**B) Réxime de prohibicións:**

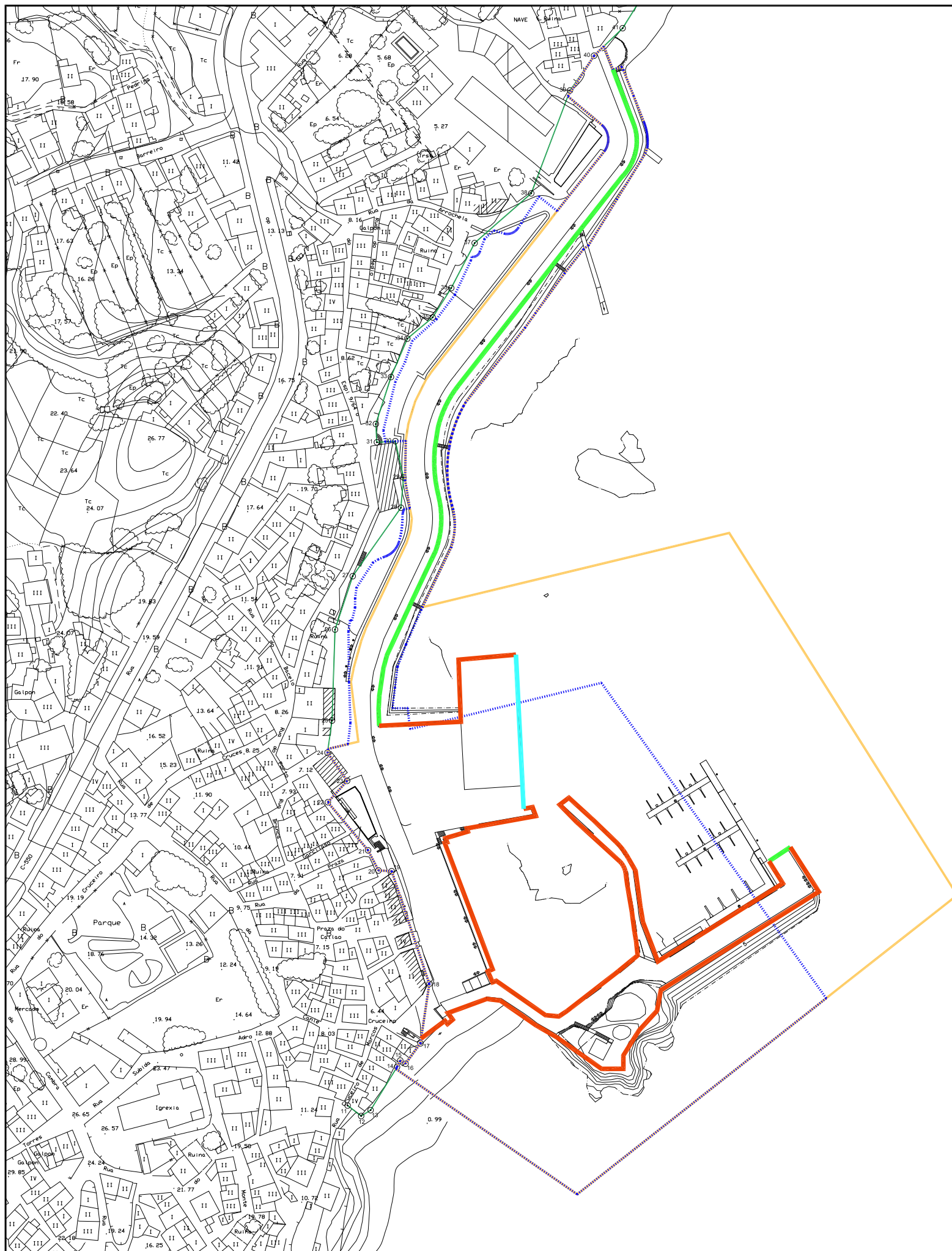
- a) Non se permitirá a práctica da pesca marítima recreativa de superficie desde peiraos de atracada durante as operacións de atracada e desatracada ou mentres permanezan embarcacións nos peiraos, nin entre embarcacións.
- b) Non se permitirá a práctica da pesca marítima recreativa de superficie desde zonas portuarias cando esta práctica poida afectar o normal tránsito e atracada de embarcacións de calquera índole dentro da dársena ou a súa seguridade.
- c) Non se permitirá o acceso a pantaláns.
- d) Non se permitirá o acceso a embarcacións.
- e) Non se permitirá a manipulación de embarcación atracadas.
- f) Non se permitirá a limpeza da pesca nos peiraos.
- g) Os restos de pesca non se depositarán nos peiraos nin nos contedores portuarios e o usuario deberá desfacerse deles debidamente fóra da zona portuaria.
- h) Prohíbese a reserva anticipada de sitio e a policía portuaria ou autoridade competente poderá comisar temporalmente os aparellos.
- i) Establecese un aforo máximo de 1 pescador cada 3 metros de frente de muelle ou línea de costa libre.
- j) Queda expresamente prohibida a pesca desde cualquier clase de artefacto o instalación flotante así como o tránsito por espaldones e escolleras e a pesca submarina.
- k) Queda expresamente prohibida a pesca en zonas concesionadas a terceiros e en portos deportivos.
- l) Queda expresamente prohibida a pesca dentro dos portos comerciais durante operacións de estiba e desestiba, atracada e desatracada e durante a permanencia das mercadorías.
- m) O incumprimento das condicións xerais e de acceso, así como a falta de presentación de declaración responsable e a acreditación de dispor da documentación exigida na presente resolución, dará lugar á apertura do expediente sancionador que corresponda.



 LIÑA DE DESLINDE DPTM	 ZONA PROHIBIDA
 ZONA DE SERVIZO DO PORTO	 ZONA PERMITIDA CON LIMITACIONES XERAIS

 <b>PORTOS DE GALICIA</b>	 <b>Xacobeo 21-22</b>
--	--

PORTO: <b>OS MUIÑOS</b> MUROS - A CORUÑA	<b>CARTOGRAFÍA OFICIAL ACTUALIZADA</b> <small>SISTEMA DE REFERENCIA XEODÉSICO: UTM-ETRES 89 HU 29 · ELIPSOIDE GRS 80. ALTITUDE REFERIDA AO CERO HIDROGRÁFICO DO PORTO</small>			
	NOME DO PLANO: <b>DELIMITACIÓN ZONA DE PESCA DEPORTIVA</b>			
REFERENCIA	CLAVE PORTO: 12-69	ESCALAS: 1/1000	DATA: MARZO 2022	Nº PLANO: 01
			FOLLA: DE:	



**LIMITACIONES PARTICULARES**  
 Establecidas no CONVENIO de COLABORACIÓN firmado coa ADMINISTRACIÓN LOCAL para auxilio e control da actividade.







Solo permitido os días e intervalos horarios seguintes:

- Os fins de semana dende as \_20:00\_ horas do venres ata as \_06:00\_ do luns.

**LIMITACIONES XERAIS**  
 Establecidas na letra B) da condición 10. da Resolución do 26 de xullo de 2021

**B) Réxime de prohibicións:**

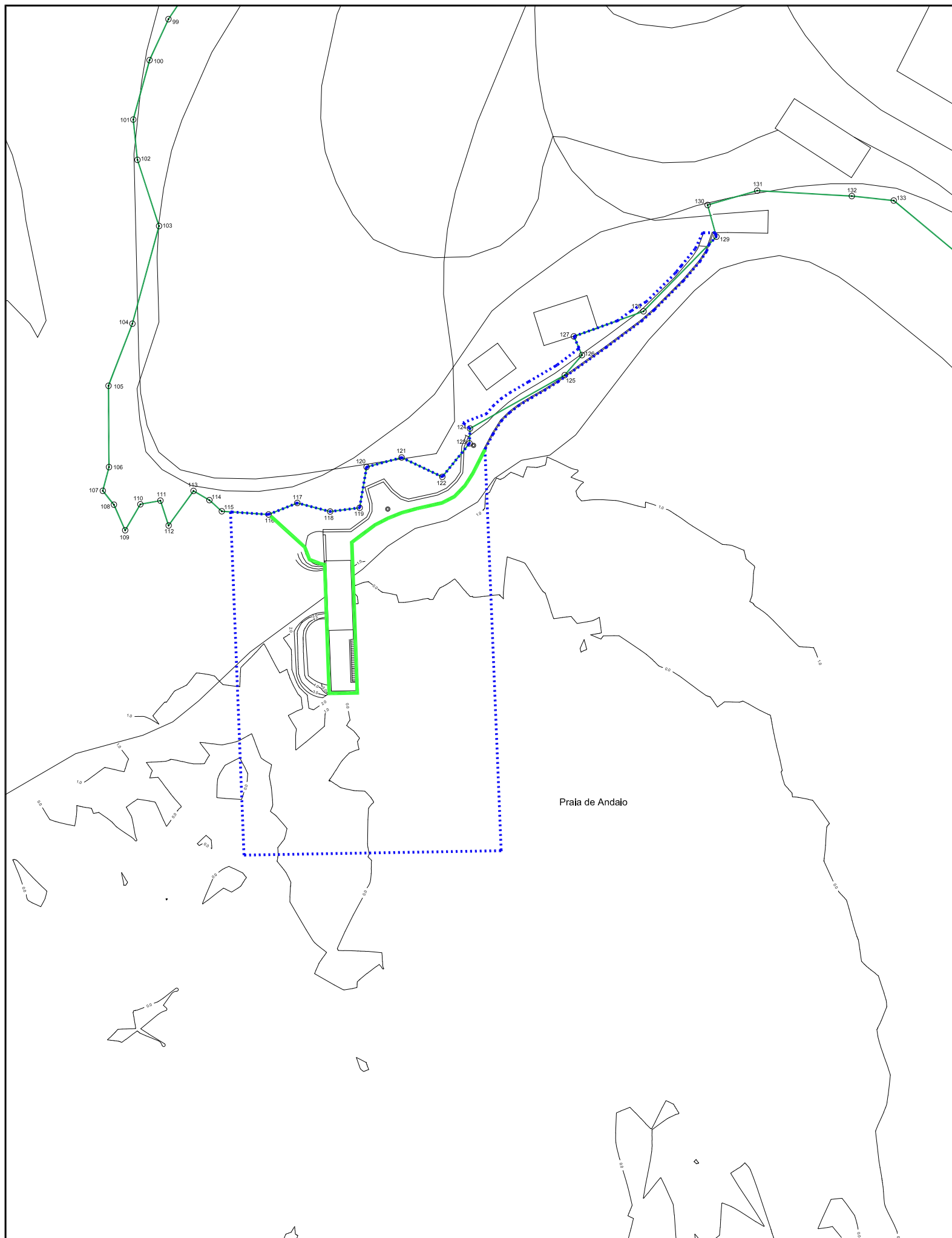
- Non se permitirá a práctica da pesca marítima recreativa de superficie desde peiraos de atracada durante as operacións de atracada e desatracada ou mentres permanezan embarcacións nos peiraos, nin entre embarcacións.
- Non se permitirá a práctica da pesca marítima recreativa de superficie desde zonas portuarias cando esta práctica poida afectar o normal tránsito e atracada de embarcacións de calquera índole dentro da dársena ou a súa seguridade.
- Non se permitirá o acceso a pantaláns.
- Non se permitirá o acceso a embarcacións.
- Non se permitirá a manipulación de embarcación atracadas.
- Non se permitirá a limpeza da pesca nos peiraos.
- Os restos de pesca non se depositarán nos peiraos nin nos contedores portuarios e o usuario deberá desfacerse deles debidamente fóra da zona portuaria.
- Prohíbese a reserva anticipada de sitio e a policía portuaria ou autoridade competente poderá comisar temporalmente os aparellos.
- Establecese un aforo máximo de 1 pescador cada 3 metros de fronte de muelle ou línea de costa libre.
- Queda expresamente prohibida a pesca desde cualquier clase de artefacto o instalación flotante así como o tránsito por espaldones e escolleras e a pesca submarina.
- Queda expresamente prohibida a pesca en zonas concesionadas a terceiros e en portos deportivos.
- Queda expresamente prohibida a pesca dentro dos portos comerciais durante operacións de estiba e desestiba, atracada e desatracada e durante a permanencia das mercadorías.
- O incumprimento das condicións xerais e de acceso, así como a falta de presentación de declaración responsable e a acreditación de dispor da documentación exigida na presente resolución, dará lugar á apertura do expediente sancionador que corresponda.

 LIÑA DE DESLINDE DPTM	 ZONA PROHIBIDA
 ZONA DE SERVIZO DO PORTO	 ZONA PERMITIDA CON LIMITACIONES XERAIS
 NOVA ZONA DE SERVIZO DO PORTO EN TRÁMITE	 ZONA PERMITIDA CON LIMITACIONES XERAIS E PARTICULARES

	
---	---

PORTO: <b>PALMEIRA RIBEIRA - A CORUÑA</b>		<b>CARTOGRAFÍA OFICIAL ACTUALIZADA</b>	
SISTEMA DE REFERENCIA XEODÉSICO: UTM-ETRES 89 HU 29 · ELIPSOIDE GRS 80. ALTITUDE REFERIDA AO CERO HIDROGRÁFICO DO PORTO			
NOME DO PLANO: <b>DELIMITACIÓN ZONA DE PESCA DEPORTIVA</b>			
REFERENCIA	CLAVE PORTO: 12-49	ESCALAS: 1/2000	DATA: MARZO 2022
			Nº PLANO: 01 FOLLA: DE:





Praia de Andalo

**LIMITACIONES XERAIS**

Establecidas na letra B) da condición 10. da Resolución do 26 de xullo de 2021

**B) Réxime de prohibicións:**

a) Non se permitirá a práctica da pesca marítima recreativa de superficie desde peiraos de atracada durante as operacións de atracada e desatracada ou mentres permanezan embarcacións nos peiraos, nin entre embarcacións.

b) Non se permitirá a práctica da pesca marítima recreativa de superficie desde zonas portuarias cando esta práctica poida afectar o normal tránsito e atracada de embarcacións de calquera índole dentro da dársena ou a súa seguridade.

c) Non se permitirá o acceso a pantaláns.

d) Non se permitirá o acceso a embarcacións.

e) Non se permitirá a manipulación de embarcación atracadas.

f) Non se permitirá a limpeza da pesca nos peiraos.

g) Os restos de pesca non se depositarán nos peiraos nin nos contedores portuarios e o usuario deberá desfacerse deles debidamente fóra da zona portuaria.

h) Prohíbese a reserva anticipada de sitio e a policía portuaria ou autoridade competente poderá comisar temporalmente os aparellos.

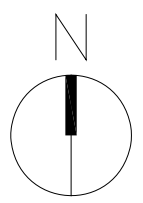
i) Establecese un aforo máximo de 1 pescador cada 3 metros de frente de muelle ou línea de costa libre.





j) Queda expresamente prohibida a pesca desde cualquier clase de artefacto o instalación flotante así como o tránsito por espaldones e escolleras e a pesca submarina.


k) Queda expresamente prohibida a pesca en zonas concesionadas a terceiros e en portos deportivos.

l) Queda expresamente prohibida a pesca dentro dos portos comerciais durante operacións de estiba e desestiba, atracada e desatracada e durante a permanencia das mercadorías.

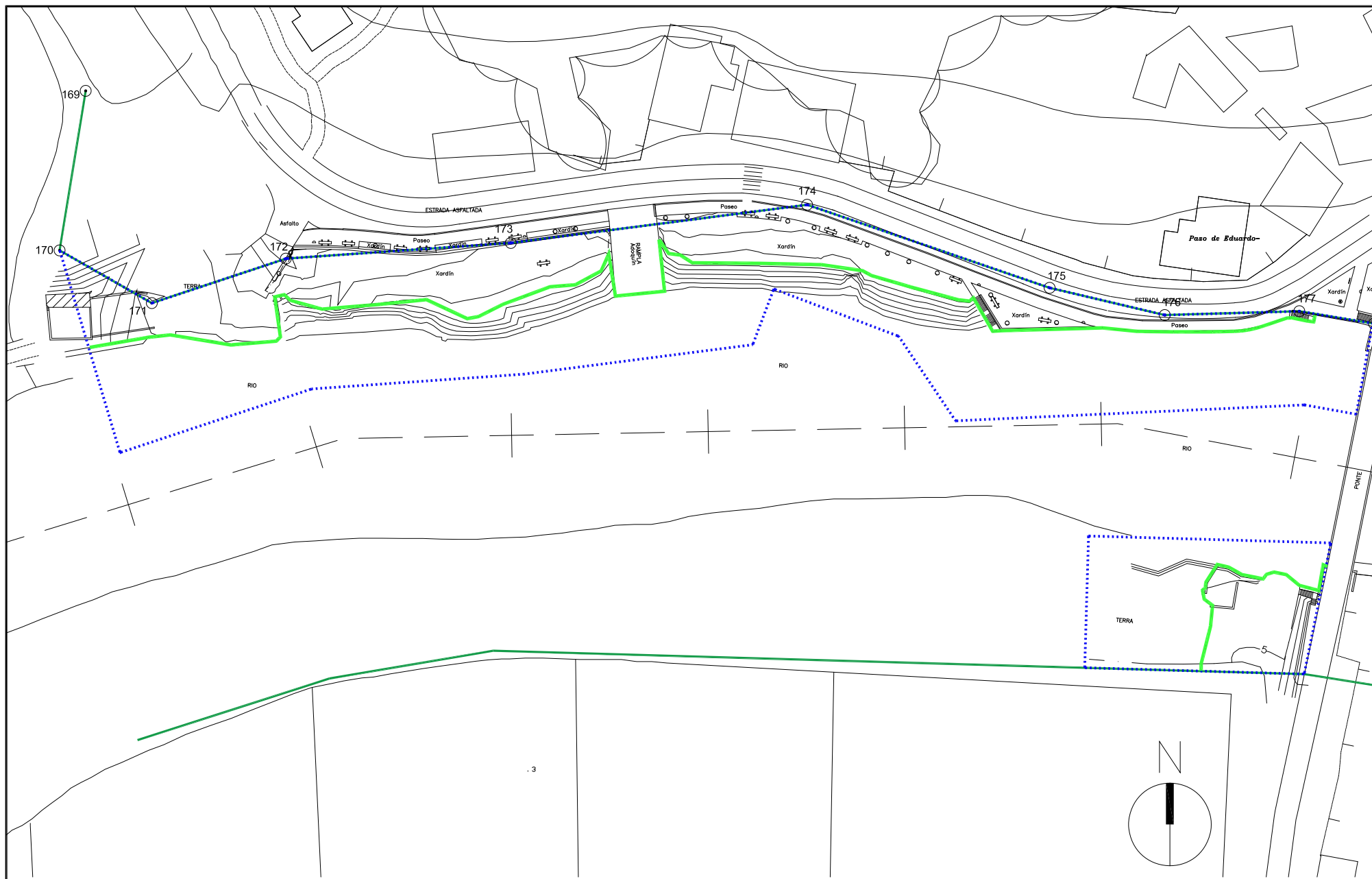
m) O incumprimento das condicións xerais e de acceso, así como a falta de presentación de declaración responsable e a acreditación de dispor da documentación exigida na presente resolución, dará lugar á apertura do expediente sancionador que corresponda.







 LIÑA DE DESLINDE DPTM	 ZONA PROHIBIDA
 ZONA DE SERVIZO DO PORTO	 ZONA PERMITIDA CON LIMITACIONES XERAIS

 <b>PORTOS DE GALICIA</b>	 <b>Xacobeo 21-22</b>
--	--

PORTO:  <b>PERBES</b> PONTEDEUME - A CORUÑA	<b>CARTOGRAFÍA OFICIAL ACTUALIZADA</b> <small>SISTEMA DE REFERENCIA XEODÉSICO: UTM-ETRES 89 HU 29 · ELIPSOIDE GRS 80. ALTITUDE REFERIDA AO CERO HIDROGRÁFICO DO PORTO</small>			
REFERENCIA	NOME DO PLANO: <b>DELIMITACIÓN ZONA DE PESCA DEPORTIVA</b>			
CLAVE PORTO: 12-25	ESCALAS: 1/1000	DATA: MARZO 2022	Nº PLANO: <b>01</b> FOLLA: DE:	

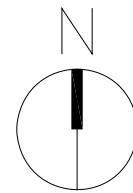


- LIMITACIONES XERAIS**  
Establecidas na letra B) da condición 10. da Resolución do 26 de xullo de 2021
- B) Réxime de prohibicións:**
- a) Non se permitirá a práctica da pesca marítima recreativa de superficie desde peiraos de atracada durante as operacións de atracada e desatracada ou mentres permanezan embarcacións nos peiraos, nin entre embarcacións.
  - b) Non se permitirá a práctica da pesca marítima recreativa de superficie desde zonas portuarias cando esta práctica poida afectar o normal tránsito e atracada de embarcacións de calquera índole dentro da dársena ou a súa seguridade.
  - c) Non se permitirá o acceso a pantaláns.
  - d) Non se permitirá o acceso a embarcacións.
  - e) Non se permitirá a manipulación de embarcación atracadas.
  - f) Non se permitirá a limpeza da pesca nos peiraos.
  - g) Os restos de pesca non se depositarán nos peiraos nin nos contedores portuarios e o usuario deberá desfacerse deles debidamente fóra da zona portuaria.
  - h) Prohíbese a reserva anticipada de sitio e a policía portuaria ou autoridade competente poderá comisar temporalmente os aparellos.
  - i) Establecese un aforo máximo de 1 pescador cada 3 metros de frente de muelle ou línea de costa libre.
  - j) Queda expresamente prohibida a pesca desde cualquier clase de artefacto o instalación flotante así como o tránsito por espaldones e escolleras e a pesca submarina.
  - k) Queda expresamente prohibida a pesca en zonas concesionadas a terceiros e en portos deportivos.
  - l) Queda expresamente prohibida a pesca dentro dos portos comerciais durante operacións de estiba e desestiba, atracada e desatracada e durante a permanencia das mercadorías.
  - m) O incumprimento das condicións xerais e de acceso, así como a falta de presentación de declaración responsable e a acreditación de dispor da documentación exigida na presente resolución, dará lugar á apertura do expediente sancionador que corresponda.

 LIÑA DE DESLINDE DPTM	 ZONA PROHIBIDA
 ZONA DE SERVIZO DO PORTO	 ZONA PERMITIDA CON LIMITACIONES XERAIS

 <b>PORTOS DE GALICIA</b>	 <b>Xacobeo 21-22</b>
--	--





PORTO: <b>PONTECESO</b> PONTECESO - A CORUÑA	<b>CARTOGRAFÍA OFICIAL ACTUALIZADA</b>			SISTEMA DE REFERENCIA XEODÉSICO: UTM-ETRES 89 HU 29 · ELIPSOIDE GRS 80. ALTITUDE REFERIDA AO CERO HIDROGRÁFICO DO PORTO	
	NOME DO PLANO: <b>DELIMITACIÓN ZONA DE PESCA DEPORTIVA</b>				
REFERENCIA	CLAVE PORTO:	ESCALAS:	DATA:	Nº PLANO:	01
	12-58	1/1000	MARZO 2022	FOLLA:	DE:




**LIMITACIONES XERAIS**  
 Establecidas na letra B) da condición 10. da Resolución do 26 de xullo de 2021

**B) Réxime de prohibicións:**

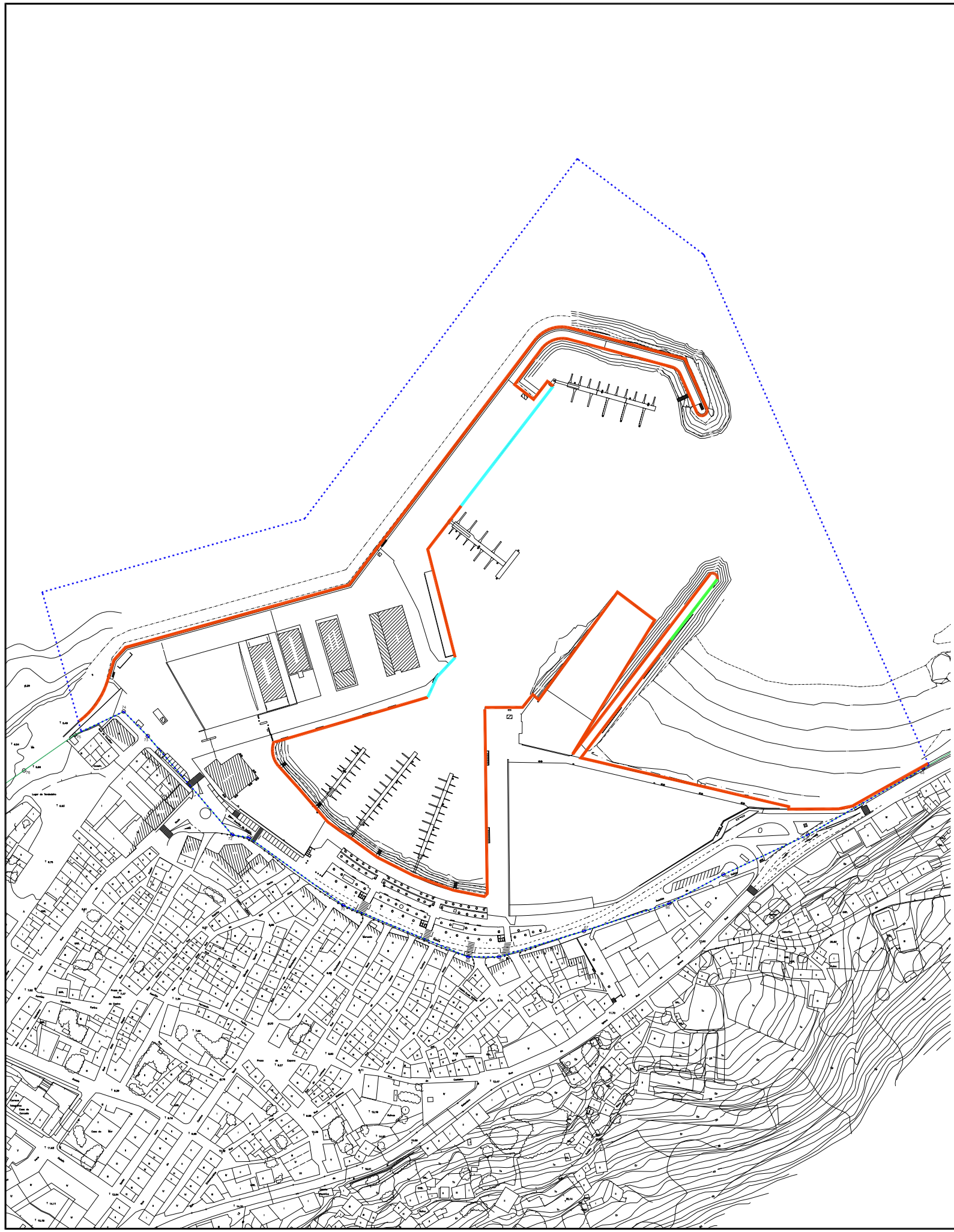
- a) Non se permitirá a práctica da pesca marítima recreativa de superficie desde peiraos de atracada durante as operacións de atracada e desatracada ou mentres permanezan embarcacións nos peiraos, nin entre embarcacións.
- b) Non se permitirá a práctica da pesca marítima recreativa de superficie desde zonas portuarias cando esta práctica poida afectar o normal tránsito e atracada de embarcacións de calquera índole dentro da dársena ou a súa seguridade.
- c) Non se permitirá o acceso a pantaláns.
- d) Non se permitirá o acceso a embarcacións.
- e) Non se permitirá a manipulación de embarcación atracadas.
- f) Non se permitirá a limpeza da pesca nos peiraos.
- g) Os restos de pesca non se depositarán nos peiraos nin nos contedores portuarios e o usuario deberá desfacerse deles debidamente fóra da zona portuaria.
- h) Prohíbese a reserva anticipada de sitio e a policía portuaria ou autoridade competente poderá comisar temporalmente os aparellos.
- i) Establecese un aforo máximo de 1 pescador cada 3 metros de frente de muelle ou línea de costa libre.
- j) Queda expresamente prohibida a pesca desde cualquier clase de artefacto o instalación flotante así como o tránsito por espaldones e escolleras e a pesca submarina.
- k) Queda expresamente prohibida a pesca en zonas concesionadas a terceiros e en portos deportivos.
- l) Queda expresamente prohibida a pesca dentro dos portos comerciais durante operacións de estiba e desestiba, atracada e desatracada e durante a permanencia das mercadorías.
- m) O incumprimento das condicións xerais e de acceso, así como a falta de presentación de declaración responsable e a acreditación de dispor da documentación exigida na presente resolución, dará lugar á apertura do expediente sancionador que corresponda.

 LIÑA DE DESLINDE DPTM	 ZONA PROHIBIDA
 ZONA DE SERVIZO DO PORTO	 ZONA PERMITIDA CON LIMITACIONES XERAIS

 <b>PORTOS DE GALICIA</b>	 <b>Xacobeo 21-22</b>
--	--

PORTO:  <b>PONTEDEUME</b> PONTEDEUME - A CORUÑA	<b>CARTOGRAFÍA OFICIAL ACTUALIZADA</b> <small>SISTEMA DE REFERENCIA XEODÉSICO: UTM-ETRES 89 HU 29 · ELIPSOIDE GRS 80. ALTITUDE REFERIDA AO CERO HIDROGRÁFICO DO PORTO</small>		
NOME DO PLANO: <b>DELIMITACIÓN ZONA DE SERVIZO DO PORTO</b>			
REFERENCIA	CLAVE PORTO: 12-10	ESCALAS: 1/4000	DATA: MARZO 2022 Nº PLANO: <b>01</b> FOLLA: DE:





### LIMITACIONES PARTICULARES

Establecidas no CONVENIO de COLABORACIÓN firmado coa ADMINISTRACIÓN LOCAL para auxilio e control da actividade.

Solo permitido os días e intervalos horarios seguintes:

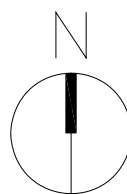
- Os fins de semana dende as \_20:00\_ horas do venres ata as \_06:00\_ do luns.

### LIMITACIONES XERAIS

Establecidas na letra B) da condición 10. da Resolución do 26 de xullo de 2021

#### B) Réxime de prohibicións:

- Non se permitirá a práctica da pesca marítima recreativa de superficie desde peiraos de atracada durante as operacións de atracada e desatracada ou mentres permanezan embarcacións nos peiraos, nin entre embarcacións.
- Non se permitirá a práctica da pesca marítima recreativa de superficie desde zonas portuarias cando esta práctica poida afectar o normal tránsito e atracada de embarcacións de calquera índole dentro da dársena ou a súa seguridade.
- Non se permitirá o acceso a pantaláns.
- Non se permitirá o acceso a embarcacións.
- Non se permitirá a manipulación de embarcación atracadas.
- Non se permitirá a limpeza da pesca nos peiraos.
- Os restos de pesca non se depositarán nos peiraos nin nos contedores portuarios e o usuario deberá desfacerse deles debidamente fóra da zona portuaria.
- Prohíbese a reserva anticipada de sitio e a policía portuaria ou autoridade competente poderá comisar temporalmente os aparellos.
- Establecese un aforo máximo de 1 pescador cada 3 metros de frente de muelle ou línea de costa libre.
- Queda expresamente prohibida a pesca desde cualquier clase de artefacto o instalación flotante así como o tránsito por espaldones e escolleras e a pesca submarina.
- Queda expresamente prohibida a pesca en zonas concesionadas a terceiros e en portos deportivos.
- Queda expresamente prohibida a pesca dentro dos portos comerciais durante operacións de estiba e desestiba, atracada e desatracada e durante a permanencia das mercadorías.
- O incumprimento das condicións xerais e de acceso, así como a falta de presentación de declaración responsable e a acreditación de dispor da documentación exigida na presente resolución, dará lugar á apertura do expediente sancionador que corresponda.



LIÑA DE DESLINDE DPTM

ZONA PROHIBIDA

ZONA DE SERVIZO DO PORTO

ZONA PERMITIDA CON LIMITACIONES XERAIS

ZONA PERMITIDA CON LIMITACIONES XERAIS E PARTICULARES



PORTO:

**PORTO DO SÓN**  
PORTO DO SÓN - A CORUÑA

**CARTOGRAFÍA OFICIAL ACTUALIZADA**

SISTEMA DE REFERENCIA XEODÉSICO: UTM-ETRES 89 HU 29 · ELIPSOIDE GRS 80. ALTITUDE REFERIDA AO CERO HIDROGRÁFICO DO PORTO

NOME DO PLANO:

**DELIMITACIÓN ZONA DE PESCA DEPORTIVA**

REFERENCIA

CLAVE PORTO:

12-44

ESCALAS:

1/3000

DATA:

XUÑO 2022

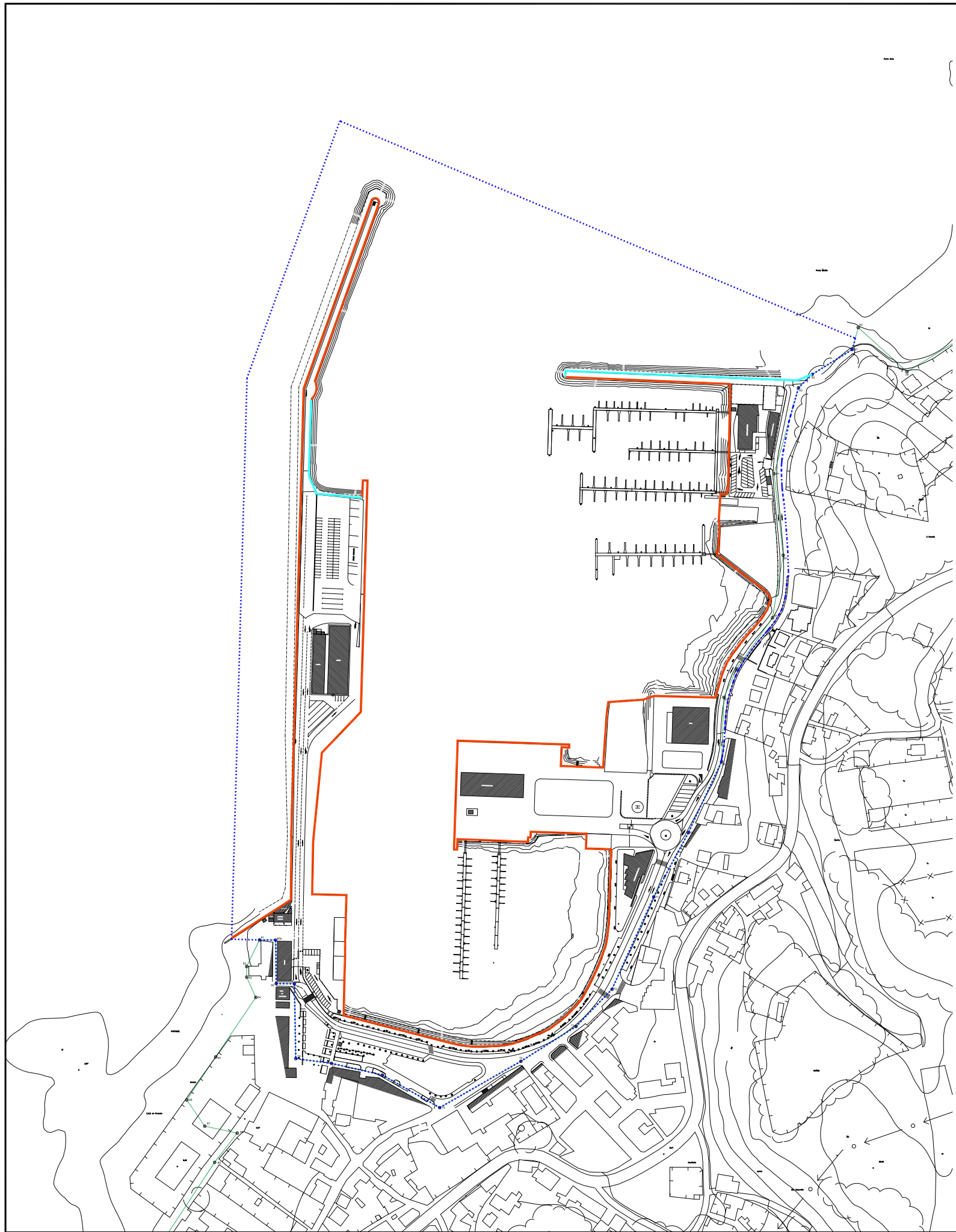
Nº PLANO:

01

FOLLA:

DE:



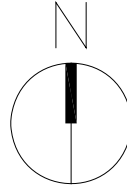


### LIMITACIONES PARTICULARES

Establecidas no CONVENIO de COLABORACIÓN firmado coa ADMINISTRACIÓN LOCAL para auxilio e control da actividade.

Solo permitido os días e intervalos horarios seguintes:

- Os fins de semana dende as \_20:00\_ horas do venres ata as \_06:00\_ do luns.



### LIMITACIONES XERAIS

Establecidas na letra B) da condición 10. da Resolución do 26 de xullo de 2021

#### B) Réxime de prohibicións:

- Non se permitirá a práctica da pesca marítima recreativa de superficie desde peiraos de atracada durante as operacións de atracada e desatracada ou mentres permanezan embarcacións nos peiraos, nin entre embarcacións.
- Non se permitirá a práctica da pesca marítima recreativa de superficie desde zonas portuarias cando esta práctica poida afectar o normal tránsito e atracada de embarcacións de calquera índole dentro da dársena ou a súa seguridade.
- Non se permitirá o acceso a pantaláns.
- Non se permitirá o acceso a embarcacións.
- Non se permitirá a manipulación de embarcación atracadas.
- Non se permitirá a limpeza da pesca nos peiraos.
- Os restos de pesca non se depositarán nos peiraos nin nos contedores portuarios e o usuario deberá desfacerse deles debidamente fóra da zona portuaria.
- Prohíbese a reserva anticipada de sitio e a policía portuaria ou autoridade competente poderá comisar temporalmente os aparellos.
- Establecese un aforo máximo de 1 pescador cada 3 metros de frente de muelle ou línea de costa libre.
- Queda expresamente prohibida a pesca desde cualquier clase de artefacto o instalación flotante así como o tránsito por espaldones e escolleras e a pesca submarina.
- Queda expresamente prohibida a pesca en zonas concesionadas a terceiros e en portos deportivos.
- Queda expresamente prohibida a pesca dentro dos portos comerciais durante operacións de estiba e desestiba, atracada e desatracada e durante a permanencia das mercadorías.
- O incumprimento das condicións xerais e de acceso, así como a falta de presentación de declaración responsable e a acreditación de dispor da documentación exigida na presente resolución, dará lugar á apertura do expediente sancionador que corresponda.

LIÑA DE DESLINDE DPTM

ZONA PROHIBIDA

ZONA DE SERVIDO DO PORTO

ZONA PERMITIDA CON LIMITACIONES XERAIS

ZONA PERMITIDA CON LIMITACIONES XERAIS E PARTICULARES



PORTOS  
DE  
GALICIA



PORTO:

**PORTOSÍN**  
PORTO DO SÓN - A CORUÑA

**CARTOGRAFÍA OFICIAL ACTUALIZADA**

SISTEMA DE REFERENCIA XEODÉSICO: UTM-ETRES 89 HJ 29 · ELIPSOIDE GRS 80. ALTITUDE REFERIDA AO CERO HIDROGRÁFICO DO PORTO

NOME DO PLANO:

**DELIMITACIÓN ZONA DE PESCA DEPORTIVA**

REFERENCIA

CLAVE PORTO:

12-43

ESCALAS:

1/4000

DATA:

XUÑO 2022

Nº PLANO:

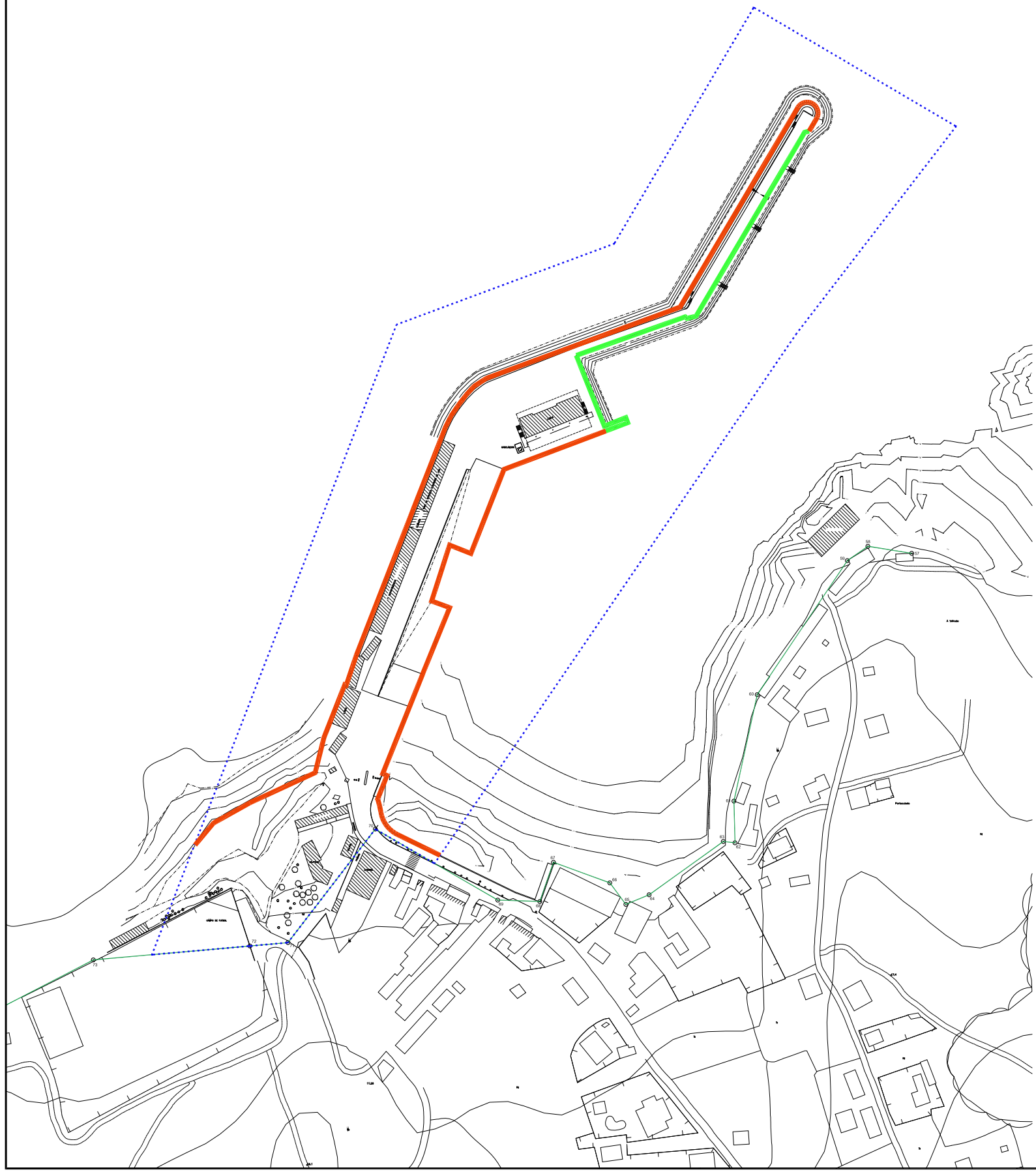
01

FOLLA:

DE:





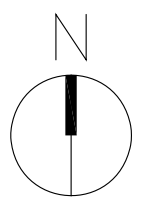






**LIMITACIONES XERAIS**

Establecidas na letra B) da condición 10. da Resolución do 26 de xullo de 2021

**B) Réxime de prohibicións:**

- a) Non se permitirá a práctica da pesca marítima recreativa de superficie desde peiraos de atracada durante as operacións de atracada e desatracada ou mentres permanezan embarcacións nos peiraos, nin entre embarcacións.
- b) Non se permitirá a práctica da pesca marítima recreativa de superficie desde zonas portuarias cando esta práctica poida afectar o normal tránsito e atracada de embarcacións de calquera índole dentro da dársena ou a súa seguridade.
- c) Non se permitirá o acceso a pantaláns.
- d) Non se permitirá o acceso a embarcacións.
- e) Non se permitirá a manipulación de embarcación atracadas.
- f) Non se permitirá a limpeza da pesca nos peiraos.
- g) Os restos de pesca non se depositarán nos peiraos nin nos contedores portuarios e o usuario deberá desfacerse deles debidamente fóra da zona portuaria.
- h) Prohíbese a reserva anticipada de sitio e a policía portuaria ou autoridade competente poderá comisar temporalmente os aparellos.
- i) Establecese un aforo máximo de 1 pescador cada 3 metros de frente de muelle ou línea de costa libre.
- j) Queda expresamente prohibida a pesca desde cualquier clase de artefacto o instalación flotante así como o tránsito por espaldones e escolleras e a pesca submarina.
- k) Queda expresamente prohibida a pesca en zonas concesionadas a terceiros e en portos deportivos.
- l) Queda expresamente prohibida a pesca dentro dos portos comerciais durante operacións de estiba e desestiba, atracada e desatracada e durante a permanencia das mercadorías.
- m) O incumprimento das condicións xerais e de acceso, así como a falta de presentación de declaración responsable e a acreditación de dispor da documentación exigida na presente resolución, dará lugar á apertura do expediente sancionador que corresponda.

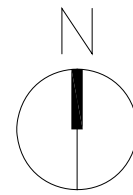
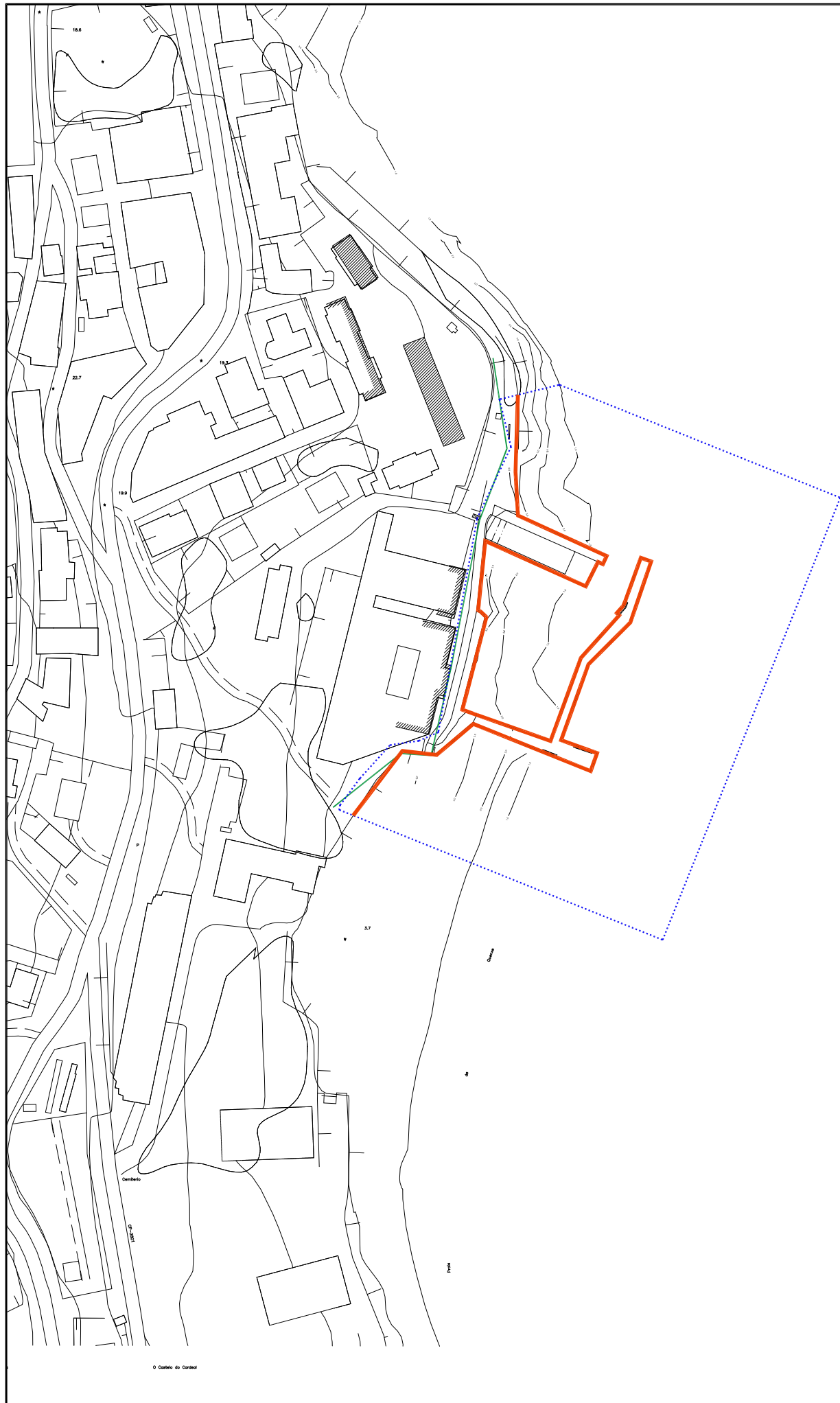





 LIÑA DE DESLINDE DPTM	 ZONA PROHIBIDA
 ZONA DE SERVIZO DO PORTO	 ZONA PERMITIDA CON LIMITACIONES XERAIS

 PORTOS DE GALICIA	
---	---

PORTO: <b>PORTOCUBELO</b> CARNOTA - A CORUÑA	<b>CARTOGRAFÍA OFICIAL ACTUALIZADA</b> <small>SISTEMA DE REFERENCIA XEODÉSICO: UTM-ETRES 89 HU 29 · ELIPSOIDE GRS 80. ALTITUDE REFERIDA AO CERO HIDROGRÁFICO DO PORTO</small>			
REFERENCIA	CLAVE PORTO: 12-37	ESCALAS: 1/3000	DATA: MARZO 2022	N° PLANO: <b>01</b> <small>FOLLA: DE:</small>
<b>NOME DO PLANO: DELIMITACIÓN ZONA DE PESCA DEPORTIVA</b>				

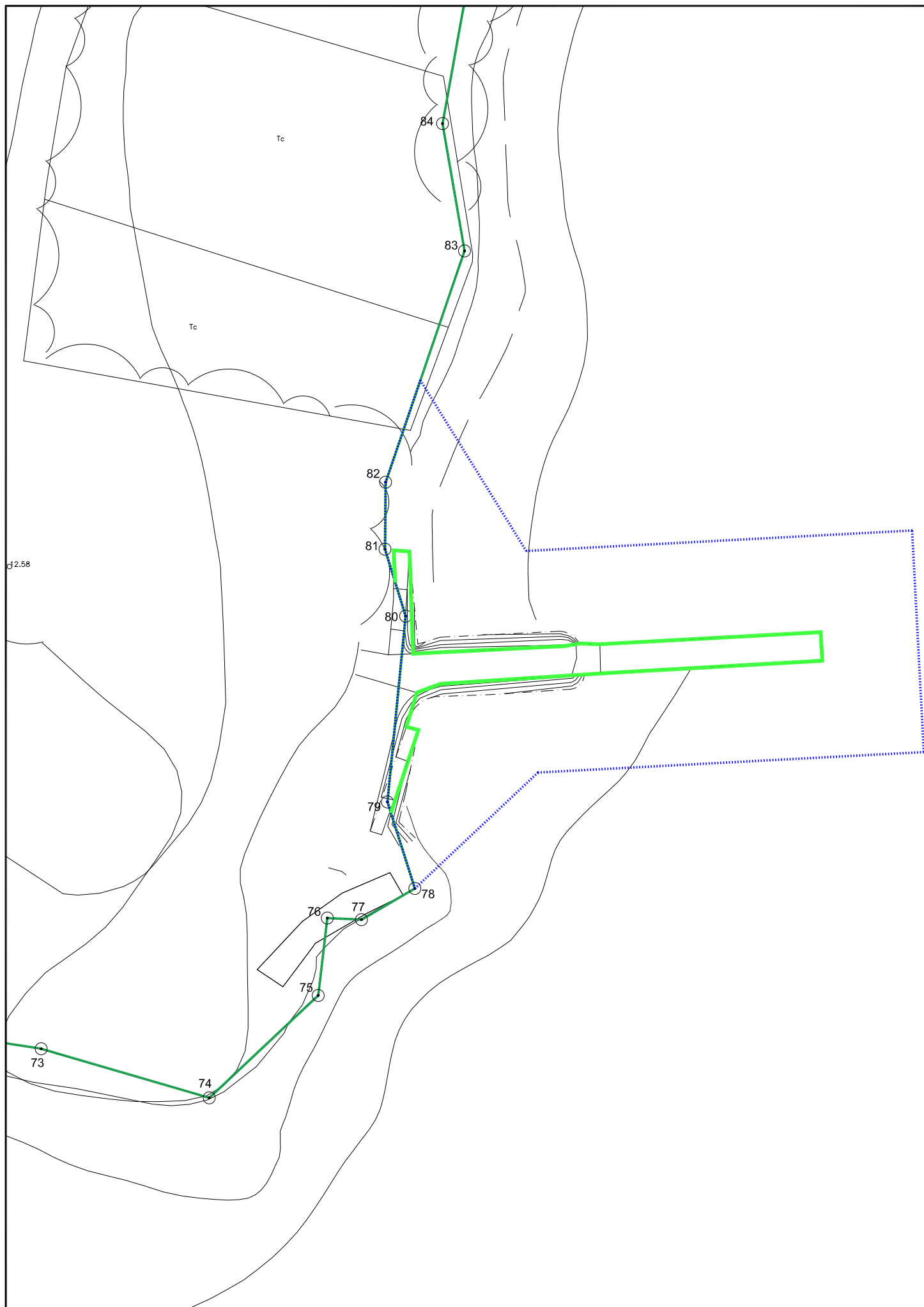




	LIÑA DE DESLINDE DPTM		ZONA PROHIBIDA
	ZONA DE SERVIZO DO PORTO		

	<b>PORTOS DE GALICIA</b>		<b>Xacobeo 21-22</b>
---	--------------------------	---	----------------------

PORTO: <b>QUENXE</b> CORCUBIÓN - A CORUÑA	<b>CARTOGRAFÍA OFICIAL ACTUALIZADA</b> <small>SISTEMA DE REFERENCIA XEODÉSICO: UTM-ETRES 89 HU 29 · ELIPSOIDDE GRS 80. ALTITUDE REFERIDA AO CERO HIDROGRÁFICO DO PORTO</small>		
REFERENCIA	NOME DO PLANO: <b>DELIMITACIÓN ZONA DE PESCA DEPORTIVA</b>	CLAVE PORTO: 12-33	ESCALAS: 1/2000
	DATA: MARZO 2022	Nº PLANO: 01	FOLLA: DE:

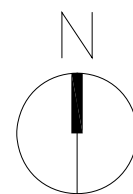


### LIMITACIONS XERAIS

Establecidas na letra B) da condición 10. da Resolución do 26 de xullo de 2021

#### B) Réxime de prohibicións:

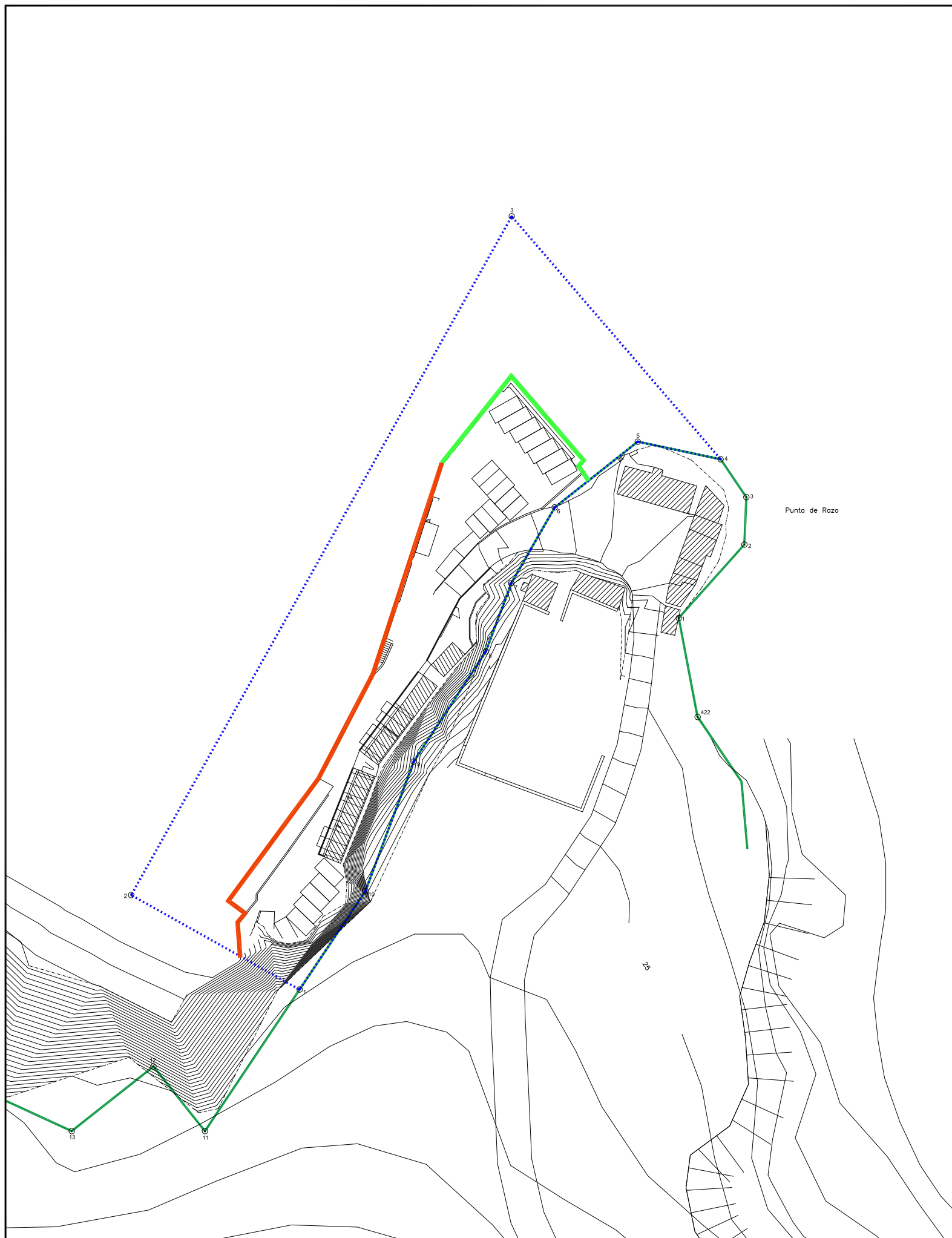
- a) Non se permitirá a práctica da pesca marítima recreativa de superficie desde peiraos de atracada durante as operacións de atracada e desatracada ou mentres permanezan embarcacións nos peiraos, nin entre embarcacións.
- b) Non se permitirá a práctica da pesca marítima recreativa de superficie desde zonas portuarias cando esta práctica poida afectar o normal tránsito e atracada de embarcacións de calquera índole dentro da dársena ou a súa seguridade.
- c) Non se permitirá o acceso a pantaláns.
- d) Non se permitirá o acceso a embarcacións.
- e) Non se permitirá a manipulación de embarcación atracadas.
- f) Non se permitirá a limpeza da pesca nos peiraos.
- g) Os restos de pesca non se depositarán nos peiraos nin nos contedores portuarios e o usuario deberá desfacerse deles debidamente fóra da zona portuaria.
- h) Prohíbese a reserva anticipada de sitio e a policía portuaria ou autoridade competente poderá comisar temporalmente os aparellos.
- i) Establecese un aforo máximo de 1 pescador cada 3 metros de frente de muelle ou línea de costa libre.
- j) Queda expresamente prohibida a pesca desde cualquier clase de artefacto o instalación flotante así como o tránsito por espaldones e escolleras e a pesca submarina.
- k) Queda expresamente prohibida a pesca en zonas concesionadas a terceiros e en portos deportivos.
- l) Queda expresamente prohibida a pesca dentro dos portos comerciais durante operacións de estiba e desestiba, atracada e desatracada e durante a permanencia das mercadorías.
- m) O incumprimento das condicións xerais e de acceso, así como a falta de presentación de declaración responsable e a acreditación de dispor da documentación exixida na presente resolución, dará lugar á apertura do expediente sancionador que corresponda.



- LIÑA DE DESLINDE DPTM
- ZONA PROHIBIDA
- ⋯ ZONA DE SERVIZO DO PORTO
- ZONA PERMITIDA CON LIMITACIONES XERAIS



PORTO:  <b>RAÑO</b> RIANXO - A CORUÑA	<b>CARTOGRAFÍA OFICIAL ACTUALIZADA</b> <small>SISTEMA DE REFERENCIA XEODÉSICO: UTM-ETRES 89 HU 29 · ELIPSOIDE GRS 80. ALTITUDE REFERIDA AO CERO HIDROGRÁFICO DO PORTO</small>		
REFERENCIA	CLAVE PORTO: 12-70	ESCALAS: 1/1000	DATA: XUÑO 2021
NOME DO PLANO: <b>DELIMITACIÓN ZONA DE PESCA DEPORTIVA</b>		Nº PLANO: 01	FOLLA: DE:



**LIMITACIONES XERAIS**

Establecidas na letra B) da condición 10. da Resolución do 26 de xullo de 2021

**B) Réxime de prohibicións:**

a) Non se permitirá a práctica da pesca marítima recreativa de superficie desde peiraos de atracada durante as operacións de atracada e desatracada ou mentres permanezan embarcacións nos peiraos, nin entre embarcacións.

b) Non se permitirá a práctica da pesca marítima recreativa de superficie desde zonas portuarias cando esta práctica poida afectar o normal tránsito e atracada de embarcacións de calquera índole dentro da dársena ou a súa seguridade.

c) Non se permitirá o acceso a pantaláns.

d) Non se permitirá o acceso a embarcacións.

e) Non se permitirá a manipulación de embarcación atracadas.

f) Non se permitirá a limpeza da pesca nos peiraos.

g) Os restos de pesca non se depositarán nos peiraos nin nos contedores portuarios e o usuario deberá desfacerse deles debidamente fóra da zona portuaria.

h) Prohíbese a reserva anticipada de sitio e a policía portuaria ou autoridade competente poderá comisar temporalmente os aparellos.

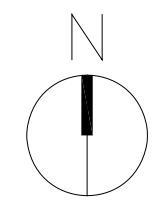
i) Establecese un aforo máximo de 1 pescador cada 3 metros de frente de muelle ou línea de costa libre.





j) Queda expresamente prohibida a pesca desde cualquier clase de artefacto o instalación flotante así como o tránsito por espaldones e escolleras e a pesca submarina.


k) Queda expresamente prohibida a pesca en zonas concesionadas a terceiros e en portos deportivos.

l) Queda expresamente prohibida a pesca dentro dos portos comerciais durante operacións de estiba e desestiba, atracada e desatracada e durante a permanencia das mercadorías.

m) O incumprimento das condicións xerais e de acceso, así como a falta de presentación de declaración responsable e a acreditación de dispor da documentación exigida na presente resolución, dará lugar á apertura do expediente sancionador que corresponda.

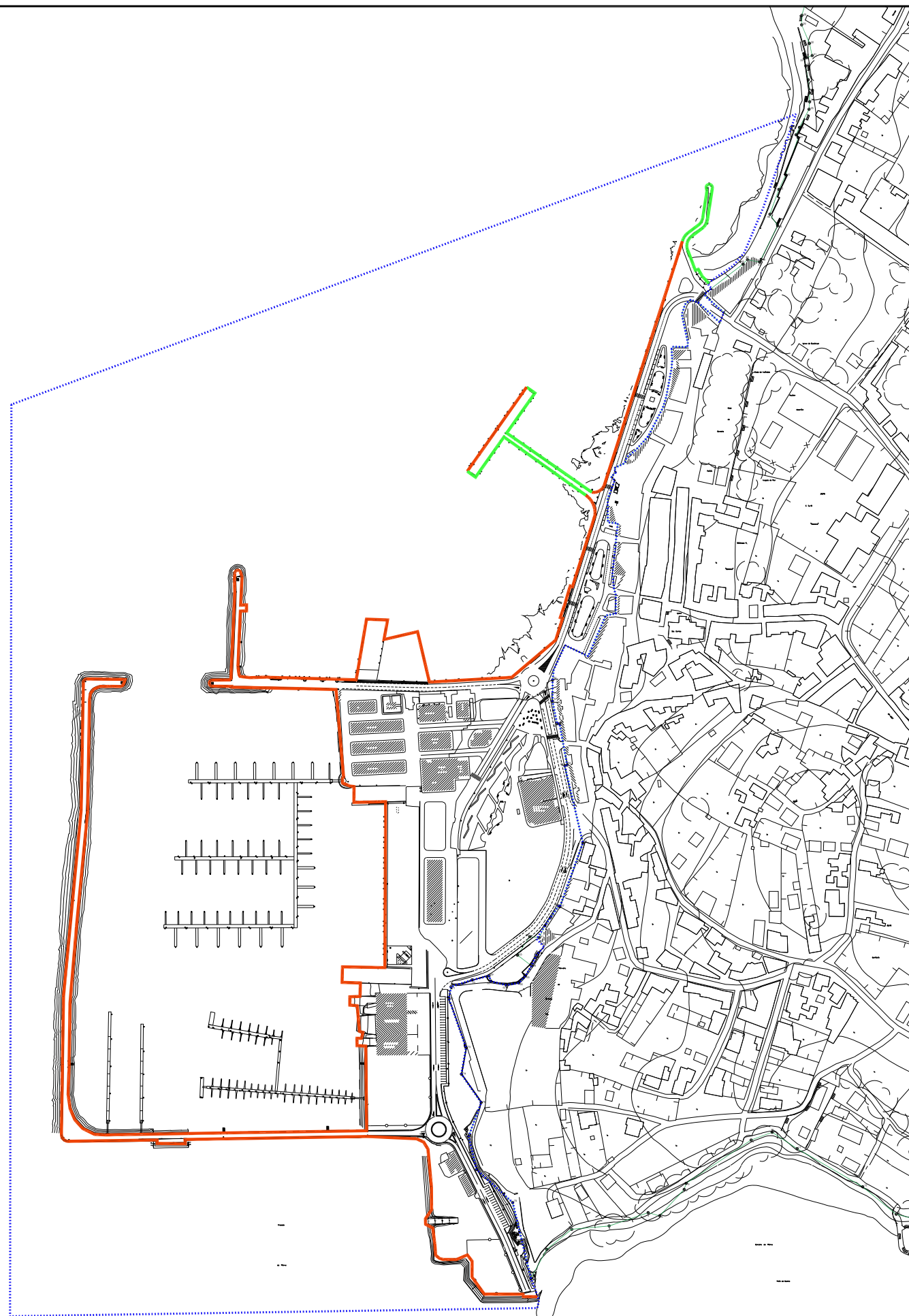


 LIÑA DE DESLINDE DPTM	 ZONA PROHIBIDA
 ZONA DE SERVIZO DO PORTO	 ZONA PERMITIDA CON LIMITACIONES XERAIS

 <b>PORTOS DE GALICIA</b>	 <b>Xacobeo 21-22</b>
--	--

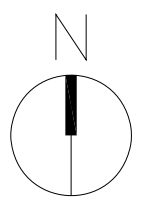
PORTO:  <b>RAZO</b> CARBALLO - A CORUÑA	<b>CARTOGRAFÍA OFICIAL ACTUALIZADA</b> <small>SISTEMA DE REFERENCIA XEODÉSICO: UTM-ETRES 89 HU 29 · ELIPSOIDE GRS 80. ALTITUDE REFERIDA AO CERO HIDROGRÁFICO DO PORTO</small>			
REFERENCIA	CLAVE PORTO: <b>12-24</b>	ESCALAS: <b>1/1000</b>	DATA: <b>MARZO 2022</b>	Nº PLANO: <b>01</b> <small>FOLLA: DE:</small>









**NOTA**

- Posible inclusión de zona azul neste porto mediante convenio de colaboración a asinar coa administración local para auxilio e control da actividade.- PENDENTE DE FORMALIZACIÓN



 LIÑA DE DESLINDE DPTM	 ZONA PROHIBIDA
 ZONA DE SERVIZO DO PORTO	 ZONA PERMITIDA CON LIMITACIONS XERAIS

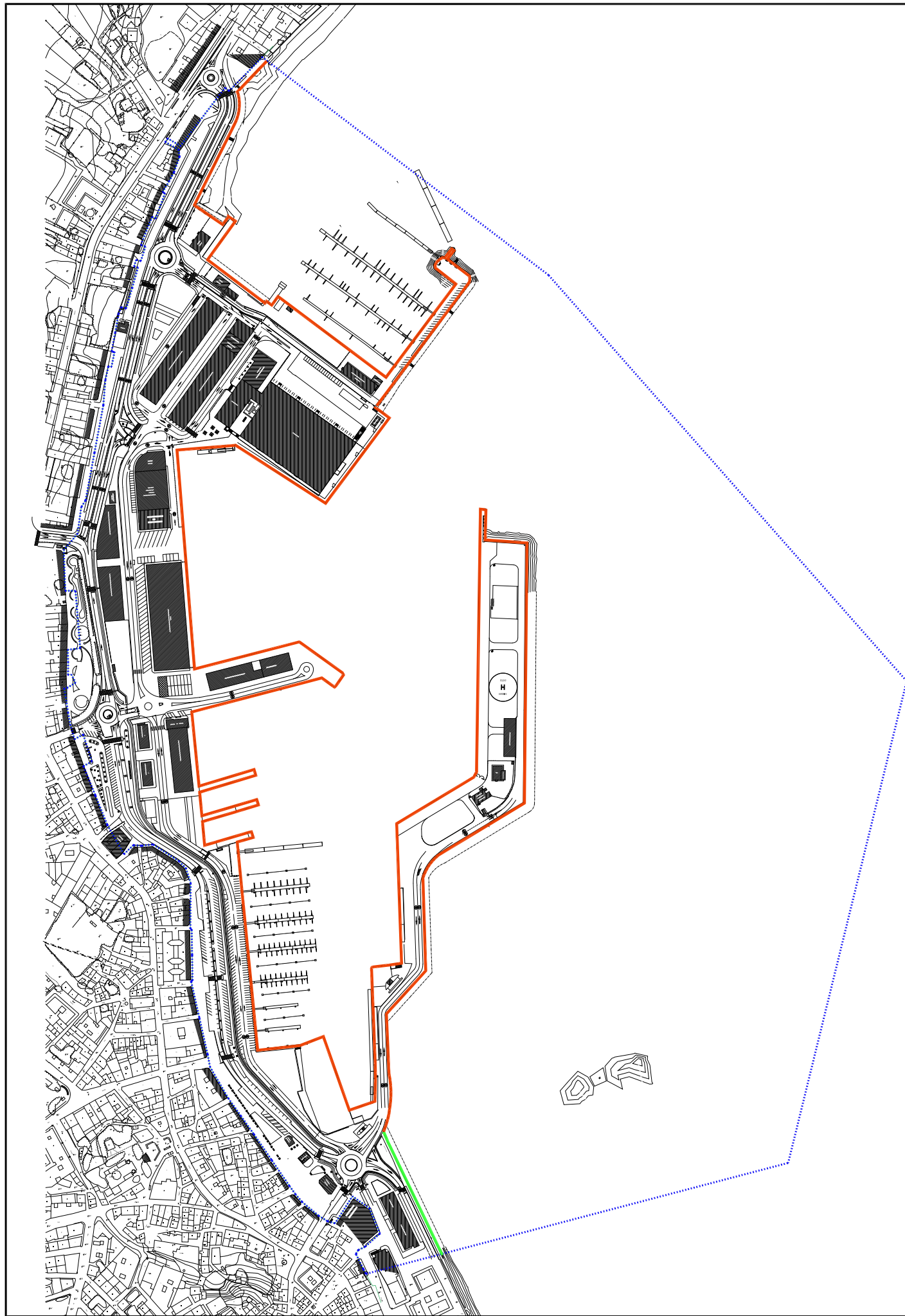
 PORTOS DE GALICIA	 Xacobeo 21-22
---	---

PORTO: <b>RIANXO</b> RIANXO - A CORUÑA		<b>CARTOGRAFÍA OFICIAL ACTUALIZADA</b>			
<small>SISTEMA DE REFERENCIA XEODÉSICO: UTM-ETRES 89 HU 29 · ELIPSOIDDE GRS 80. ALTITUDE REFERIDA AO CERO HIDROGRÁFICO DO PORTO</small>					
<small>NOME DO PLANO:</small> <b>DELIMITACIÓN ZONA DE PESCA DEPORTIVA</b>					
REFERENCIA	CLAVE PORTO: 12-55	ESCALAS: 1/5000	DATA: MARZO 2022	Nº PLANO: 01	
				FOLLA: DE:	

**LIMITACIONS XERAIS**  
Establecidas na letra B) da condición 10. da Resolución do 26 de xullo de 2021

**B) Réxime de prohibicións:**

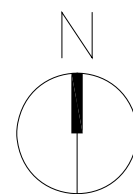
- Non se permitirá a práctica da pesca marítima recreativa de superficie desde peiraos de atracada durante as operacións de atracada e desatracada e mentres permanezan embarcacións nos peiraos, nin entre embarcacións.
- Non se permitirá a práctica da pesca marítima recreativa de superficie desde zonas portuarias cando esta práctica poida afectar o normal tránsito e atracada de embarcacións de calquera índole dentro da dársena ou a súa seguridade.
- Non se permitirá o acceso a pantaláns.
- Non se permitirá o acceso a embarcacións.
- Non se permitirá a manipulación de embarcación atracadas.
- Non se permitirá a limpeza da pesca nos peiraos.
- Os restos de pesca non se depositarán nos peiraos nin nos contedores portuarios e o usuario deberá desfacerse deles debidamente fóra da zona portuaria.
- Prohíbese a reserva anticipada de sitio e a policía portuaria ou autoridade competente poderá comisar temporalmente os aparellos.
- Establecese un aforo máximo de 1 pescador cada 3 metros de frente de muelle ou línea de costa libre.
- Queda expresamente prohibida a pesca desde cualquier clase de artefacto o instalación flotante así como o tránsito por espaldones e escolleras e a pesca submarina.
- Queda expresamente prohibida a pesca en zonas concesionadas a terceiros e en portos deportivos.
- Queda expresamente prohibida a pesca dentro dos portos comerciais durante operacións de estiba e desestiba, atracada e desatracada e durante a permanencia das mercadorías.
- O incumprimento das condicións xerais e de acceso, así como a falta de presentación de declaración responsable e a acreditación de dispor da documentación exixida na presente resolución, dará lugar á apertura do expediente sancionador que corresponda.



### LIMITACIONES XERAIS

Establecidas na letra B) da condición 10. da Resolución do 26 de xullo de 2021

- B) Réxime de prohibicións:**
- a) Non se permitirá a práctica da pesca marítima recreativa de superficie desde peiraos de atracada durante as operacións de atracada e desatracada ou mentres permanezan embarcacións nos peiraos, nin entre embarcacións.
  - b) Non se permitirá a práctica da pesca marítima recreativa de superficie desde zonas portuarias cando esta práctica poida afectar o normal tránsito e atracada de embarcacións de calquera índole dentro da dársena ou a súa seguridade.
  - c) Non se permitirá o acceso a pantaláns.
  - d) Non se permitirá o acceso a embarcacións.
  - e) Non se permitirá a manipulación de embarcación atracadas.
  - f) Non se permitirá a limpeza da pesca nos peiraos.
  - g) Os restos de pesca non se depositarán nos peiraos nin nos contedores portuarios e o usuario deberá desfacerse deles debidamente fóra da zona portuaria.
  - h) Prohíbese a reserva anticipada de sitio e a policía portuaria ou autoridade competente poderá comisar temporalmente os aparellos.
  - i) Establecese un aforo máximo de 1 pescador cada 3 metros de frente de muelle ou línea de costa libre.
  - j) Queda expresamente prohibida a pesca desde cualquier clase de artefacto o instalación flotante así como o tránsito por espaldones e escolleras e a pesca submarina.
  - k) Queda expresamente prohibida a pesca en zonas concesionadas a terceiros e en portos deportivos.
  - l) Queda expresamente prohibida a pesca dentro dos portos comerciais durante operacións de estiba e desestiba, atracada e desatracada e durante a permanencia das mercadorías.
  - m) O incumprimento das condicións xerais e de acceso, así como a falta de presentación de declaración responsable e a acreditación de dispor da documentación exigida na presente resolución, dará lugar á apertura do expediente sancionador que corresponda.

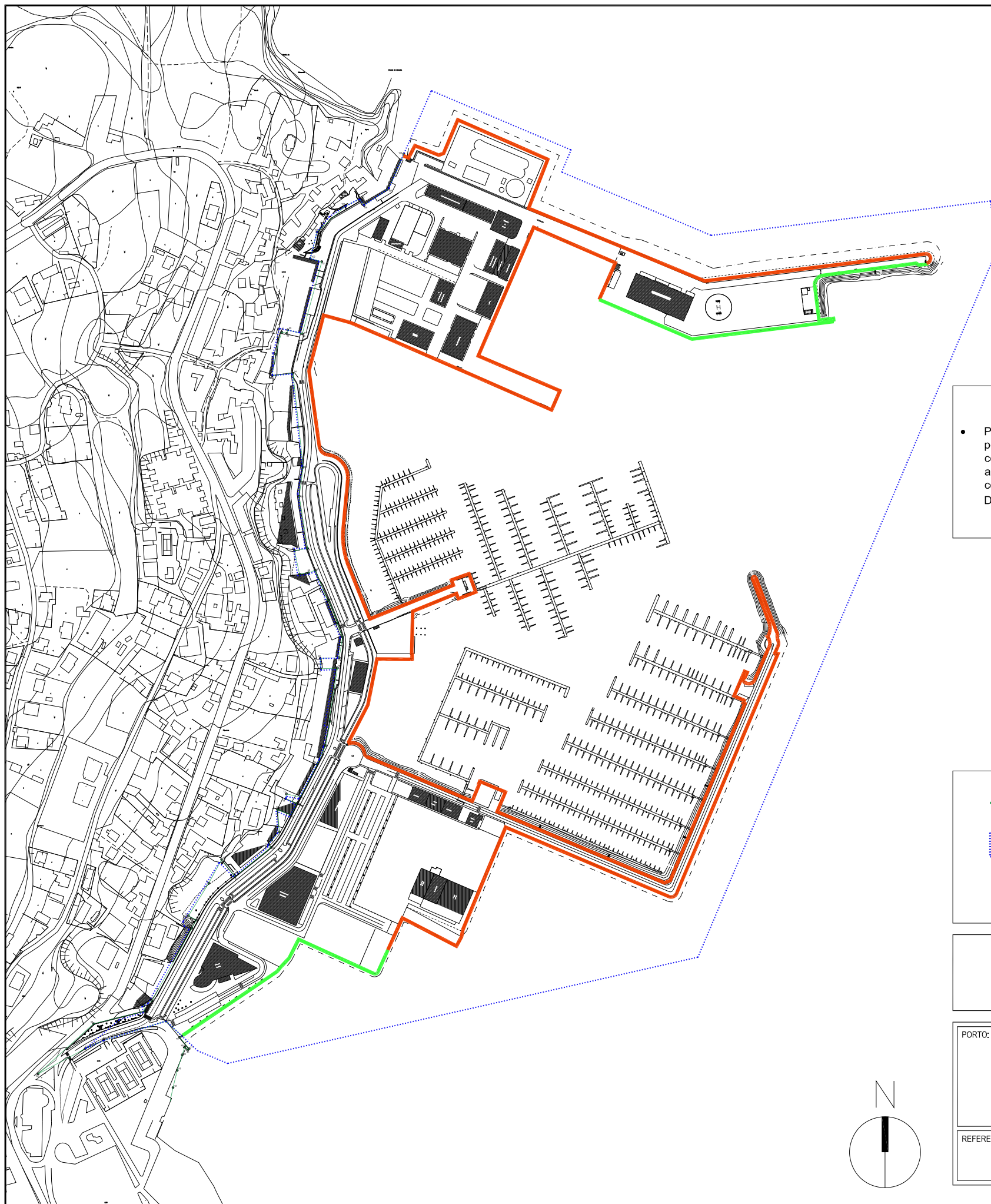


- LIÑA DE DESLINDE DPTM
- ZONA PROHIBIDA
- ZONA DE SERVIZO DO PORTO
- ZONA PERMITIDA CON LIMITACIONES XERAIS



PORTO: <b>RIBEIRA</b> RIBEIRA - A CORUÑA		<b>CARTOGRAFÍA OFICIAL ACTUALIZADA</b>			
<small>SISTEMA DE REFERENCIA XEODÉSICO: UTM-ETRES 89 HJ 29 · ELIPSOIDE GRS 80. ALTITUDE REFERIDA AO CERO HIDROGRÁFICO DO PORTO</small>					
NOME DO PLANO: <b>DELIMITACIÓN ZONA DE PESCA DEPORTIVA</b>					
REFERENCIA	CLAVE PORTO: 12-48	ESCALAS: 1/5000	DATA: XUÑO 2021	Nº PLANO: 01	DE:










**NOTA**

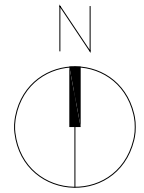
- Posible inclusión de zona azul neste porto mediante convenio de colaboración a asinar coa administración local para auxilio e control da actividade.- PENDENTE DE FORMALIZACIÓN

- LIMITACIONES XERAIS**  
Establecidas na letra B) da condición 10. da Resolución do 26 de xullo de 2021
- B) Réxime de prohibicións:**
- Non se permitirá a práctica da pesca marítima recreativa de superficie desde peiraos de atracada durante as operacións de atracada e desatracada e mentres permanezan embarcacións nos peiraos, nin entre embarcacións.
  - Non se permitirá a práctica da pesca marítima recreativa de superficie desde zonas portuarias cando esta práctica poida afectar o normal tránsito e atracada de embarcacións de calquera índole dentro da dársena ou a súa seguridade.
  - Non se permitirá o acceso a pantaláns.
  - Non se permitirá o acceso a embarcacións.
  - Non se permitirá a manipulación de embarcación atracadas.
  - Non se permitirá a limpeza da pesca nos peiraos.
  - Os restos de pesca non se depositarán nos peiraos nin nos contedores portuarios e o usuario deberá desfacerse deles debidamente fóra da zona portuaria.
  - Prohíbese a reserva anticipada de sitio e a policía portuaria ou autoridade competente poderá comisar temporalmente os aparellos.
  - Establecese un aforo máximo de 1 pescador cada 3 metros de fronte de muelle ou línea de costa libre.
  - Queda expresamente prohibida a pesca desde cualquier clase de artefacto o instalación flotante así como o tránsito por espaldones e escolleras e a pesca submarina.
  - Queda expresamente prohibida a pesca en zonas concesionadas a terceiros e en portos deportivos.
  - Queda expresamente prohibida a pesca dentro dos portos comerciais durante operacións de estiba e desestiba, atracada e desatracada e durante a permanencia das mercadorías.
  - O incumprimento das condicións xerais e de acceso, así como a falta de presentación de declaración responsable e a acreditación de dispor da documentación exixida na presente resolución, dará lugar á apertura do expediente sancionador que corresponda.

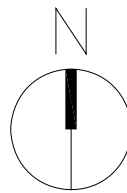
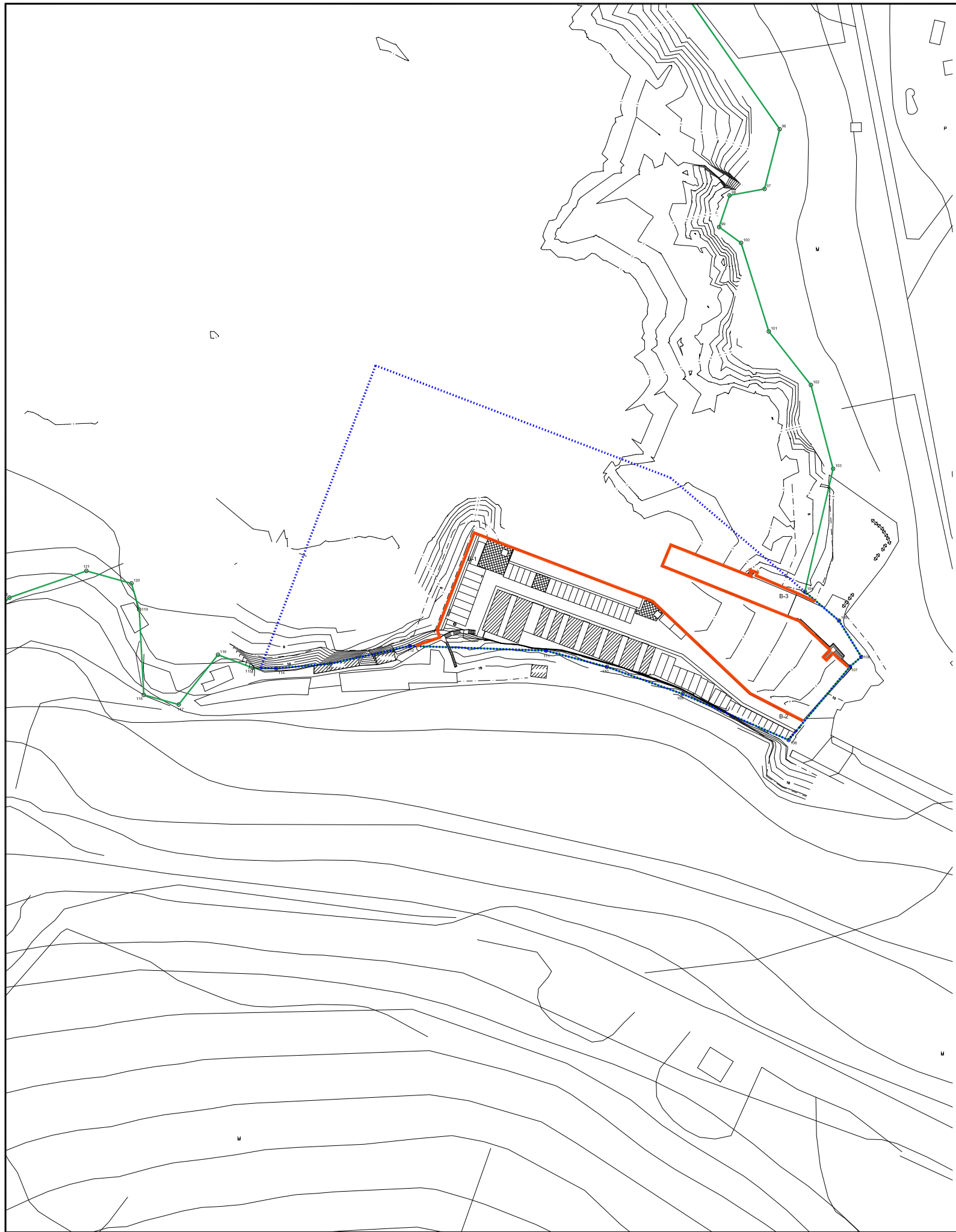
 LIÑA DE DESLINDE DPTM	 ZONA PROHIBIDA
 ZONA DE SERVIZO DO PORTO	 ZONA PERMITIDA CON LIMITACIONES XERAIS




 PORTOS DE GALICIA	
---	---

PORTO: <b>SADA</b> SADA - A CORUÑA		<b>CARTOGRAFÍA OFICIAL ACTUALIZADA</b>			
<small>SISTEMA DE REFERENCIA XEODÉSICO: UTM-ETRES 89 HU 29 · ELIPSOIDE GRS 80. ALTITUDE REFERIDA AO CERO HIDROGRÁFICO DO PORTO</small>					
<small>NOME DO PLANO:</small> <b>DELIMITACIÓN ZONA DE PESCA DEPORTIVA</b>					
REFERENCIA	CLAVE PORTO: 12-13	ESCALAS: 1/5000	DATA: MARZO 2022	Nº PLANO: 01	FOLLA: DE:



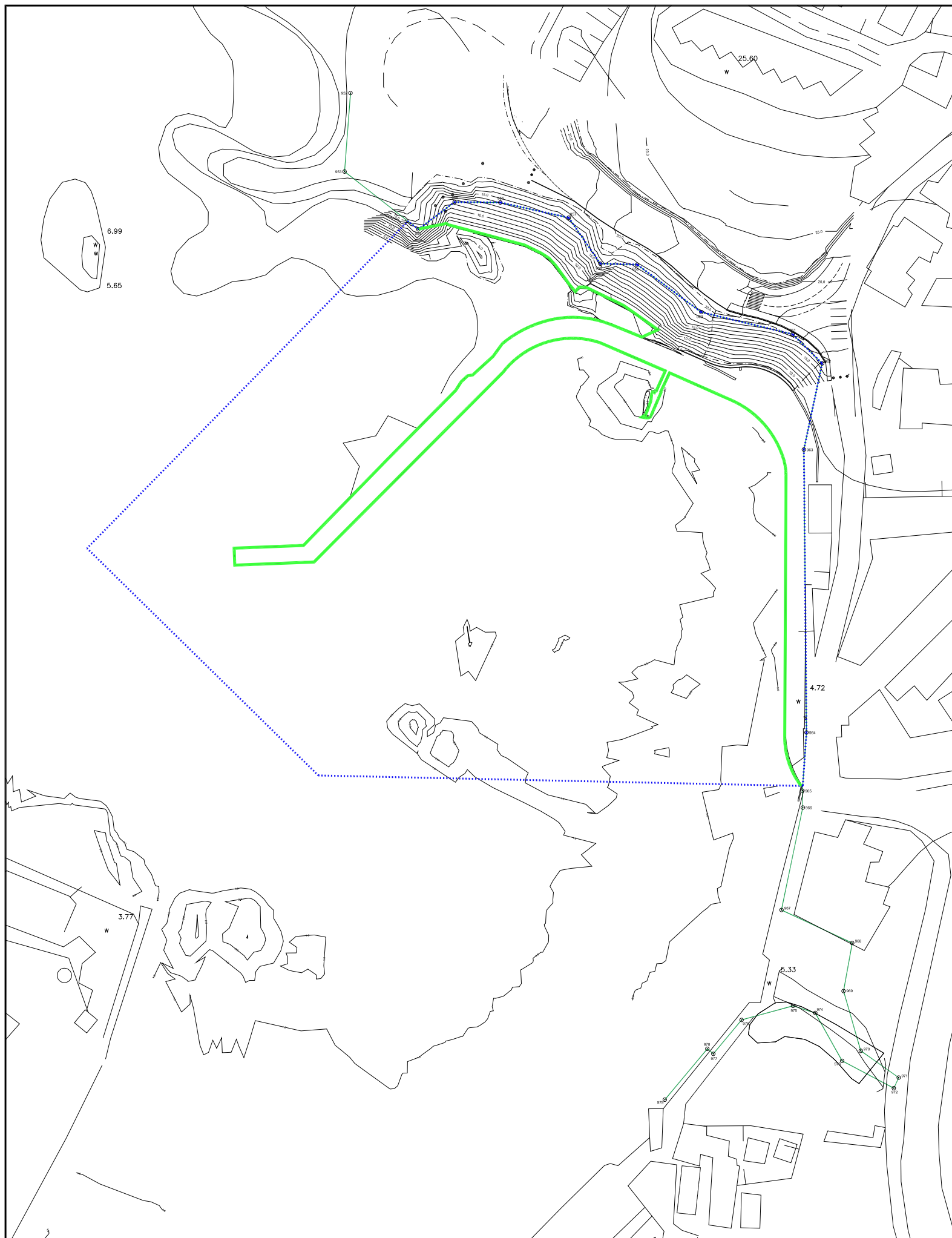




	LIÑA DE DESLINDE DPTM		ZONA PROHIBIDA
	ZONA DE SERVIZO DO PORTO		

	<b>PORTOS DE GALICIA</b>		<b>Xacobeo 21-22</b>
---	--------------------------	---	----------------------

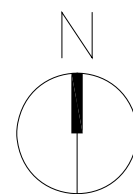
PORTO: <b>SAN PEDRO DE VISMA</b> A CORUÑA - A CORUÑA	<b>CARTOGRAFÍA OFICIAL ACTUALIZADA</b> <small>SISTEMA DE REFERENCIA XEODÉSICO: UTM-ETRES 89 HU 29 · ELIPSOIDE GRS 80. ALTITUDE REFERIDA AO CERO HIDROGRÁFICO DO PORTO</small>		
REFERENCIA	NOME DO PLANO: <b>DELIMITACIÓN ZONA DE PESCA DEPORTIVA</b>	CLAVE PORTO: 12-17	ESCALAS: 1/1500
	DATA: MARZO 2022	Nº PLANO: <b>01</b>	FOLLA: DE:



### LIMITACIONES XERAIS

Establecidas na letra B) da condición 10. da Resolución do 26 de xullo de 2021

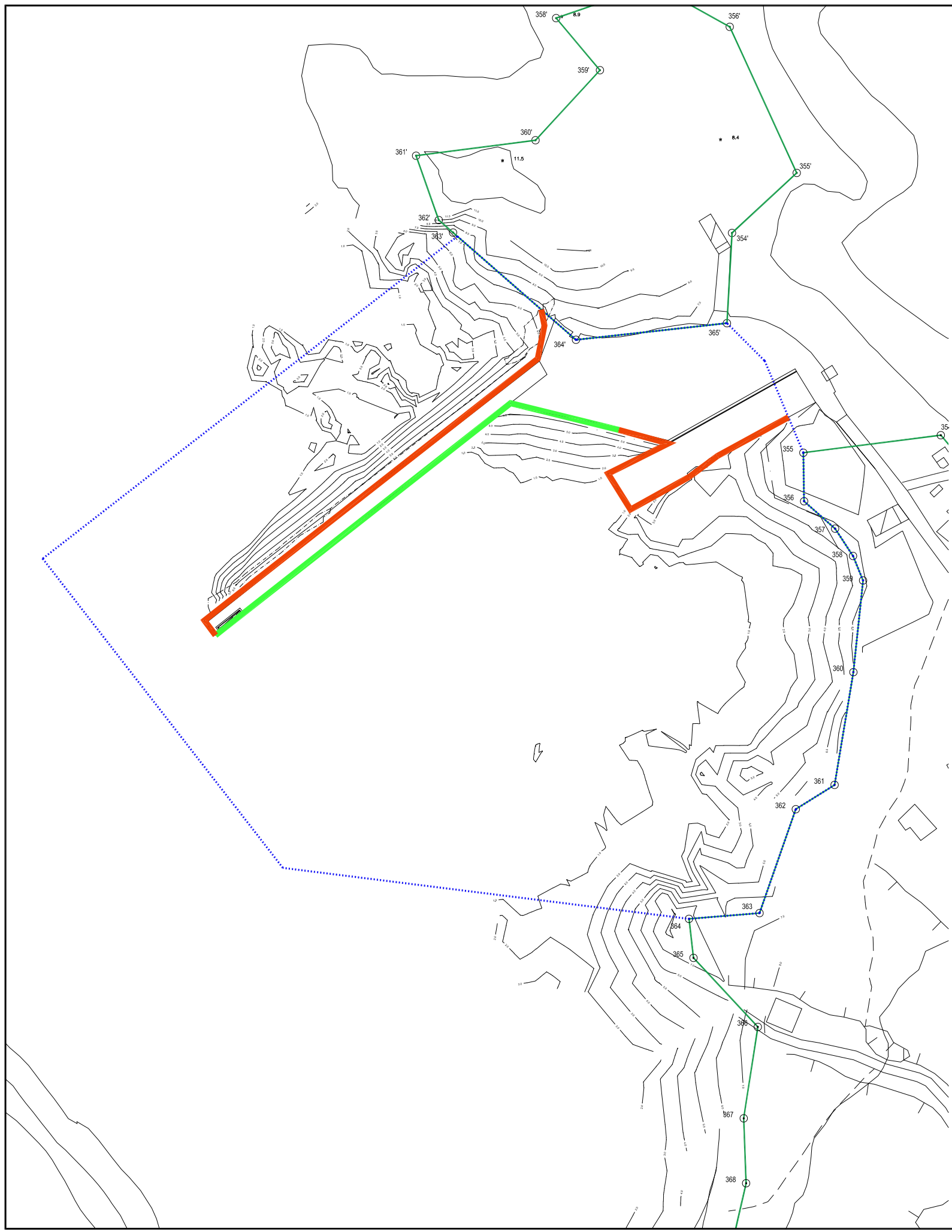
- B) Réxime de prohibicións:**
- a) Non se permitirá a práctica da pesca marítima recreativa de superficie desde peiraos de atracada durante as operacións de atracada e desatracada ou mentres permanezan embarcacións nos peiraos, nin entre embarcacións.
  - b) Non se permitirá a práctica da pesca marítima recreativa de superficie desde zonas portuarias cando esta práctica poida afectar o normal tránsito e atracada de embarcacións de calquera índole dentro da dársena ou a súa seguridade.
  - c) Non se permitirá o acceso a pantaláns.
  - d) Non se permitirá o acceso a embarcacións.
  - e) Non se permitirá a manipulación de embarcación atracadas.
  - f) Non se permitirá a limpeza da pesca nos peiraos.
  - g) Os restos de pesca non se depositarán nos peiraos nin nos contedores portuarios e o usuario deberá desfacerse deles debidamente fóra da zona portuaria.
  - h) Prohíbese a reserva anticipada de sitio e a policía portuaria ou autoridade competente poderá comisar temporalmente os aparellos.
  - i) Establecese un aforo máximo de 1 pescador cada 3 metros de frente de muelle ou línea de costa libre.
  - j) Queda expresamente prohibida a pesca desde cualquier clase de artefacto o instalación flotante así como o tránsito por espaldones e escolleras e a pesca submarina.
  - k) Queda expresamente prohibida a pesca en zonas concesionadas a terceiros e en portos deportivos.
  - l) Queda expresamente prohibida a pesca dentro dos portos comerciais durante operacións de estiba e desestiba, atracada e desatracada e durante a permanencia das mercadorías.
  - m) O incumprimento das condicións xerais e de acceso, así como a falta de presentación de declaración responsable e a acreditación de dispor da documentación exigida na presente resolución, dará lugar á apertura do expediente sancionador que corresponda.



- LIÑA DE DESLINDE DPTM
- ZONA PROHIBIDA
- ⋯ ZONA DE SERVIZO DO PORTO
- ZONA PERMITIDA CON LIMITACIONES XERAIS



PORTO:  <b>SANTA CRUZ OLEIROS - A CORUÑA</b>	<b>CARTOGRAFÍA OFICIAL ACTUALIZADA</b>			
SISTEMA DE REFERENCIA XEODÉSICO: UTM-ETRES 89 HU 29 · ELIPSOIDE GRS 80. ALTITUDE REFERIDA AO CERO HIDROGRÁFICO DO PORTO				
NOME DO PLANO: <b>DELIMITACIÓN ZONA DE PESCA DEPORTIVA</b>				
REFERENCIA	CLAVE PORTO:	ESCALAS:	DATA:	Nº PLANO:
	12-16	1/1500	MARZO 2022	<b>01</b>
			FOLLA:	DE:

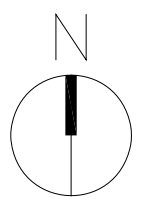






**LIMITACIONES XERAIS**

Establecidas na letra B) da condición 10. da Resolución do 26 de xullo de 2021

**B) Réxime de prohibicións:**

- a) Non se permitirá a práctica da pesca marítima recreativa de superficie desde peiraos de atracada durante as operacións de atracada e desatracada ou mentres permanezan embarcacións nos peiraos, nin entre embarcacións.
- b) Non se permitirá a práctica da pesca marítima recreativa de superficie desde zonas portuarias cando esta práctica poida afectar o normal tránsito e atracada de embarcacións de calquera índole dentro da dársena ou a súa seguridade.
- c) Non se permitirá o acceso a pantaláns.
- d) Non se permitirá o acceso a embarcacións.
- e) Non se permitirá a manipulación de embarcación atracadas.
- f) Non se permitirá a limpeza da pesca nos peiraos.
- g) Os restos de pesca non se depositarán nos peiraos nin nos contedores portuarios e o usuario deberá desfacerse deles debidamente fóra da zona portuaria.
- h) Prohíbese a reserva anticipada de sitio e a policía portuaria ou autoridade competente poderá comisar temporalmente os aparellos.
- i) Establecese un aforo máximo de 1 pescador cada 3 metros de frente de muelle ou línea de costa libre.
- j) Queda expresamente prohibida a pesca desde cualquier clase de artefacto o instalación flotante así como o tránsito por espaldones e escolleras e a pesca submarina.
- k) Queda expresamente prohibida a pesca en zonas concesionadas a terceiros e en portos deportivos.
- l) Queda expresamente prohibida a pesca dentro dos portos comerciais durante operacións de estiba e desestiba, atracada e desatracada e durante a permanencia das mercadorías.
- m) O incumprimento das condicións xerais e de acceso, así como a falta de presentación de declaración responsable e a acreditación de dispor da documentación exigida na presente resolución, dará lugar á apertura do expediente sancionador que corresponda.

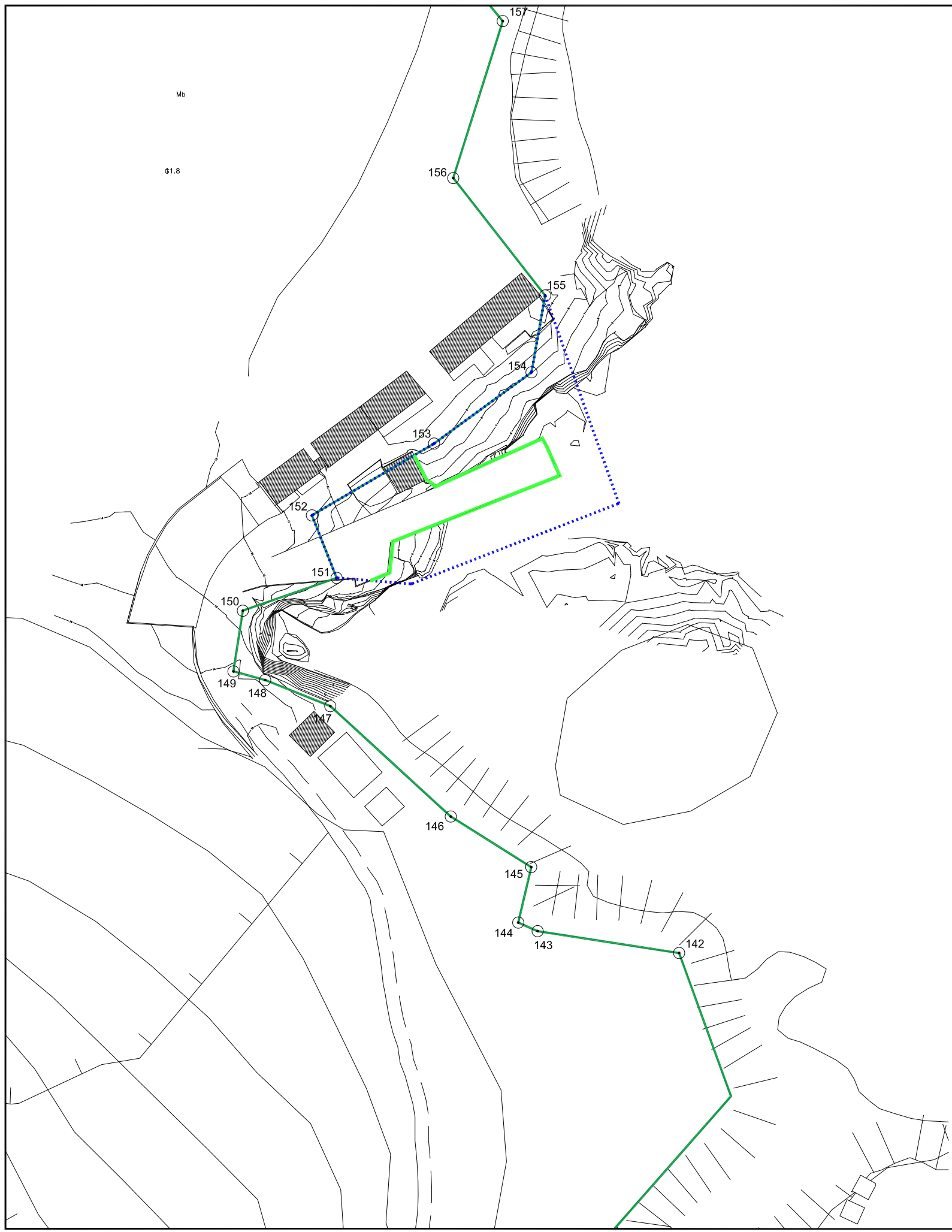


 LIÑA DE DESLINDE DPTM	 ZONA PROHIBIDA
 ZONA DE SERVIZO DO PORTO	 ZONA PERMITIDA CON LIMITACIONES XERAIS

 <b>PORTOS DE GALICIA</b>	 <b>Xacobeo 21-22</b>
--	--

PORTO:  <b>SANTA MARIÑA DE CAMARIÑAS CAMARIÑAS - A CORUÑA</b>	<b>CARTOGRAFÍA OFICIAL ACTUALIZADA</b> <small>SISTEMA DE REFERENCIA XEODÉSICO: UTM-ETRES 89 HU 29 · ELIPSOIDE GRS 80. ALTITUDE REFERIDA AO CERO HIDROGRÁFICO DO PORTO</small> NOME DO PLANO: <b>DELIMITACIÓN ZONA DE PESCA DEPORTIVA</b>								
REFERENCIA	<table border="1" style="width: 100%;"> <tr> <td style="width: 25%;">CLAVE PORTO: <b>12-62</b></td> <td style="width: 25%;">ESCALAS: <b>1/1500</b></td> <td style="width: 25%;">DATA: <b>MARZO 2022</b></td> <td style="width: 25%;">Nº PLANO: <b>01</b></td> </tr> <tr> <td colspan="2">FOLLA:</td> <td colspan="2">DE:</td> </tr> </table>	CLAVE PORTO: <b>12-62</b>	ESCALAS: <b>1/1500</b>	DATA: <b>MARZO 2022</b>	Nº PLANO: <b>01</b>	FOLLA:		DE:	
CLAVE PORTO: <b>12-62</b>	ESCALAS: <b>1/1500</b>	DATA: <b>MARZO 2022</b>	Nº PLANO: <b>01</b>						
FOLLA:		DE:							



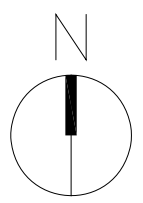






Mb  
61.8

**LIMITACIONES XERAIS**

Establecidas na letra B) da condición 10. da Resolución do 26 de xullo de 2021

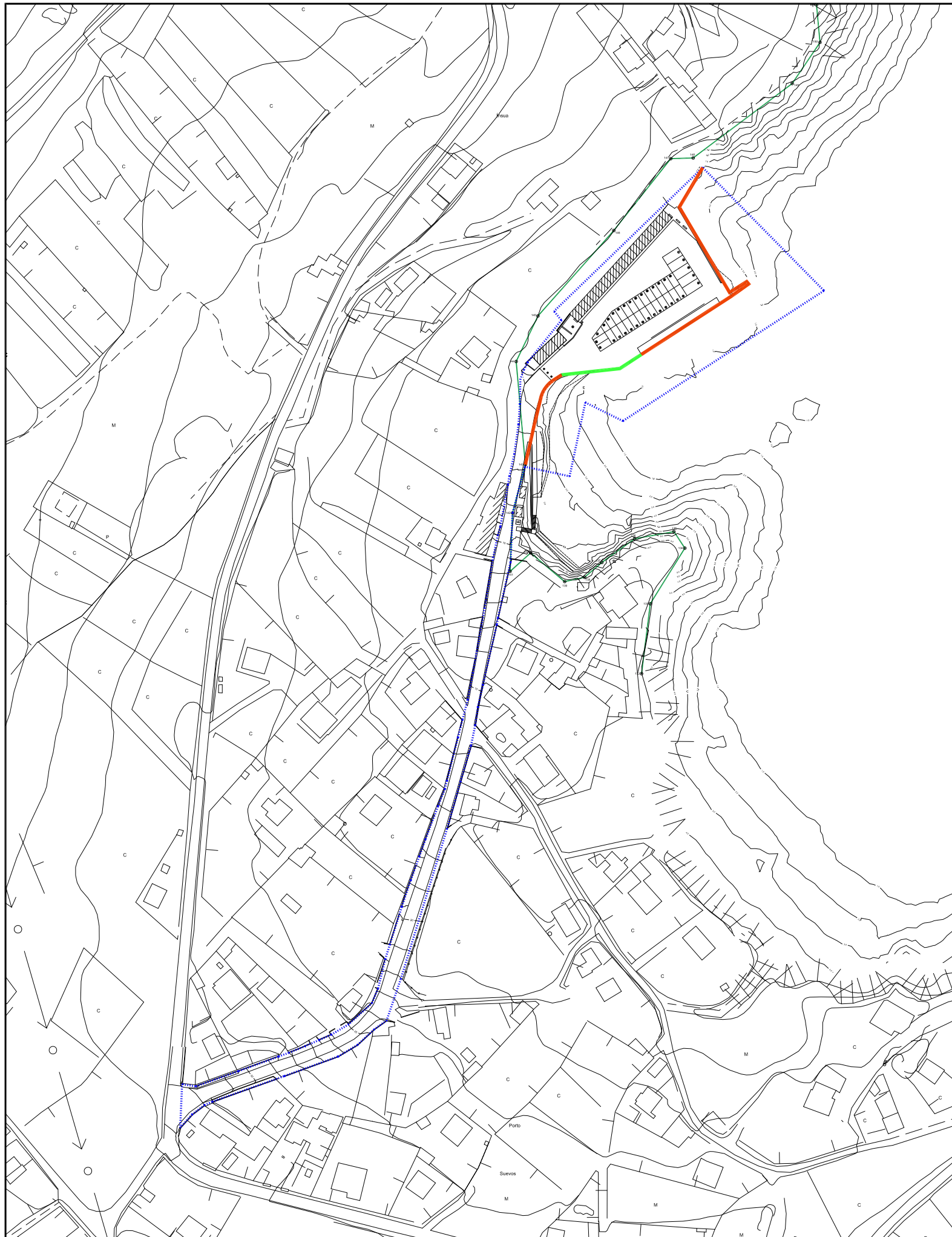
- B) Réxime de prohibicións:**
- a) Non se permitirá a práctica da pesca marítima recreativa de superficie desde peiraos de atracada durante as operacións de atracada e desatracada ou mentres permanezan embarcacións nos peiraos, nin entre embarcacións.
  - b) Non se permitirá a práctica da pesca marítima recreativa de superficie desde zonas portuarias cando esta práctica poida afectar o normal tránsito e atracada de embarcacións de calquera índole dentro da dársena ou a súa seguridade.
  - c) Non se permitirá o acceso a pantaláns.
  - d) Non se permitirá o acceso a embarcacións.
  - e) Non se permitirá a manipulación de embarcación atracadas.
  - f) Non se permitirá a limpeza da pesca nos peiraos.
  - g) Os restos de pesca non se depositarán nos peiraos nin nos contedores portuarios e o usuario deberá desfacerse deles debidamente fóra da zona portuaria.
  - h) Prohíbese a reserva anticipada de sitio e a policía portuaria ou autoridade competente poderá comisar temporalmente os aparellos.
  - i) Establecese un aforo máximo de 1 pescador cada 3 metros de frente de muelle ou línea de costa libre.
  - j) Queda expresamente prohibida a pesca desde cualquier clase de artefacto o instalación flotante así como o tránsito por espaldones e escolleras e a pesca submarina.
  - k) Queda expresamente prohibida a pesca en zonas concesionadas a terceiros e en portos deportivos.
  - l) Queda expresamente prohibida a pesca dentro dos portos comerciais durante operacións de estiba e desestiba, atracada e desatracada e durante a permanencia das mercadorías.
  - m) O incumprimento das condicións xerais e de acceso, así como a falta de presentación de declaración responsable e a acreditación de dispor da documentación exigida na presente resolución, dará lugar á apertura do expediente sancionador que corresponda.



 LIÑA DE DESLINDE DPTM	 ZONA PROHIBIDA
 ZONA DE SERVIZO DO PORTO	 ZONA PERMITIDA CON LIMITACIONES XERAIS

 PORTOS DE GALICIA	
---	---

PORTO: <b>SANTA MARIÑA DE PONTECESO PONTECESO - A CORUÑA</b>	<b>CARTOGRAFÍA OFICIAL ACTUALIZADA</b>			
	<small>SISTEMA DE REFERENCIA XEODÉSICO: UTM-ETRES 89 HU 29 · ELIPSOIDE GRS 80. ALTITUDE REFERIDA AO CERO HIDROGRÁFICO DO PORTO</small>			
	<b>NOME DO PLANO: DELIMITACIÓN ZONA DE PESCA DEPORTIVA</b>			
REFERENCIA	CLAVE PORTO: 12-67	ESCALAS: 1/1000	DATA: MARZO 2022	Nº PLANO: 01
			FOLLA: DE:	

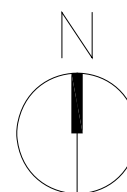


### LIMITACIONES XERAIS

Establecidas na letra B) da condición 10. da Resolución do 26 de xullo de 2021

#### B) Réxime de prohibicións:

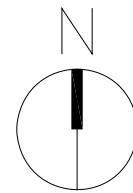
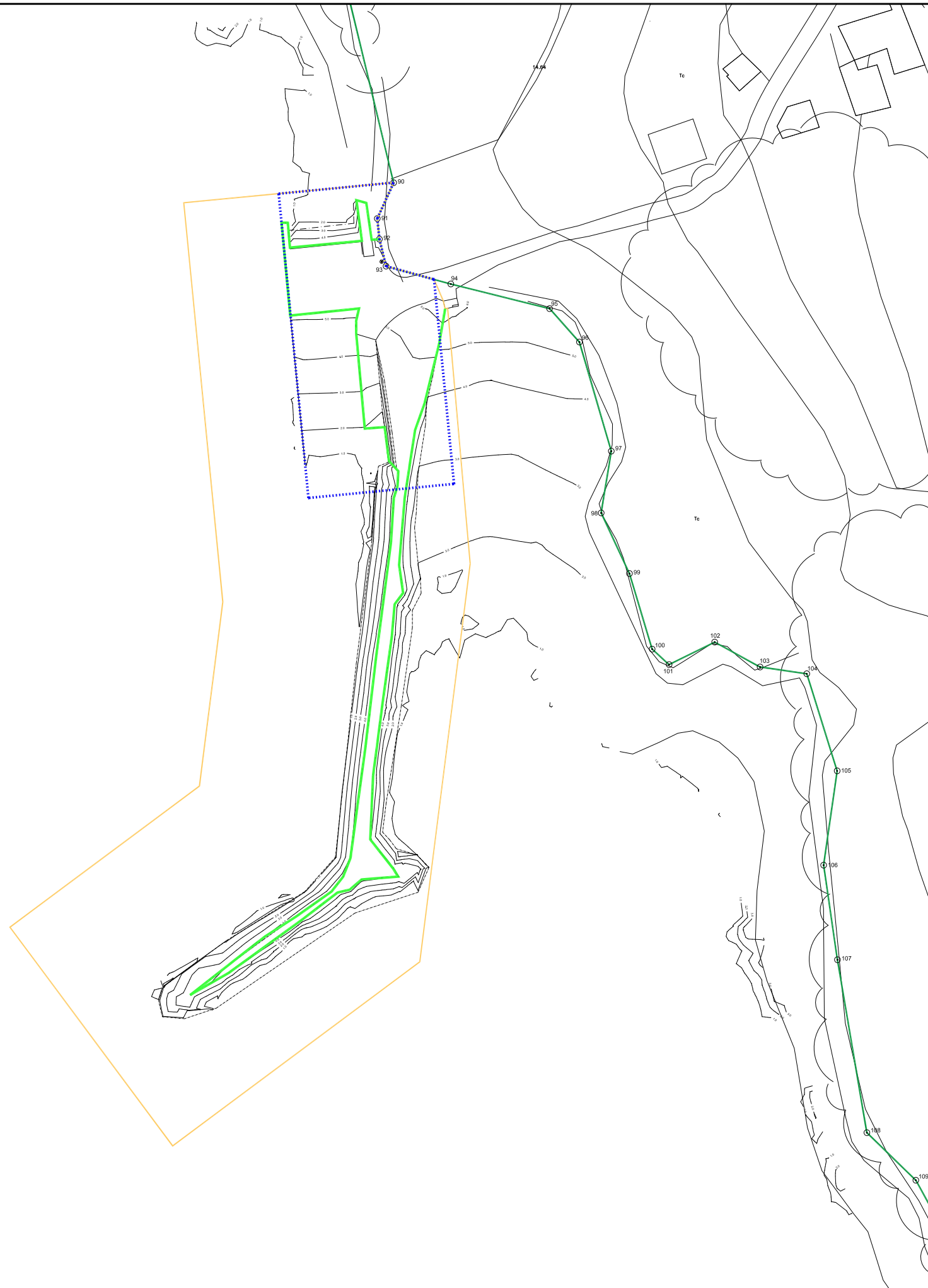
- a) Non se permitirá a práctica da pesca marítima recreativa de superficie desde peiraos de atracada durante as operacións de atracada e desatracada ou mentres permanezan embarcacións nos peiraos, nin entre embarcacións.
- b) Non se permitirá a práctica da pesca marítima recreativa de superficie desde zonas portuarias cando esta práctica poida afectar o normal tránsito e atracada de embarcacións de calquera índole dentro da dársena ou a súa seguridade.
- c) Non se permitirá o acceso a pantaláns.
- d) Non se permitirá o acceso a embarcacións.
- e) Non se permitirá a manipulación de embarcación atracadas.
- f) Non se permitirá a limpeza da pesca nos peiraos.
- g) Os restos de pesca non se depositarán nos peiraos nin nos contedores portuarios e o usuario deberá desfacerse deles debidamente fóra da zona portuaria.
- h) Prohíbese a reserva anticipada de sitio e a policía portuaria ou autoridade competente poderá comisar temporalmente os aparellos.
- i) Establecese un aforo máximo de 1 pescador cada 3 metros de frente de muelle ou línea de costa libre.
- j) Queda expresamente prohibida a pesca desde cualquier clase de artefacto o instalación flotante así como o tránsito por espaldones e escolleras e a pesca submarina.
- k) Queda expresamente prohibida a pesca en zonas concesionadas a terceiros e en portos deportivos.
- l) Queda expresamente prohibida a pesca dentro dos portos comerciais durante operacións de estiba e desestiba, atracada e desatracada e durante a permanencia das mercadorías.
- m) O incumprimento das condicións xerais e de acceso, así como a falta de presentación de declaración responsable e a acreditación de dispor da documentación exigida na presente resolución, dará lugar á apertura do expediente sancionador que corresponda.



- LIÑA DE DESLINDE DPTM
- ZONA PROHIBIDA
- - - ZONA DE SERVIZO DO PORTO
- ZONA PERMITIDA CON LIMITACIONES XERAIS



PORTO:  <b>SUEVOS</b> ARTEIXO - A CORUÑA	<b>CARTOGRAFÍA OFICIAL ACTUALIZADA</b> <small>SISTEMA DE REFERENCIA XEODÉSICO: UTM-ETRES 89 HU 29 · ELIPSOIDE GRS 80. ALTITUDE REFERIDA AO CERO HIDROGRÁFICO DO PORTO</small>				
NOME DO PLANO: <b>DELIMITACIÓN ZONA DE PESCA DEPORTIVA</b>		CLAVE PORTO: 12-23	ESCALAS: 1/2000	DATA: MARZO 2022	Nº PLANO: <b>01</b> <small>FOLLA: DE:</small>



**LIMITACIONS XERAIS**  
 Establecidas na letra B) da condición 10. da Resolución do 26 de xullo de 2021

**B) Réxime de prohibicións:**

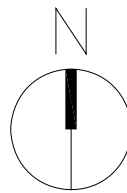
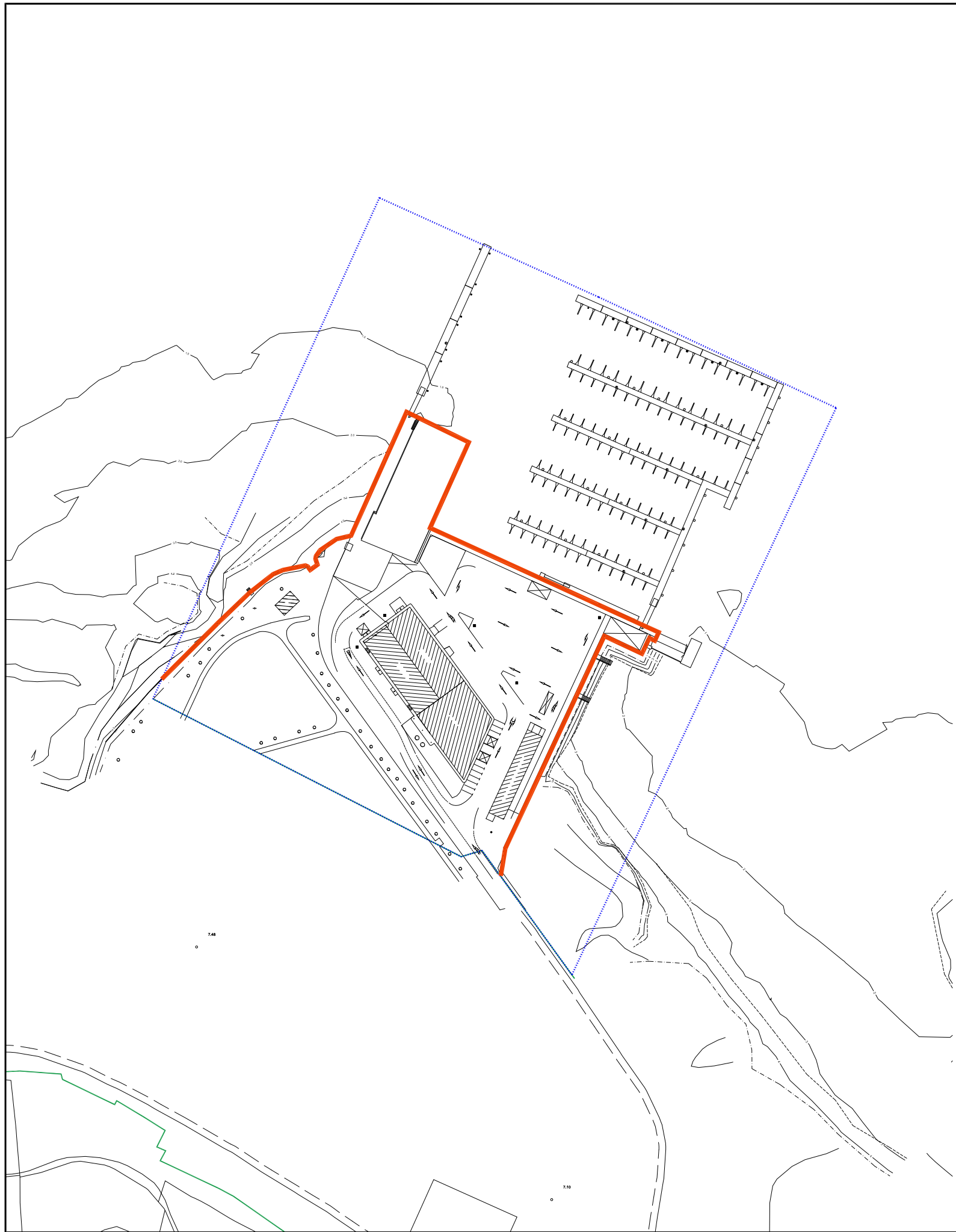
- a) Non se permitirá a práctica da pesca marítima recreativa de superficie desde peiraos de atracada durante as operacións de atracada e desatracada ou mentres permanezan embarcacións nos peiraos, nin entre embarcacións.
- b) Non se permitirá a práctica da pesca marítima recreativa de superficie desde zonas portuarias cando esta práctica poida afectar o normal tránsito e atracada de embarcacións de calquera índole dentro da dársena ou a súa seguridade.
- c) Non se permitirá o acceso a pantaláns.
- d) Non se permitirá o acceso a embarcacións.
- e) Non se permitirá a manipulación de embarcación atracadas.
- f) Non se permitirá a limpeza da pesca nos peiraos.
- g) Os restos de pesca non se depositarán nos peiraos nin nos contedores portuarios e o usuario deberá desfacerse deles debidamente fóra da zona portuaria.
- h) Prohíbese a reserva anticipada de sitio e a policía portuaria ou autoridade competente poderá comisar temporalmente os aparellos.
- i) Establecese un aforo máximo de 1 pescador cada 3 metros de frente de muelle ou línea de costa libre.
- j) Queda expresamente prohibida a pesca desde cualquier clase de artefacto o instalación flotante así como o tránsito por espaldones e escolleras e a pesca submarina.
- k) Queda expresamente prohibida a pesca en zonas concesionadas a terceiros e en portos deportivos.
- l) Queda expresamente prohibida a pesca dentro dos portos comerciais durante operacións de estiba e desestiba, atracada e desatracada e durante a permanencia das mercadorías.
- m) O incumprimento das condicións xerais e de acceso, así como a falta de presentación de declaración responsable e a acreditación de dispor da documentación exigida na presente resolución, dará lugar á apertura do expediente sancionador que corresponda.




LIÑA DE DESLINDE DPTM	ZONA PROHIBIDA
ZONA DE SERVIZO DO PORTO	ZONA PERMITIDA CON LIMITACIONES XERAIS
NOVA ZONA DE SERVIZO DO PORTO EN TRÁMITE	

--	--

PORTO: <b>TARAGOÑA</b> RIANXO - A CORUÑA	<b>CARTOGRAFÍA OFICIAL ACTUALIZADA</b> <small>SISTEMA DE REFERENCIA XEODÉSICO: UTM-ETRES 89 HU 29 · ELIPSOIDE GRS 80. ALTITUDE REFERIDA AO CERO HIDROGRÁFICO DO PORTO</small>		
REFERENCIA	NOME DO PLANO: <b>DELIMITACIÓN ZONA DE PESCA DEPORTIVA</b>		
CLAVE PORTO: 12-59	ESCALAS: 1/1500	DATA: MARZO 2022	Nº PLANO: <b>01</b> FOLLA: DE:





	LIÑA DE DESLINDE DPTM		ZONA PROHIBIDA
	ZONA DE SERVIZO DO PORTO		

	<b>PORTOS DE GALICIA</b>		<b>Xacobeo 21-22</b>
---	--------------------------	---	----------------------

PORTO: <b>TESTAL NOIA - A CORUÑA</b>	<b>CARTOGRAFÍA OFICIAL ACTUALIZADA</b> <small>SISTEMA DE REFERENCIA XEODÉSICO: UTM-ETRES 89 HU 29 · ELIPSOIDDE GRS 80. ALTITUDE REFERIDA AO CERO HIDROGRÁFICO DO PORTO</small>		
REFERENCIA	NOME DO PLANO: <b>DELIMITACIÓN ZONA DE PESCA DEPOTIVA</b>	CLAVE PORTO: <b>12-42</b>	ESCALAS: <b>1/2000</b>
	DATA: <b>MARZO 2022</b>	Nº PLANO: <b>01</b>	FOLLA: DE: