





LIMITACIONES XERAIS

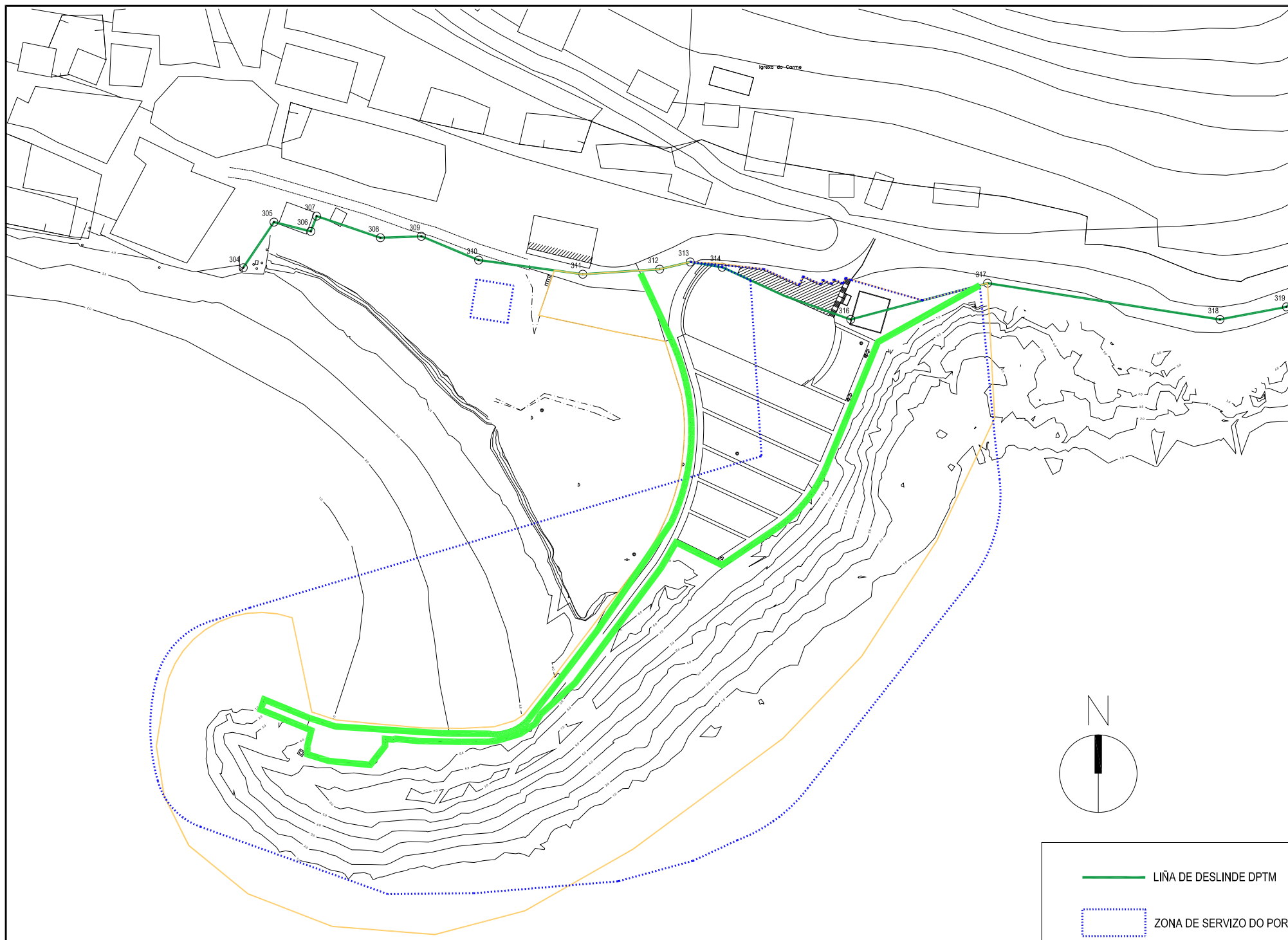
Establecidas na letra B) da condición 10. da Resolución do 26 de xullo de 2021

- B) Réxime de prohibicións:**
- a) Non se permitirá a práctica da pesca marítima recreativa de superficie desde peiraos de atracada durante as operacións de atracada e desatracada ou mentres permanezan embarcacións nos peiraos, nin entre embarcacións.
 - b) Non se permitirá a práctica da pesca marítima recreativa de superficie desde zonas portuarias cando esta práctica poida afectar o normal tránsito e atracada de embarcacións de calquera índole dentro da dársena ou a súa seguridade.
 - c) Non se permitirá o acceso a pantaláns.
 - d) Non se permitirá o acceso a embarcacións.
 - e) Non se permitirá a manipulación de embarcación atracadas.
 - f) Non se permitirá a limpeza da pesca nos peiraos.
 - g) Os restos de pesca non se depositarán nos peiraos nin nos contedores portuarios e o usuario deberá desfacerse deles debidamente fóra da zona portuaria.
 - h) Prohíbese a reserva anticipada de sitio e a policía portuaria ou autoridade competente poderá comisar temporalmente os aparellos.
 - i) Establecese un aforo máximo de 1 pescador cada 3 metros de frente de muelle ou línea de costa libre.
 - j) Queda expresamente prohibida a pesca desde cualquier clase de artefacto o instalación flotante así como o tránsito por espaldones e escolleras e a pesca submarina.
 - k) Queda expresamente prohibida a pesca en zonas concesionadas a terceiros e en portos deportivos.
 - l) Queda expresamente prohibida a pesca dentro dos portos comerciais durante operacións de estiba e desestiba, atracada e desatracada e durante a permanencia das mercadorías.
 - m) O incumprimento das condicións xerais e de acceso, así como a falta de presentación de declaración responsable e a acreditación de dispor da documentación exigida na presente resolución, dará lugar á apertura do expediente sancionador que corresponda.

 LIÑA DE DESLINDE DPTM	 ZONA PROHIBIDA
 ZONA DE SERVICIO DO PORTO	 ZONA PERMITIDA CON LIMITACIONES XERAIS

 PORTOS DE GALICIA	 Xacobeo 21-22
--	--

PORTO: ARES ARES - A CORUÑA	CARTOGRAFÍA OFICIAL ACTUALIZADA <small>SISTEMA DE REFERENCIA XEODÉSICO: UTM-ETRES 89 HU 29 · ELIPSOIDE GRS 80. ALTITUDE REFERIDA AO CERO HIDROGRÁFICO DO PORTO</small>		
	NOME DO PLANO: DELIMITACIÓN ZONA DE PESCA DEPORTIVA		
REFERENCIA	CLAVE PORTO: 12-08	ESCALAS: 1/2000	DATA: MARZO 2022
			Nº PLANO: 01 FOLLA: DE:



LIMITACIONES XERAIS
 Establecidas na letra B) da condición 10. da Resolución do 26 de xullo de 2021

B) Réxime de prohibicións:

a) Non se permitirá a práctica da pesca marítima recreativa de superficie desde peiraos de atracada durante as operacións de atracada e desatracada ou mentres permanezan embarcacións nos peiraos, nin entre embarcacións.

b) Non se permitirá a práctica da pesca marítima recreativa de superficie desde zonas portuarias cando esta práctica poida afectar o normal tránsito e atracada de embarcacións de calquera índole dentro da dársena ou a súa seguridade.

c) Non se permitirá o acceso a pantaláns.

d) Non se permitirá o acceso a embarcacións.

e) Non se permitirá a manipulación de embarcación atracadas.

f) Non se permitirá a limpeza da pesca nos peiraos.

g) Os restos de pesca non se depositarán nos peiraos nin nos contedores portuarios e o usuario deberá desfacerse deles debidamente fóra da zona portuaria.

h) Prohíbese a reserva anticipada de sitio e a policía portuaria ou autoridade competente poderá comisar temporalmente os aparellos.






i) Establecese un aforo máximo de 1 pescador cada 3 metros de frente de muelle ou línea de costa libre.

j) Queda expresamente prohibida a pesca desde cualquier clase de artefacto o instalación flotante así como o tránsito por espaldones e escolleras e a pesca submarina.

k) Queda expresamente prohibida a pesca en zonas concesionadas a terceiros e en portos deportivos.

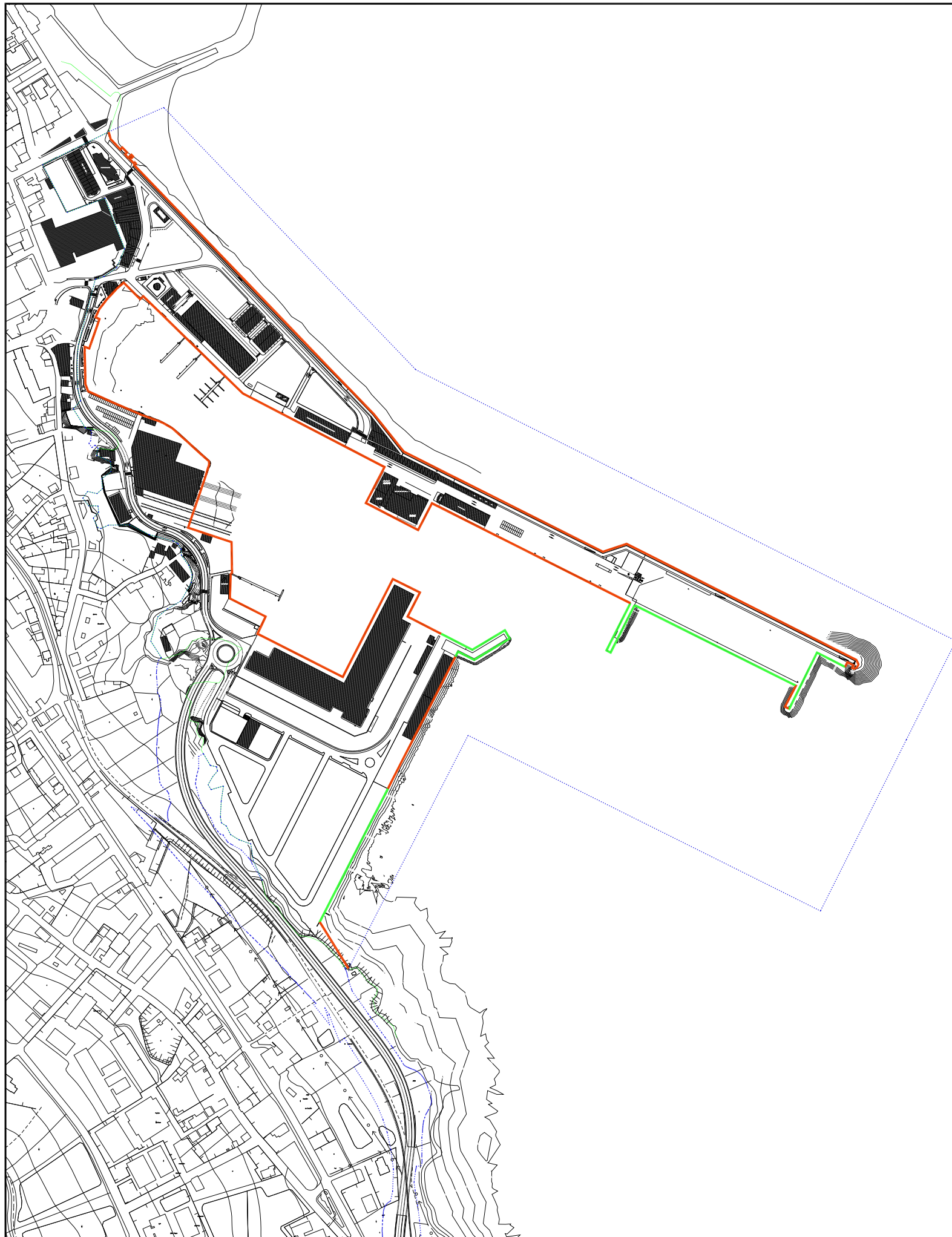
l) Queda expresamente prohibida a pesca dentro dos portos comerciais durante operacións de estiba e desestiba, atracada e desatracada e durante a permanencia das mercadorías.

m) O incumprimento das condicións xerais e de acceso, así como a falta de presentación de declaración responsable e a acreditación de dispor da documentación exigida na presente resolución, dará lugar á apertura do expediente sancionador que corresponda.

 LIÑA DE DESLINDE DPTM	 ZONA PROHIBIDA
 ZONA DE SERVIZO DO PORTO	 ZONA PERMITIDA CON LIMITACIONES XERAIS
 NOVA ZONA DE SERVIZO DO PORTO EN TRÁMITE	

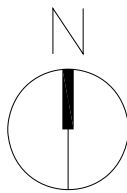
 PORTOS DE GALICIA	 Xacobeo 21-22
--	--

PORTO: BARES MAÑÓN - A CORUÑA		CARTOGRAFÍA OFICIAL ACTUALIZADA <small>SISTEMA DE REFERENCIA XEODÉSICO: UTM-ETRES 89 HU 29 · ELIPSOIDE GRS 80. ALTITUDE REFERIDA AO CERO HIDROGRÁFICO DO PORTO</small>			
		NOME DO PLANO: DELIMITACIÓN ZONA DE PESCA DEPORTIVA			
REFERENCIA	CLAVE PORTO:	ESCALAS:	DATA:	Nº PLANO:	
	12-26	1/1500	MARZO 2022	01	
				FOLLA: DE:	



NOTA

- Posible inclusión de zona azul neste porto mediante convenio de colaboración a asinar coa administración local para auxilio e control da actividade.- PENDENTE DE FORMALIZACIÓN



LIÑA DE DESLINDE DPTM	ZONA PROHIBIDA
ZONA DE SERVIZO DO PORTO	ZONA PERMITIDA CON LIMITACIONES XERAIS

--	--

PORTO: BURELA BURELA - LUGO		CARTOGRAFÍA OFICIAL ACTUALIZADA			
<small>SISTEMA DE REFERENCIA XEODÉSICO: UTM-ETRES 89 HU 29 · ELIPSOIDE GRS 80. ALTITUDE REFERIDA AO CERO HIDROGRÁFICO DO PORTO</small>					
<small>NOME DO PLANO:</small> DELIMITACIÓN ZONA DE PESCA DEPORTIVA					
REFERENCIA	CLAVE PORTO: 14-05	ESCALAS: 1/6000	DATA: MARZO 2022	Nº PLANO: 01	
				FOLLA: DE:	

LIMITACIONES XERAIS
Establecidas na letra B) da condición 10. da Resolución do 26 de xullo de 2021

B) Réxime de prohibicións:

a) Non se permitirá a práctica da pesca marítima recreativa de superficie desde peiraos de atracada durante as operacións de atracada e desatracada e mentres permanezan embarcacións nos peiraos, nin entre embarcacións.

b) Non se permitirá a práctica da pesca marítima recreativa de superficie desde zonas portuarias cando esta práctica poida afectar o normal tránsito e atracada de embarcacións de calquera índole dentro da dársena ou a súa seguridade.

c) Non se permitirá o acceso a pantaláns.

d) Non se permitirá o acceso a embarcacións.

e) Non se permitirá a manipulación de embarcación atracadas.

f) Non se permitirá a limpeza da pesca nos peiraos.

g) Os restos de pesca non se depositarán nos peiraos nin nos contedores portuarios e o usuario deberá desfacerse deles debidamente fóra da zona portuaria.

h) Prohíbese a reserva anticipada de sitio e a policía portuaria ou autoridade competente poderá comisar temporalmente os aparellos.

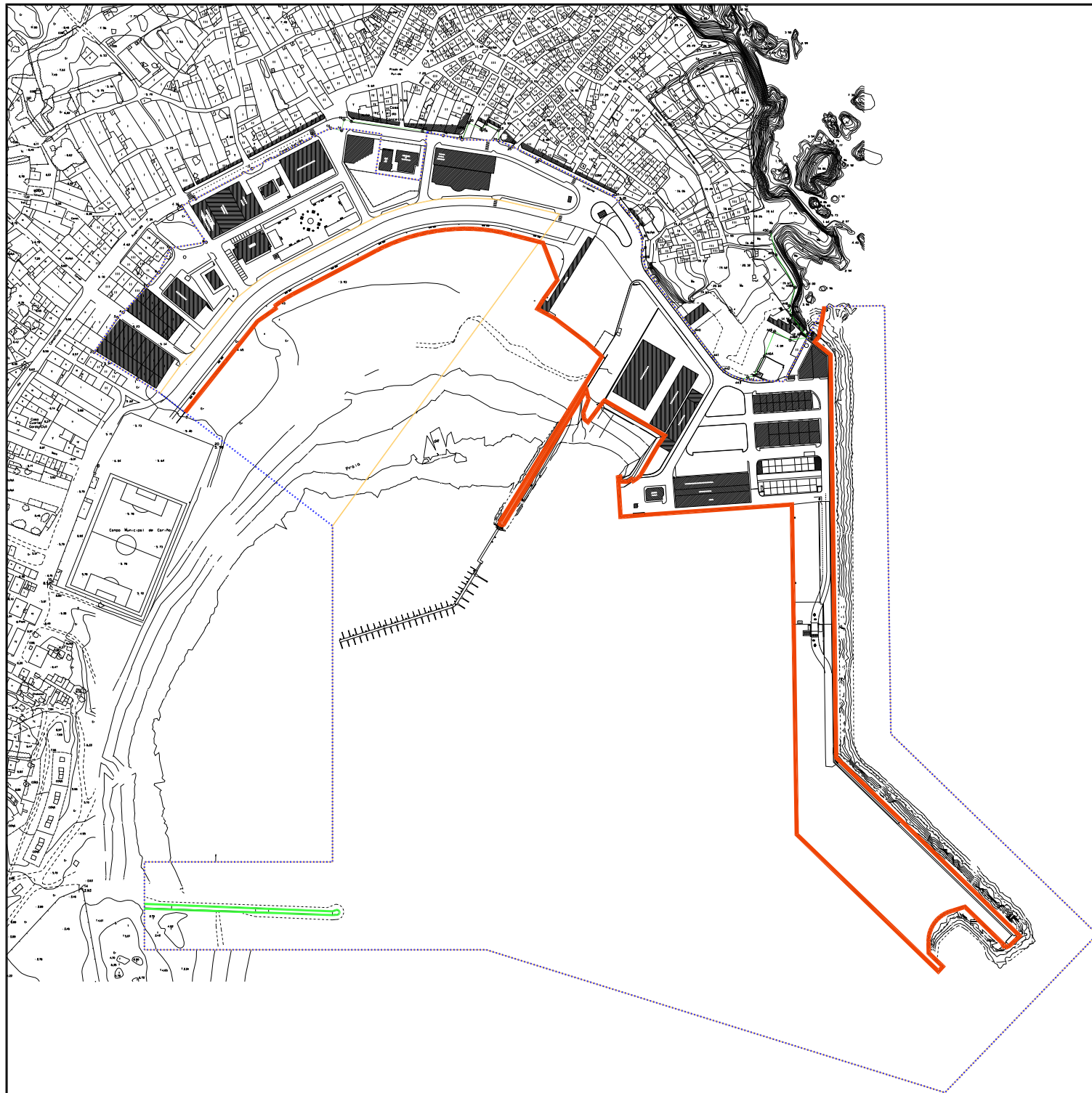
i) Establecese un aforo máximo de 1 pescador cada 3 metros de frente de muelle ou línea de costa libre.

j) Queda expresamente prohibida a pesca desde cualquier clase de artefacto o instalación flotante así como o tránsito por espaldones e escolleras e a pesca submarina.

k) Queda expresamente prohibida a pesca en zonas concesionadas a terceiros e en portos deportivos.

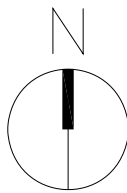
l) Queda expresamente prohibida a pesca dentro dos portos comerciais durante operacións de estiba e desestiba, atracada e desatracada e durante a permanencia das mercadorías.






m) O incumprimento das condicións xerais e de acceso, así como a falta de presentación de declaración responsable e a acreditación de dispor da documentación exixida na presente resolución, dará lugar á apertura do expediente sancionador que corresponda.



NOTA

- Posible inclusión de zona azul neste porto mediante convenio de colaboración a asinar coa administración local para auxilio e control da actividade.- PENDENTE DE FORMALIZACIÓN



 LIÑA DE DESLINDE DPTM	 ZONA PROHIBIDA
 ZONA DE SERVIZO DO PORTO	 ZONA PERMITIDA CON LIMITACIONES XERAIS
 NOVA ZONA DE SERVIZO DO PORTO EN TRÁMITE	

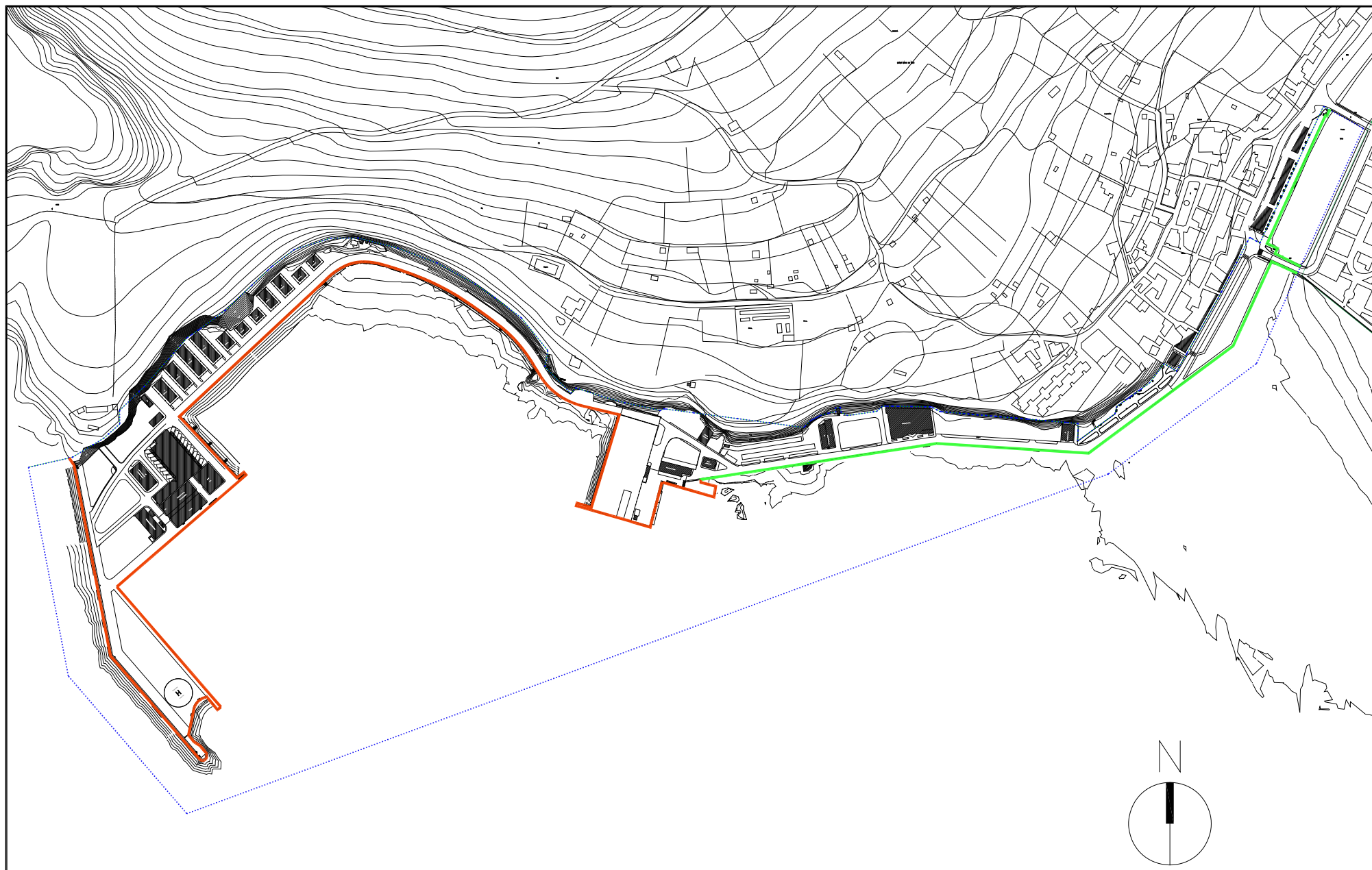
LIMITACIONES XERAIS
Establecidas na letra B) da condición 10. da Resolución do 26 de xullo de 2021

B) Réxime de prohibicións:





- Non se permitirá a práctica da pesca marítima recreativa de superficie desde peiraos de atracada durante as operacións de atracada e desatracada e mentres permanezan embarcacións nos peiraos, nin entre embarcacións.
- Non se permitirá a práctica da pesca marítima recreativa de superficie desde zonas portuarias cando esta práctica poida afectar o normal tránsito e atracada de embarcacións de calquera índole dentro da dársena ou a súa seguridade.
- Non se permitirá o acceso a pantaláns.
- Non se permitirá o acceso a embarcacións.
- Non se permitirá a manipulación de embarcación atracadas.
- Non se permitirá a limpeza da pesca nos peiraos.
- Os restos de pesca non se depositarán nos peiraos nin nos contedores portuarios e o usuario deberá desfacerse deles debidamente fóra da zona portuaria.
- Prohíbese a reserva anticipada de sitio e a policía portuaria ou autoridade competente poderá comisar temporalmente os aparellos.
- Establecese un aforo máximo de 1 pescador cada 3 metros de frente de muelle ou línea de costa libre.
- Queda expresamente prohibida a pesca desde cualquier clase de artefacto o instalación flotante así como o tránsito por espaldones e escolleras e a pesca submarina.
- Queda expresamente prohibida a pesca en zonas concesionadas a terceiros e en portos deportivos.
- Queda expresamente prohibida a pesca dentro dos portos comerciais durante operacións de estiba e desestiba, atracada e desatracada e durante a permanencia das mercadorías.
- O incumprimento das condicións xerais e de acceso, así como a falta de presentación de declaración responsable e a acreditación de dispor da documentación exixida na presente resolución, dará lugar á apertura do expediente sancionador que corresponda.

 PORTOS DE GALICIA	 Xacobeo 21-22
---	---

PORTO: CARIÑO CARIÑO - A CORUÑA		CARTOGRAFÍA OFICIAL ACTUALIZADA			
<small>SISTEMA DE REFERENCIA XEODÉSICO: UTM-ETRES 89 HJ 29 · ELIPSOIDE GRS 80. ALTITUDE REFERIDA AO CERO HIDROGRÁFICO DO PORTO</small>					
NOME DO PLANO: DELIMITACIÓN ZONA DE PESCA DEPORTIVA					
REFERENCIA	CLAVE PORTO: 12-03	ESCALAS: 1/5000	DATA: MARZO 2022	Nº PLANO: 01	
				FOLLA: DE:	

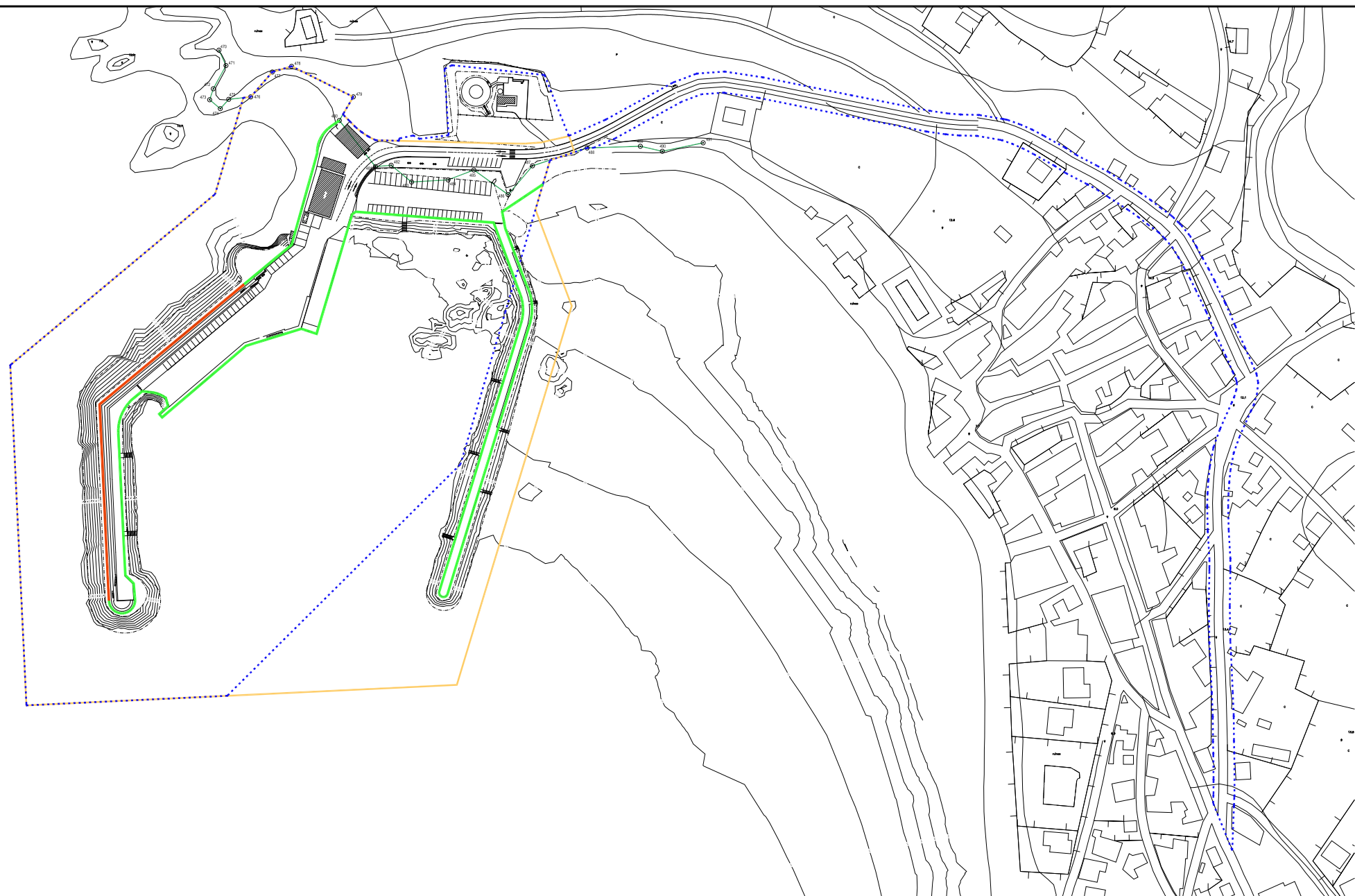


- LIMITACIONES XERAIS**
Establecidas na letra B) da condición 10. da Resolución do 26 de xullo de 2021
- B) Réxime de prohibicións:**
- a) Non se permitirá a práctica da pesca marítima recreativa de superficie desde peiraos de atracada durante as operacións de atracada e desatracada ou mentres permanezan embarcacións nos peiraos, nin entre embarcacións.
 - b) Non se permitirá a práctica da pesca marítima recreativa de superficie desde zonas portuarias cando esta práctica poida afectar o normal tránsito e atracada de embarcacións de calquera índole dentro da dársena ou a súa seguridade.
 - c) Non se permitirá o acceso a pantaláns.
 - d) Non se permitirá o acceso a embarcacións.
 - e) Non se permitirá a manipulación de embarcación atracadas.
 - f) Non se permitirá a limpeza da pesca nos peiraos.
 - g) Os restos de pesca non se depositarán nos peiraos nin nos contedores portuarios e o usuario deberá desfacerse deles debidamente fóra da zona portuaria.
 - h) Prohíbese a reserva anticipada de sitio e a policía portuaria ou autoridade competente poderá comisar temporalmente os aparellos.
 - i) Establecese un aforo máximo de 1 pescador cada 3 metros de frente de muelle ou línea de costa libre.
 - j) Queda expresamente prohibida a pesca desde cualquier clase de artefacto o instalación flotante así como o tránsito por espaldones e escolleras e a pesca submarina.
 - k) Queda expresamente prohibida a pesca en zonas concesionadas a terceiros e en portos deportivos.
 - l) Queda expresamente prohibida a pesca dentro dos portos comerciais durante operacións de estiba e desestiba, atracada e desatracada e durante a permanencia das mercadorías.
 - m) O incumprimento das condicións xerais e de acceso, así como a falta de presentación de declaración responsable e a acreditación de dispor da documentación exigida na presente resolución, dará lugar á apertura do expediente sancionador que corresponda.

 LIÑA DE DESLINDE DPTM	 ZONA PROHIBIDA
 ZONA DE SERVIZO DO PORTO	 ZONA PERMITIDA CON LIMITACIONES XERAIS

 PORTOS DE GALICIA	 Xacobeo 21-22
--	--






CEDEIRA CEDEIRA - A CORUÑA		CARTOGRAFÍA OFICIAL ACTUALIZADA <small>SISTEMA DE REFERENCIA XEODÉSICO: UTM-ETRES 89 HU 29 · ELIPSOIDE GRS 80. ALTITUDE REFERIDA AO CERO HIDROGRÁFICO DO PORTO</small>			
		<small>NOME DO PLANO:</small> DELIMITACIÓN ZONA DE PESCA DEPORTIVA			
<small>REFERENCIA</small>	<small>CLAVE PORTO:</small> 12-04	<small>ESCALAS:</small> 1/5000	<small>DATA:</small> MARZO 2022	<small>Nº PLANO:</small> 01	<small>FOLLA:</small> DE:




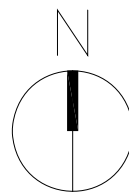
LIMITACIONES XERAIS

Establecidas na letra B) da condición 10. da Resolución do 26 de xullo de 2021

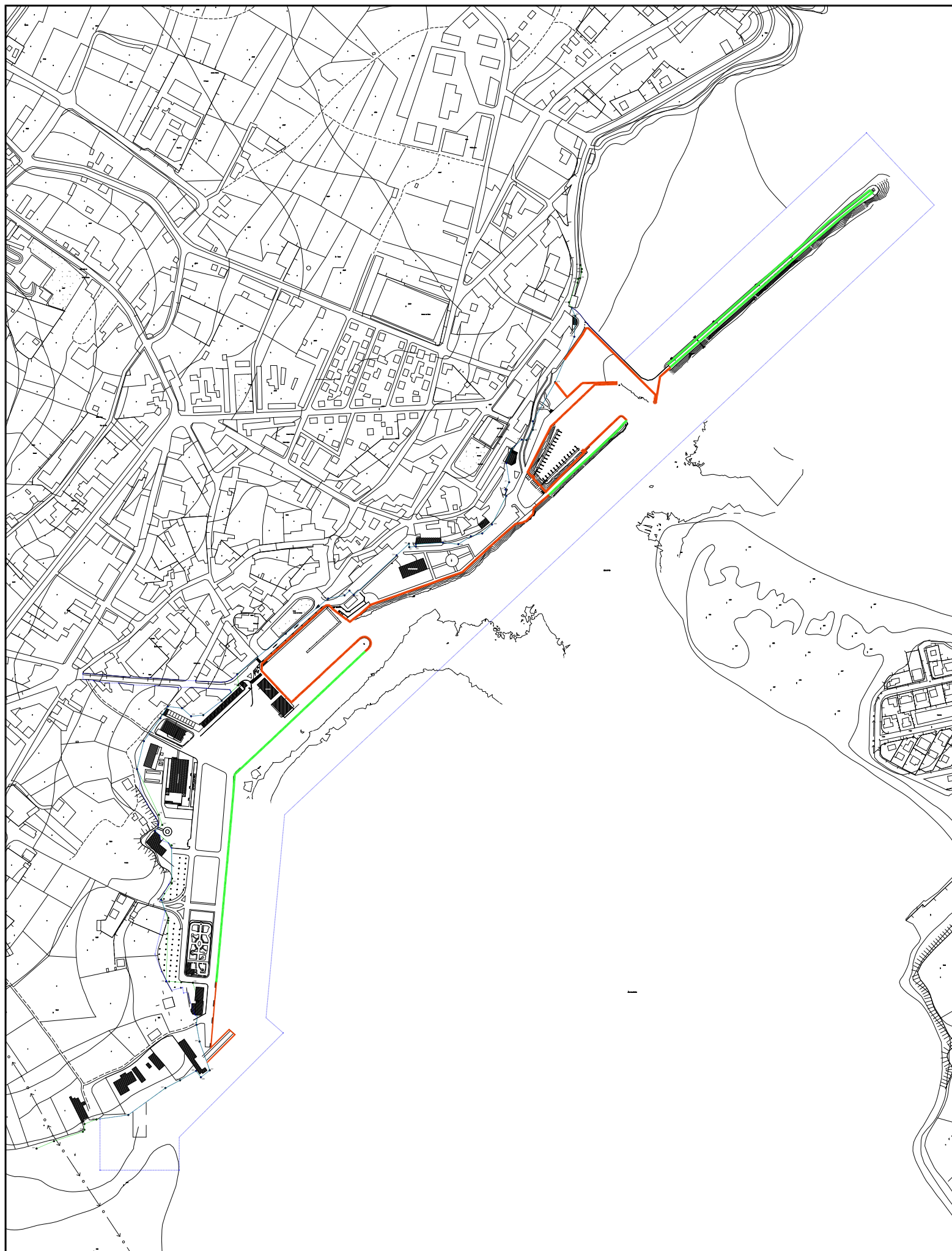
- B) Réxime de prohibicións:**
- a) Non se permitirá a práctica da pesca marítima recreativa de superficie desde peiraos de atracada durante as operacións de atracada e desatracada ou mentres permanezan embarcacións nos peiraos, nin entre embarcacións.
 - b) Non se permitirá a práctica da pesca marítima recreativa de superficie desde zonas portuarias cando esta práctica poida afectar o normal tránsito e atracada de embarcacións de calquera índole dentro da dársena ou a súa seguridade.
 - c) Non se permitirá o acceso a pantaláns.
 - d) Non se permitirá o acceso a embarcacións.
 - e) Non se permitirá a manipulación de embarcación atracadas.
 - f) Non se permitirá a limpeza da pesca nos peiraos.
 - g) Os restos de pesca non se depositarán nos peiraos nin nos contedores portuarios e o usuario deberá desfacerse deles debidamente fóra da zona portuaria.
 - h) Prohíbese a reserva anticipada de sitio e a policía portuaria ou autoridade competente poderá comisar temporalmente os aparellos.
 - i) Establecese un aforo máximo de 1 pescador cada 3 metros de frente de muelle ou línea de costa libre.
 - j) Queda expresamente prohibida a pesca desde cualquier clase de artefacto o instalación flotante así como o tránsito por espaldones e escolleras e a pesca submarina.
 - k) Queda expresamente prohibida a pesca en zonas concesionadas a terceiros e en portos deportivos.
 - l) Queda expresamente prohibida a pesca dentro dos portos comerciais durante operacións de estiba e desestiba, atracada e desatracada e durante a permanencia das mercadorías.
 - m) O incumprimento das condicións xerais e de acceso, así como a falta de presentación de declaración responsable e a acreditación de dispor da documentación exigida na presente resolución, dará lugar á apertura do expediente sancionador que corresponda.

 LIÑA DE DESLINDE DPTM	 ZONA PROHIBIDA
 ZONA DE SERVIZO DO PORTO	 ZONA PERMITIDA CON LIMITACIONES XERAIS
 NOVA ZONA DE SERVIZO DO PORTO EN TRÁMITE	

 PORTOS DE GALICIA	 Xacobeo 21-22
--	--



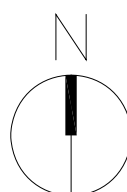
PORTO: ESPASANTE ORTIGUEIRA - A CORUÑA		CARTOGRAFÍA OFICIAL ACTUALIZADA <small>SISTEMA DE REFERENCIA XEODÉSICO: UTM-ETRES 89 HU 29 · ELIPSOIDE GRS 80. ALTITUDE REFERIDA AO CERO HIDROGRÁFICO DO PORTO</small>			
		NOME DO PLANO: DELIMITACIÓN ZONA DE PESCA DEPORTIVA			
REFERENCIA	CLAVE PORTO:	ESCALAS:	DATA:	Nº PLANO: 01	
	12-01	1/3000	MARZO 2022	FOLLA:	DE:



LIMITACIONES XERAIS

Establecidas na letra B) da condición 10. da Resolución do 26 de xullo de 2021

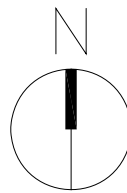
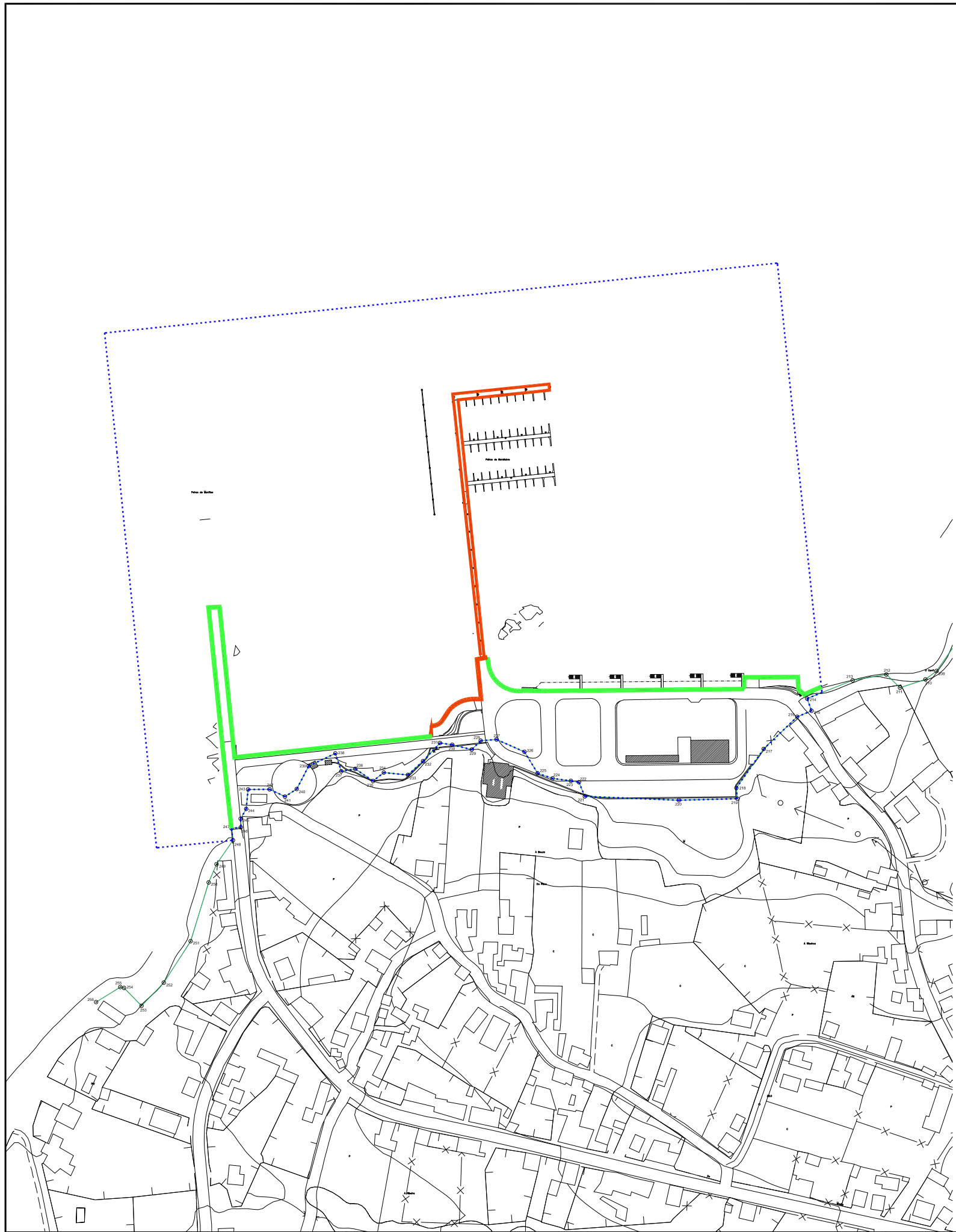
- B) Réxime de prohibicións:**
- a) Non se permitirá a práctica da pesca marítima recreativa de superficie desde peiraos de atracada durante as operacións de atracada e desatracada ou mentres permanezan embarcacións nos peiraos, nin entre embarcacións.
 - b) Non se permitirá a práctica da pesca marítima recreativa de superficie desde zonas portuarias cando esta práctica poida afectar o normal tránsito e atracada de embarcacións de calquera índole dentro da dársena ou a súa seguridade.
 - c) Non se permitirá o acceso a pantaláns.
 - d) Non se permitirá o acceso a embarcacións.
 - e) Non se permitirá a manipulación de embarcación atracadas.
 - f) Non se permitirá a limpeza da pesca nos peiraos.
 - g) Os restos de pesca non se depositarán nos peiraos nin nos contedores portuarios e o usuario deberá desfacerse deles debidamente fóra da zona portuaria.
 - h) Prohíbese a reserva anticipada de sitio e a policía portuaria ou autoridade competente poderá comisar temporalmente os aparellos.
 - i) Establecese un aforo máximo de 1 pescador cada 3 metros de frente de muelle ou línea de costa libre.
 - j) Queda expresamente prohibida a pesca desde cualquier clase de artefacto o instalación flotante así como o tránsito por espaldones e escolleras e a pesca submarina.
 - k) Queda expresamente prohibida a pesca en zonas concesionadas a terceiros e en portos deportivos.
 - l) Queda expresamente prohibida a pesca dentro dos portos comerciais durante operacións de estiba e desestiba, atracada e desatracada e durante a permanencia das mercadorías.
 - m) O incumprimento das condicións xerais e de acceso, así como a falta de presentación de declaración responsable e a acreditación de dispor da documentación exigida na presente resolución, dará lugar á apertura do expediente sancionador que corresponda.



- LIÑA DE DESLINDE DPTM
- ZONA PROHIBIDA
- ZONA DE SERVIZO DO PORTO
- ZONA PERMITIDA CON LIMITACIONES XERAIS








FOZ FOZ - A CORUÑA	CARTOGRAFÍA OFICIAL ACTUALIZADA			
	SISTEMA DE REFERENCIA XEODÉSICO: UTM-ETRES 89 HJ 29 · ELIPSOIDE GRS 80. ALTITUDE REFERIDA AO CERO HIDROGRÁFICO DO PORTO			
	NOME DO PLANO: DELIMITACIÓN ZONA DE PESCA DEPORTIVA			
REFERENCIA	CLAVE PORTO:	ESCALAS:	DATA:	Nº PLANO:
	14-03	1/7000	MARZO 2022	01
				FOLLA: DE:



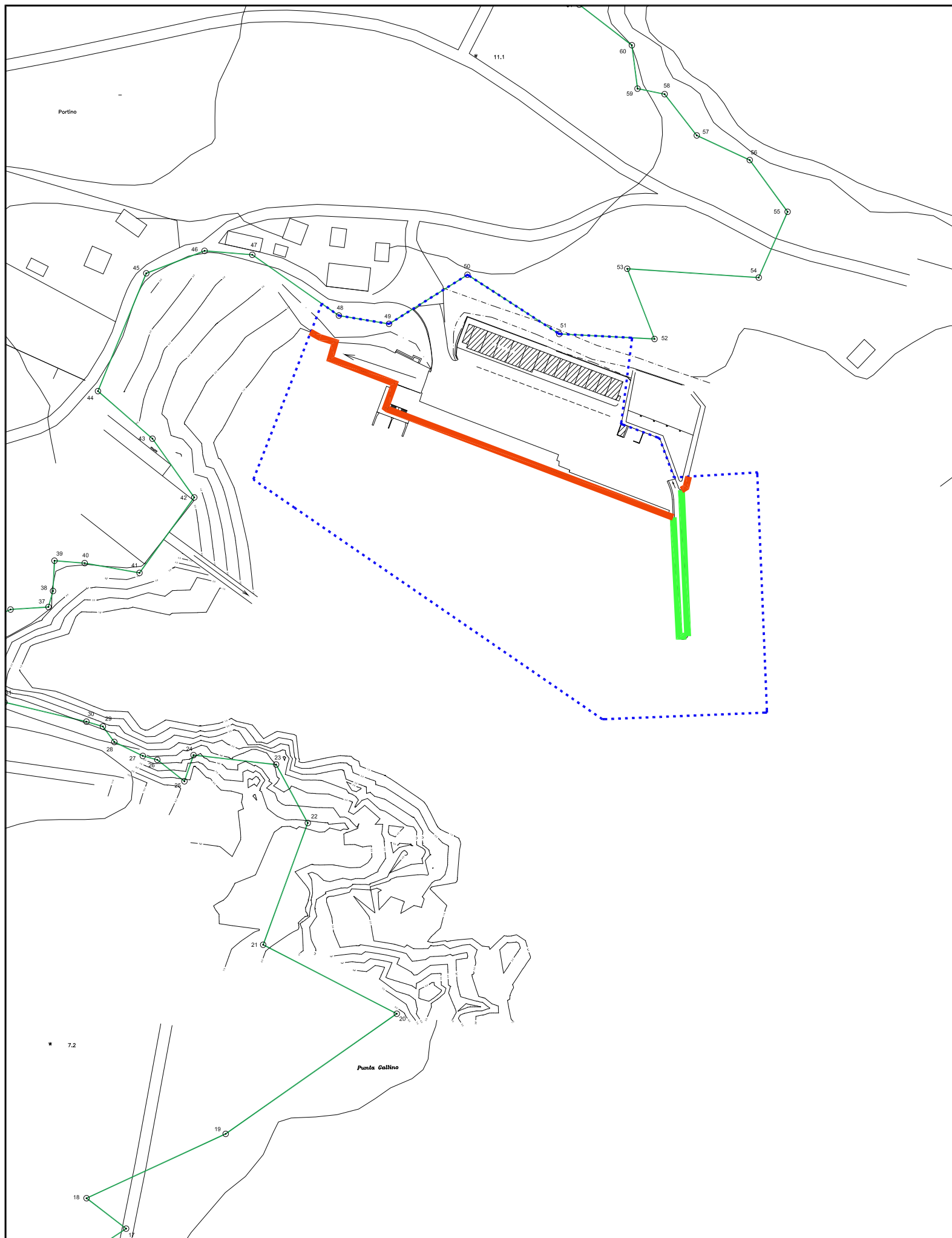
LIMITACIONES XERAIS
Establecidas na letra B) da condición 10. da Resolución do 26 de xullo de 2021

- B) Réxime de prohibicións:**
- a) Non se permitirá a práctica da pesca marítima recreativa de superficie desde peiraos de atracada durante as operacións de atracada e desatracada ou mentres permanezan embarcacións nos peiraos, nin entre embarcacións.
 - b) Non se permitirá a práctica da pesca marítima recreativa de superficie desde zonas portuarias cando esta práctica poida afectar o normal tránsito e atracada de embarcacións de calquera índole dentro da dársena ou a súa seguridade.
 - c) Non se permitirá o acceso a pantaláns.
 - d) Non se permitirá o acceso a embarcacións.
 - e) Non se permitirá a manipulación de embarcación atracadas.
 - f) Non se permitirá a limpeza da pesca nos peiraos.
 - g) Os restos de pesca non se depositarán nos peiraos nin nos contedores portuarios e o usuario deberá desfacerse deles debidamente fóra da zona portuaria.
 - h) Prohíbese a reserva anticipada de sitio e a policía portuaria ou autoridade competente poderá comisar temporalmente os aparellos.
 - i) Establecese un aforo máximo de 1 pescador cada 3 metros de frente de muelle ou liña de costa libre.
 - j) Queda expresamente prohibida a pesca desde cualquier clase de artefacto o instalación flotante así como o tránsito por espaldones e escolleras e a pesca submarina.
 - k) Queda expresamente prohibida a pesca en zonas concesionadas a terceiros e en portos deportivos.
 - l) Queda expresamente prohibida a pesca dentro dos portos comerciais durante operacións de estiba e desestiba, atracada e desatracada e durante a permanencia das mercadorías.
 - m) O incumprimento das condicións xerais e de acceso, así como a falta de presentación de declaración responsable e a acreditación de dispor da documentación exigida na presente resolución, dará lugar á apertura do expediente sancionador que corresponda.

 LIÑA DE DESLINDE DPTM	 ZONA PROHIBIDA
 ZONA DE SERVICIO DO PORTO	 ZONA PERMITIDA CON LIMITACIONES XERAIS

 PORTOS DE GALICIA	
---	---

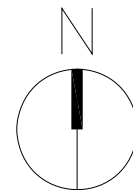
PORTO: MANIÑOS-BARALLOBRE FENE - A CORUÑA	CARTOGRAFÍA OFICIAL ACTUALIZADA			
	<small>SISTEMA DE REFERENCIA XEODÉSICO: UTM-ETRES 89 HJ 29 · ELIPSOIDE GRS 80. ALTITUDE REFERIDA AO CERO HIDROGRÁFICO DO PORTO</small>			
	NOME DO PLANO: DELIMITACIÓN ZONA DE PESCA DEPORTIVA			
REFERENCIA	CLAVE PORTO: 12-60	ESCALAS: 1/3000	DATA: MARZO 2022	Nº PLANO: 01
			FOLLA: DE:	







LIMITACIONES XERAIS
 Establecidas na letra B) da condición 10. da Resolución do 26 de xullo de 2021

B) Réxime de prohibicións:

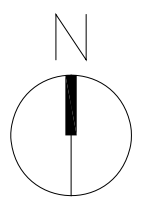
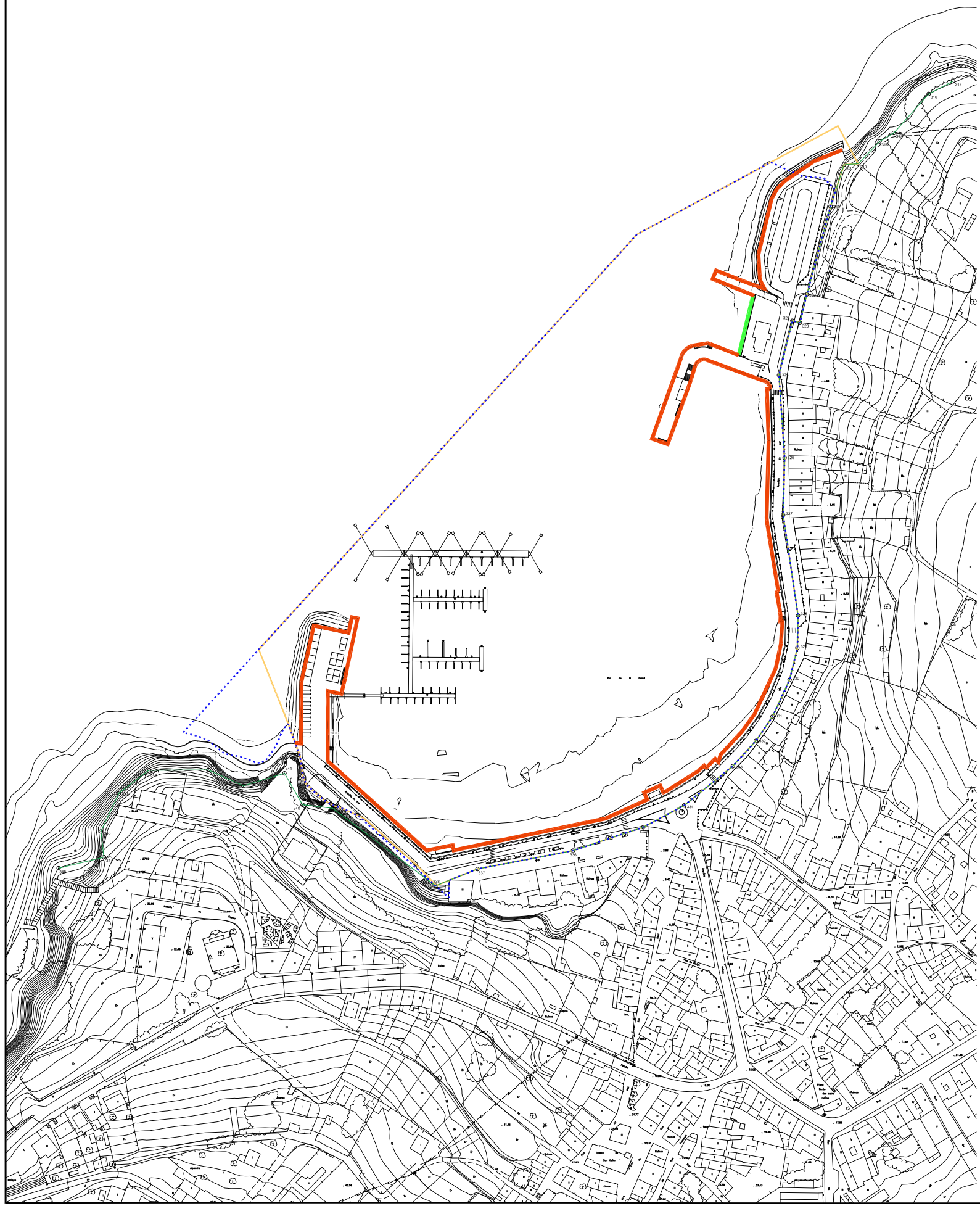
- a) Non se permitirá a práctica da pesca marítima recreativa de superficie desde peiraos de atracada durante as operacións de atracada e desatracada ou mentres permanezan embarcacións nos peiraos, nin entre embarcacións.
- b) Non se permitirá a práctica da pesca marítima recreativa de superficie desde zonas portuarias cando esta práctica poida afectar o normal tránsito e atracada de embarcacións de calquera índole dentro da dársena ou a súa seguridade.
- c) Non se permitirá o acceso a pantaláns.
- d) Non se permitirá o acceso a embarcacións.
- e) Non se permitirá a manipulación de embarcación atracadas.
- f) Non se permitirá a limpeza da pesca nos peiraos.
- g) Os restos de pesca non se depositarán nos peiraos nin nos contedores portuarios e o usuario deberá desfacerse deles debidamente fóra da zona portuaria.
- h) Prohíbese a reserva anticipada de sitio e a policía portuaria ou autoridade competente poderá comisar temporalmente os aparellos.
- i) Establecese un aforo máximo de 1 pescador cada 3 metros de frente de muelle ou línea de costa libre.
- j) Queda expresamente prohibida a pesca desde cualquier clase de artefacto o instalación flotante así como o tránsito por espaldones e escolleras e a pesca submarina.
- k) Queda expresamente prohibida a pesca en zonas concesionadas a terceiros e en portos deportivos.
- l) Queda expresamente prohibida a pesca dentro dos portos comerciais durante operacións de estiba e desestiba, atracada e desatracada e durante a permanencia das mercadorías.
- m) O incumprimento das condicións xerais e de acceso, así como a falta de presentación de declaración responsable e a acreditación de dispor da documentación exigida na presente resolución, dará lugar á apertura do expediente sancionador que corresponda.



 LIÑA DE DESLINDE DPTM	 ZONA PROHIBIDA
 ZONA DE SERVIZO DO PORTO	 ZONA PERMITIDA CON LIMITACIONES XERAIS






 PORÓS DE GALICIA	 Xacobeo 21-22
---	--

PORTO: MORÁS XOVE - LUGO	CARTOGRAFÍA OFICIAL ACTUALIZADA <small>SISTEMA DE REFERENCIA XEODÉSICO: UTM-ETRES 89 HJ 29 · ELIPSOIDE GRS 80. ALTITUDE REFERIDA AO CERO HIDROGRÁFICO DO PORTO</small>			
NOME DO PLANO: DELIMITACIÓN ZONA DE PESCA DEPORTIVA				
REFERENCIA	CLAVE PORTO: 14-09	ESCALAS: 1/2000	DATA: MARZO 2022	Nº PLANO: 01
				FOLLA: DE:



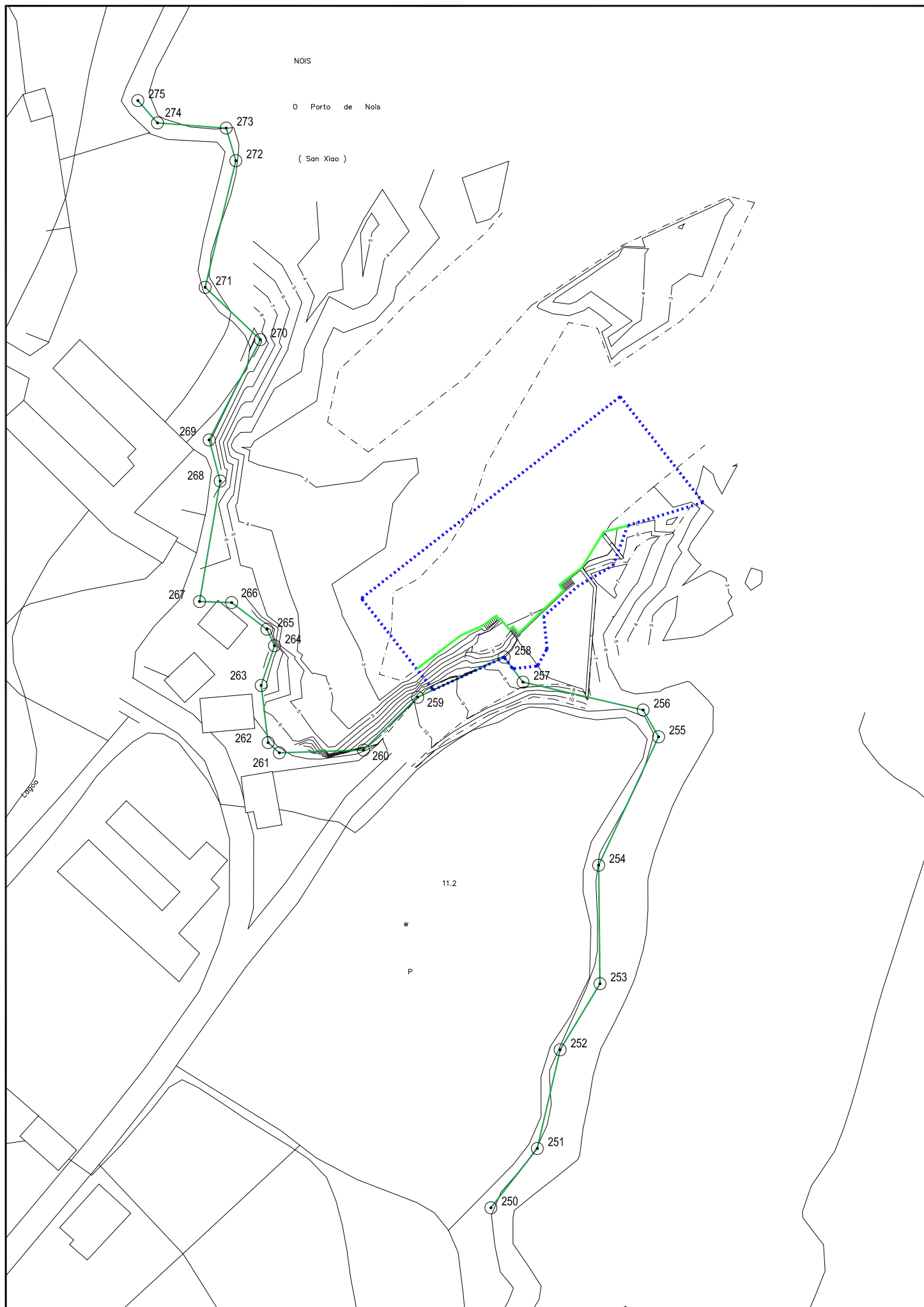
LIMITACIONES XERAIS
 Establecidas na letra B) da condición 10. da Resolución do 26 de xullo de 2021

- B) Réxime de prohibicións:**
- a) Non se permitirá a práctica da pesca marítima recreativa de superficie desde peiraos de atracada durante as operacións de atracada e desatracada ou mentres permanezan embarcacións nos peiraos, nin entre embarcacións.
 - b) Non se permitirá a práctica da pesca marítima recreativa de superficie desde zonas portuarias cando esta práctica poida afectar o normal tránsito e atracada de embarcacións de calquera índole dentro da dársena ou a súa seguridade.
 - c) Non se permitirá o acceso a pantaláns.
 - d) Non se permitirá o acceso a embarcacións.
 - e) Non se permitirá a manipulación de embarcación atracadas.
 - f) Non se permitirá a limpeza da pesca nos peiraos.
 - g) Os restos de pesca non se depositarán nos peiraos nin nos contedores portuarios e o usuario deberá desfacerse deles debidamente fóra da zona portuaria.
 - h) Prohíbese a reserva anticipada de sitio e a policía portuaria ou autoridade competente poderá comisar temporalmente os aparellos.
 - i) Establecese un aforo máximo de 1 pescador cada 3 metros de frente de muelle ou línea de costa libre.
 - j) Queda expresamente prohibida a pesca desde cualquier clase de artefacto o instalación flotante así como o tránsito por espaldones e escolleras e a pesca submarina.
 - k) Queda expresamente prohibida a pesca en zonas concesionadas a terceiros e en portos deportivos.
 - l) Queda expresamente prohibida a pesca dentro dos portos comerciais durante operacións de estiba e desestiba, atracada e desatracada e durante a permanencia das mercadorías.
 - m) O incumprimento das condicións xerais e de acceso, así como a falta de presentación de declaración responsable e a acreditación de dispor da documentación exigida na presente resolución, dará lugar á apertura do expediente sancionador que corresponda.

 LIÑA DE DESLINDE DPTM	 ZONA PROHIBIDA
 ZONA DE SERVIZO DO PORTO	 ZONA PERMITIDA CON LIMITACIONES XERAIS
 NOVA ZONA DE SERVIZO DO PORTO EN TRÁMITE	

 PORTOS DE GALICIA	 Xacobeo 21-22
--	--

PORTO: MUGARDOS MUGARDOS - A CORUÑA		CARTOGRAFÍA OFICIAL ACTUALIZADA			
<small>SISTEMA DE REFERENCIA XEODÉSICO: UTM-ETRES 89 HU 29 · ELIPSOIDE GRS 80. ALTITUDE REFERIDA AO CERO HIDROGRÁFICO DO PORTO</small>					
NOME DO PLANO: DELIMITACIÓN ZONA DE PESCA DEPORTIVA					
REFERENCIA	CLAVE PORTO: 12-07	ESCALAS: 1/3000	DATA: MARZO 2022	Nº PLANO: 01	FOLLA: DE:

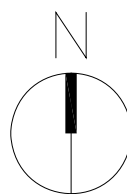






LIMITACIONS XERAIS

Establecidas na letra B) da condición 10. da Resolución do 26 de xullo de 2021

B) Réxime de prohibicións:

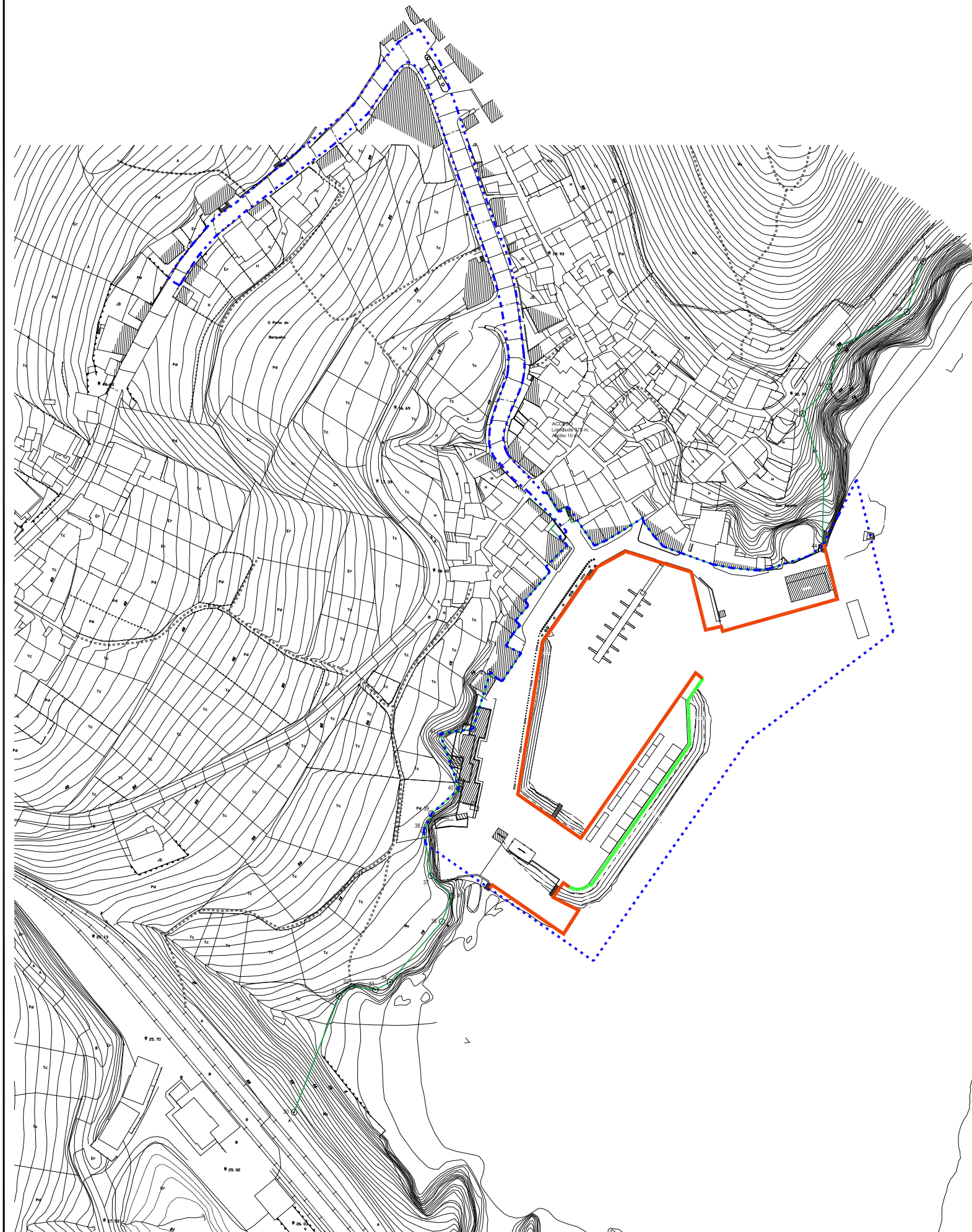
- a) Non se permitirá a práctica da pesca marítima recreativa de superficie desde peiraos de atracada durante as operacións de atracada e desatracada ou mentres permanezan embarcacións nos peiraos, nin entre embarcacións.
- b) Non se permitirá a práctica da pesca marítima recreativa de superficie desde zonas portuarias cando esta práctica poida afectar o normal tránsito e atracada de embarcacións de calquera índole dentro da dársena ou a súa seguridade.
- c) Non se permitirá o acceso a pantaláns.
- d) Non se permitirá o acceso a embarcacións.
- e) Non se permitirá a manipulación de embarcación atracadas.
- f) Non se permitirá a limpeza da pesca nos peiraos.
- g) Os restos de pesca non se depositarán nos peiraos nin nos contedores portuarios e o usuario deberá desfacerse deles debidamente fóra da zona portuaria.
- h) Prohíbese a reserva anticipada de sitio e a policía portuaria ou autoridade competente poderá comisar temporalmente os aparellos.
- i) Establecese un aforo máximo de 1 pescador cada 3 metros de frente de muelle ou línea de costa libre.
- j) Queda expresamente prohibida a pesca desde cualquier clase de artefacto o instalación flotante así como o tránsito por espaldones e escolleras e a pesca submarina.
- k) Queda expresamente prohibida a pesca en zonas concesionadas a terceiros e en portos deportivos.
- l) Queda expresamente prohibida a pesca dentro dos portos comerciais durante operacións de estiba e desestiba, atracada e desatracada e durante a permanencia das mercadorías.
- m) O incumprimento das condicións xerais e de acceso, así como a falta de presentación de declaración responsable e a acreditación de dispor da documentación exigida na presente resolución, dará lugar á apertura do expediente sancionador que corresponda.



 LIÑA DE DESLINDE DPTM	 ZONA PROHIBIDA
 ZONA DE SERVIZO DO PORTO	 ZONA PERMITIDA CON LIMITACIONES XERAIS

 PORTOS DE GALICIA	 Xacobeo 21-22
--	--

PORTO: NOIS FOZ - LUGO	CARTOGRAFÍA OFICIAL ACTUALIZADA <small>SISTEMA DE REFERENCIA XEODÉSICO: UTM-ETRES 89 HU 29 · ELIPSOIDE GRS 80. ALTITUDE REFERIDA AO CERO HIDROGRÁFICO DO PORTO</small>			
NOME DO PLANO: DELIMITACIÓN ZONA DE PESCA DEPORTIVA		CLAVE PORTO:	ESCALAS:	DATA:
REFERENCIA:	14-04	1/1000	MARZO 2022	Nº PLANO: 01
				FOLLA: DE:

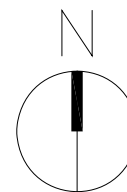






LIMITACIONS XERAIS

Establecidas na letra B) da condición 10. da Resolución do 26 de xullo de 2021

B) Réxime de prohibicións:

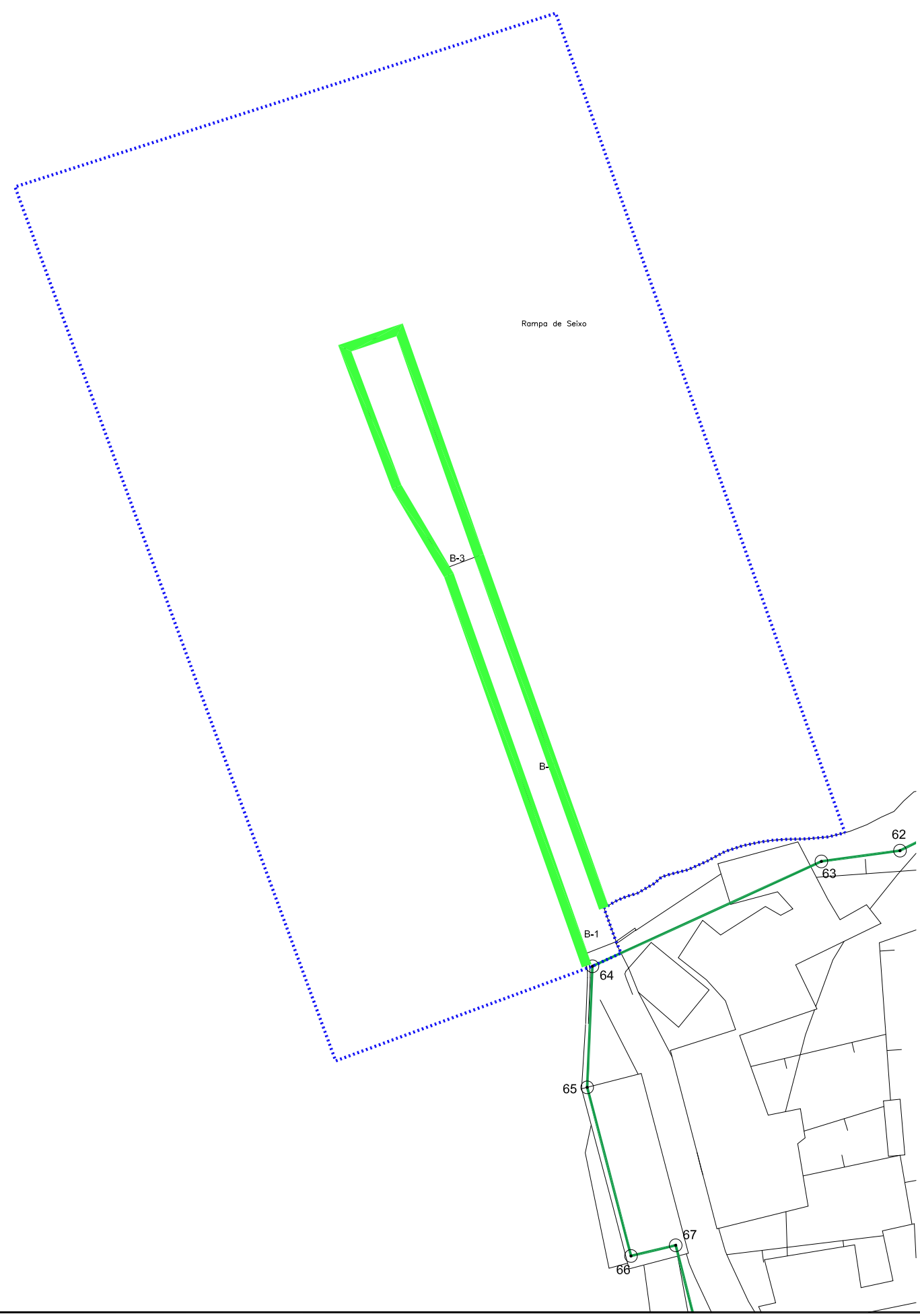
- a) Non se permitirá a práctica da pesca marítima recreativa de superficie desde peiraos de atracada durante as operacións de atracada e desatracada ou mentres permanezan embarcacións nos peiraos, nin entre embarcacións.
- b) Non se permitirá a práctica da pesca marítima recreativa de superficie desde zonas portuarias cando esta práctica poida afectar o normal tránsito e atracada de embarcacións de calquera índole dentro da dársena ou a súa seguridade.
- c) Non se permitirá o acceso a pantaláns.
- d) Non se permitirá o acceso a embarcacións.
- e) Non se permitirá a manipulación de embarcación atracadas.
- f) Non se permitirá a limpeza da pesca nos peiraos.
- g) Os restos de pesca non se depositarán nos peiraos nin nos contedores portuarios e o usuario deberá desfacerse deles debidamente fóra da zona portuaria.
- h) Prohíbese a reserva anticipada de sitio e a policía portuaria ou autoridade competente poderá comisar temporalmente os aparellos.
- i) Establecese un aforo máximo de 1 pescador cada 3 metros de frente de muelle ou línea de costa libre.
- j) Queda expresamente prohibida a pesca desde cualquier clase de artefacto o instalación flotante así como o tránsito por espaldones e escolleras e a pesca submarina.
- k) Queda expresamente prohibida a pesca en zonas concesionadas a terceiros e en portos deportivos.
- l) Queda expresamente prohibida a pesca dentro dos portos comerciais durante operacións de estiba e desestiba, atracada e desatracada e durante a permanencia das mercadorías.
- m) O incumprimento das condicións xerais e de acceso, así como a falta de presentación de declaración responsable e a acreditación de dispor da documentación exixida na presente resolución, dará lugar á apertura do expediente sancionador que corresponda.



- | | |
|--|---|
|  LIÑA DE DESLINDE DPTM |  ZONA PROHIBIDA |
|  ZONA DE SERVIZO DO PORTO |  ZONA PERMITIDA CON LIMITACIONS XERAIS |



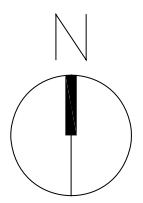
PORTO: O BARQUEIRO MAÑÓN - A CORUÑA		CARTOGRAFÍA OFICIAL ACTUALIZADA		
<small>SISTEMA DE REFERENCIA XEODÉSICO: UTM-ETRES 89 HU 29 · ELIPSOIDE GRS 80. ALTITUDE REFERIDA AO CERO HIDROGRÁFICO DO PORTO</small>				
NOME DO PLANO: DELIMITACIÓN ZONA DE PESCA DEPORTIVA				
REFERENCIA	CLAVE PORTO: 12-27	ESCALAS: 1/2000	DATA: MARZO 2022	Nº PLANO: 01
			FOLLA: DE:	



LIMITACIONES XERAIS

Establecidas na letra B) da condición 10. da Resolución do 26 de xullo de 2021

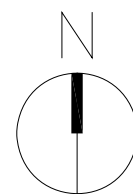
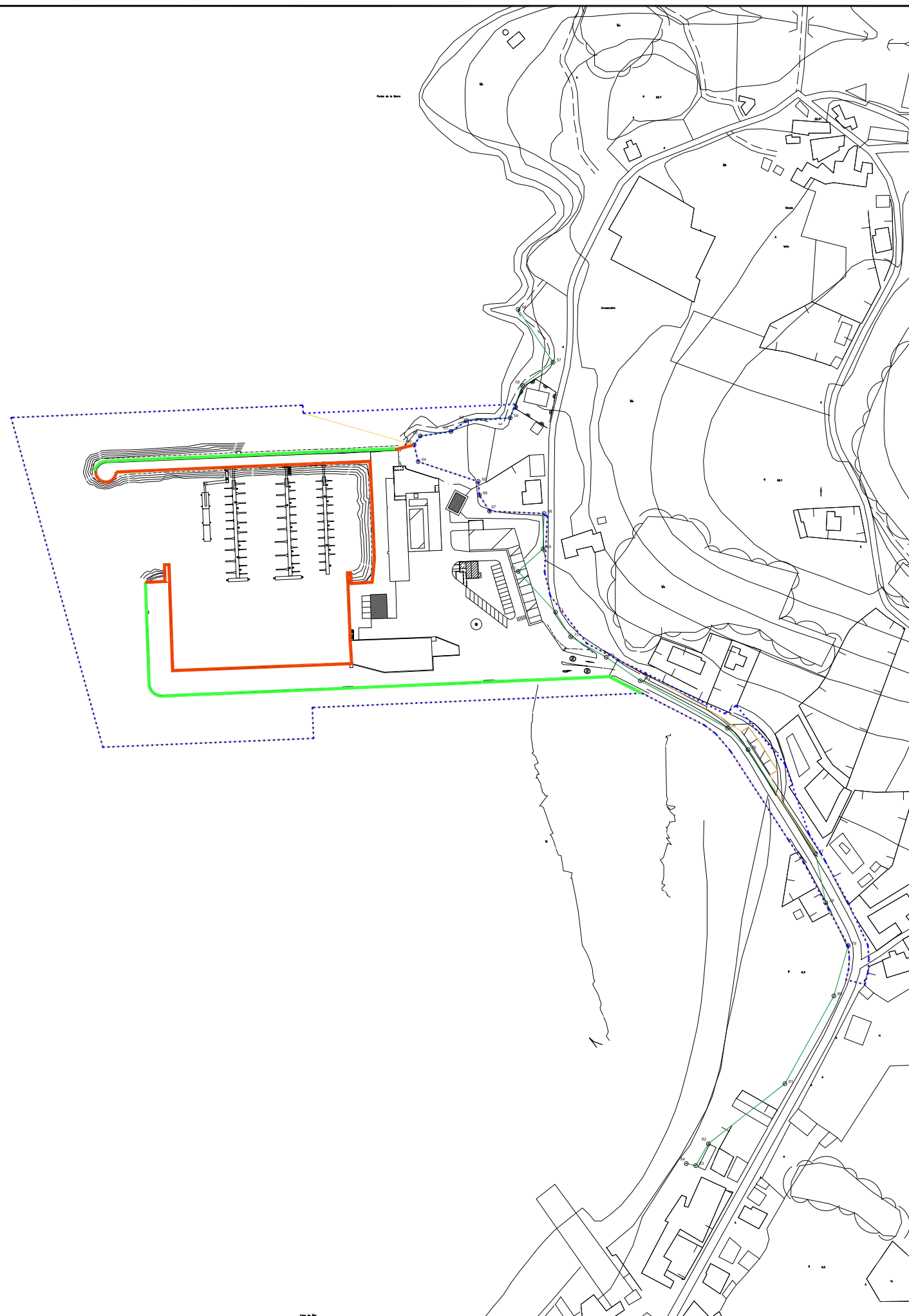
- B) Réxime de prohibicións:**
- a) Non se permitirá a práctica da pesca marítima recreativa de superficie desde peiraos de atracada durante as operacións de atracada e desatracada ou mentres permanezan embarcacións nos peiraos, nin entre embarcacións.
 - b) Non se permitirá a práctica da pesca marítima recreativa de superficie desde zonas portuarias cando esta práctica poida afectar o normal tránsito e atracada de embarcacións de calquera índole dentro da dársena ou a súa seguridade.
 - c) Non se permitirá o acceso a pantaláns.
 - d) Non se permitirá o acceso a embarcacións.
 - e) Non se permitirá a manipulación de embarcación atracadas.
 - f) Non se permitirá a limpeza da pesca nos peiraos.
 - g) Os restos de pesca non se depositarán nos peiraos nin nos contedores portuarios e o usuario deberá desfacerse deles debidamente fóra da zona portuaria.
 - h) Prohíbese a reserva anticipada de sitio e a policía portuaria ou autoridade competente poderá comisar temporalmente os aparellos.
 - i) Establecese un aforo máximo de 1 pescador cada 3 metros de frente de muelle ou línea de costa libre.
 - j) Queda expresamente prohibida a pesca desde cualquier clase de artefacto o instalación flotante así como o tránsito por espaldones e escolleras e a pesca submarina.
 - k) Queda expresamente prohibida a pesca en zonas concesionadas a terceiros e en portos deportivos.
 - l) Queda expresamente prohibida a pesca dentro dos portos comerciais durante operacións de estiba e desestiba, atracada e desatracada e durante a permanencia das mercadorías.
 - m) O incumprimento das condicións xerais e de acceso, así como a falta de presentación de declaración responsable e a acreditación de dispor da documentación exigida na presente resolución, dará lugar á apertura do expediente sancionador que corresponda.



LIÑA DE DESLINDE DPTM	ZONA PROHIBIDA
ZONA DE SERVIZO DO PORTO	ZONA PERMITIDA CON LIMITACIONES XERAIS

	PORTOS DE GALICIA		Xacobeo 21-22
--	--------------------------	--	----------------------

PORTO: O SEIXO MUGARDOS - A CORUÑA	CARTOGRAFÍA OFICIAL ACTUALIZADA <small>SISTEMA DE REFERENCIA XEODÉSICO: UTM-ETRES 89 HU 29 · ELIPSOIDE GRS 80. ALTITUDE REFERIDA AO CERO HIDROGRÁFICO DO PORTO</small>		
REFERENCIA	NOME DO PLANO: DELIMITACIÓN ZONA DE PESCA DEPORTIVA	Nº PLANO: 01	FOLLA: DE:
CLAVE PORTO: 12-06	ESCALAS: 1/1000	DATA: MARZO 2022	



- LIÑA DE DESLINDE DPTM
- ZONA PROHIBIDA
- ZONA DE SERVIZO DO PORTO
- NOVA ZONA DE SERVIZO DO PORTO EN TRÁMITE
- ZONA PERMITIDA CON LIMITACIONS XERAIS



**PORTOS
DE
GALICIA**

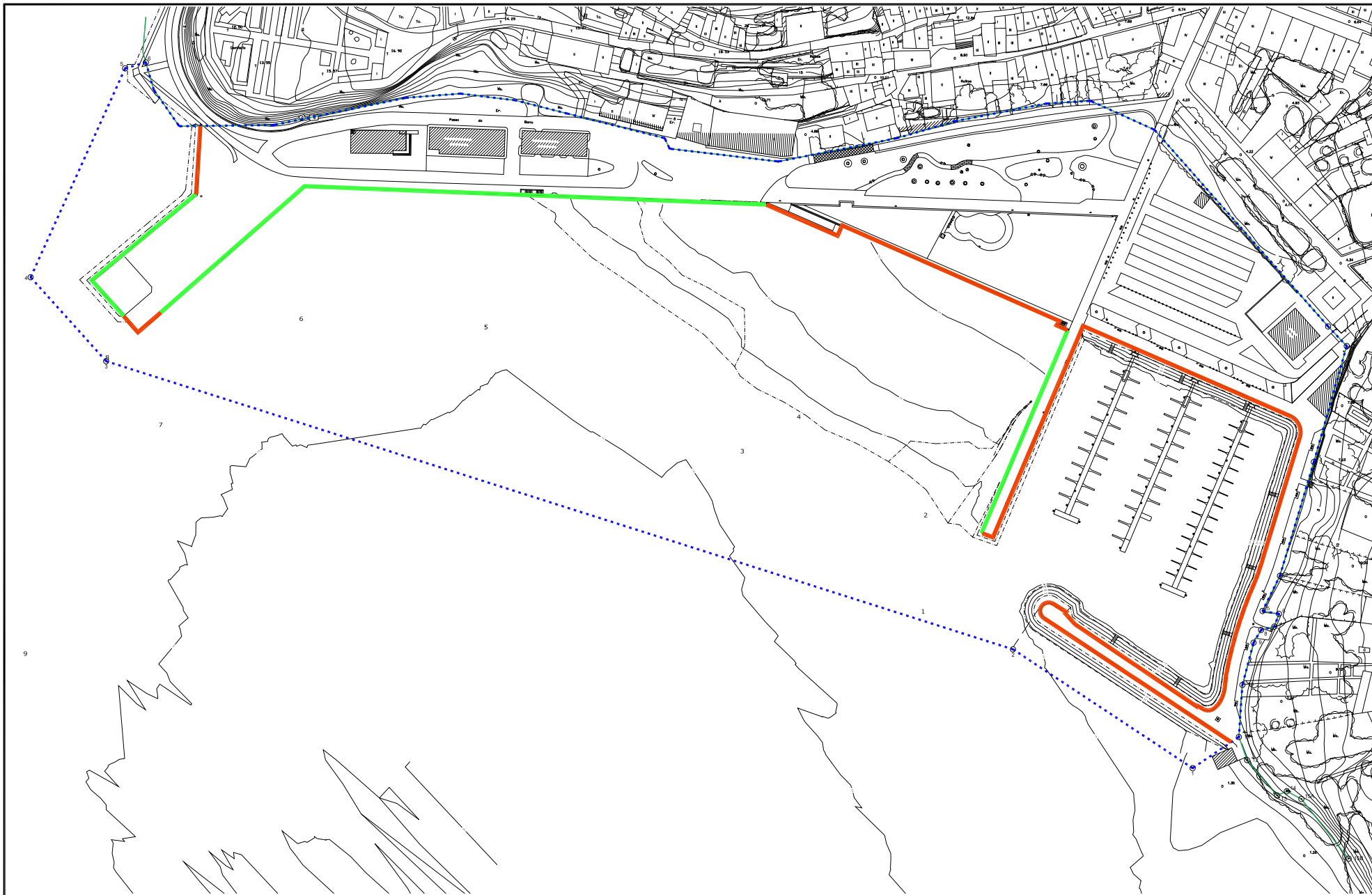


Xacobeo 21-22

PORTO: <p style="text-align: center;">O VICEDO VICEDO - A CORUÑA</p>	<p>CARTOGRAFÍA OFICIAL ACTUALIZADA</p> <p style="font-size: small;">SISTEMA DE REFERENCIA XEODÉSICO: UTM-ETRES 89 HU 29 · ELIPSOIDDE GRS 80. ALTITUDE REFERIDA AO CERO HIDROGRÁFICO DO PORTO</p>
REFERENCIA	NOME DO PLANO: <p>DELIMITACIÓN ZONA DE PESCA DEPORTIVA</p>
CLAVE PORTO: <p style="text-align: center;">14-08</p>	ESCALAS: <p style="text-align: center;">1/3000</p>
DATA: <p style="text-align: center;">MARZO 2022</p>	Nº PLANO: <p style="text-align: center;">01</p>
FOLLA: 	DE:

LIMITACIONS XERAIS
Establecidas na letra B) da condición 10. da Resolución do 26 de xullo de 2021





- B) Réxime de prohibicións:**
- a) Non se permitirá a práctica da pesca marítima recreativa de superficie desde peiraos de atracada durante as operacións de atracada e desatracada ou mentres permanezan embarcacións nos peiraos, nin entre embarcacións.
 - b) Non se permitirá a práctica da pesca marítima recreativa de superficie desde zonas portuarias cando esta práctica poida afectar o normal tránsito e atracada de embarcacións de calquera índole dentro da dársena ou a súa seguridade.
 - c) Non se permitirá o acceso a pantaláns.
 - d) Non se permitirá o acceso a embarcacións.
 - e) Non se permitirá a manipulación de embarcación atracadas.
 - f) Non se permitirá a limpeza da pesca nos peiraos.
 - g) Os restos de pesca non se depositarán nos peiraos nin nos contedores portuarios e o usuario deberá desfacerse deles debidamente fóra da zona portuaria.
 - h) Prohíbese a reserva anticipada de sitio e a policía portuaria ou autoridade competente poderá comisar temporalmente os aparellos.
 - i) Establecese un aforo máximo de 1 pescador cada 3 metros de frente de muelle ou línea de costa libre.
 - j) Queda expresamente prohibida a pesca desde cualquier clase de artefacto o instalación flotante así como o tránsito por espaldones e escolleras e a pesca submarina.
 - k) Queda expresamente prohibida a pesca en zonas concesionadas a terceiros e en portos deportivos.
 - l) Queda expresamente prohibida a pesca dentro dos portos comerciais durante operacións de estiba e desestiba, atracada e desatracada e durante a permanencia das mercadorías.
 - m) O incumprimento das condicións xerais e de acceso, así como a falta de presentación de declaración responsable e a acreditación de dispor da documentación exigida na presente resolución, dará lugar á apertura do expediente sancionador que corresponda.

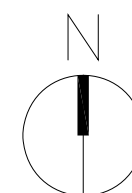


LIMITACIONES XERAIS

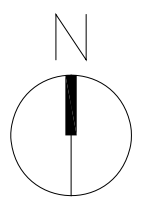
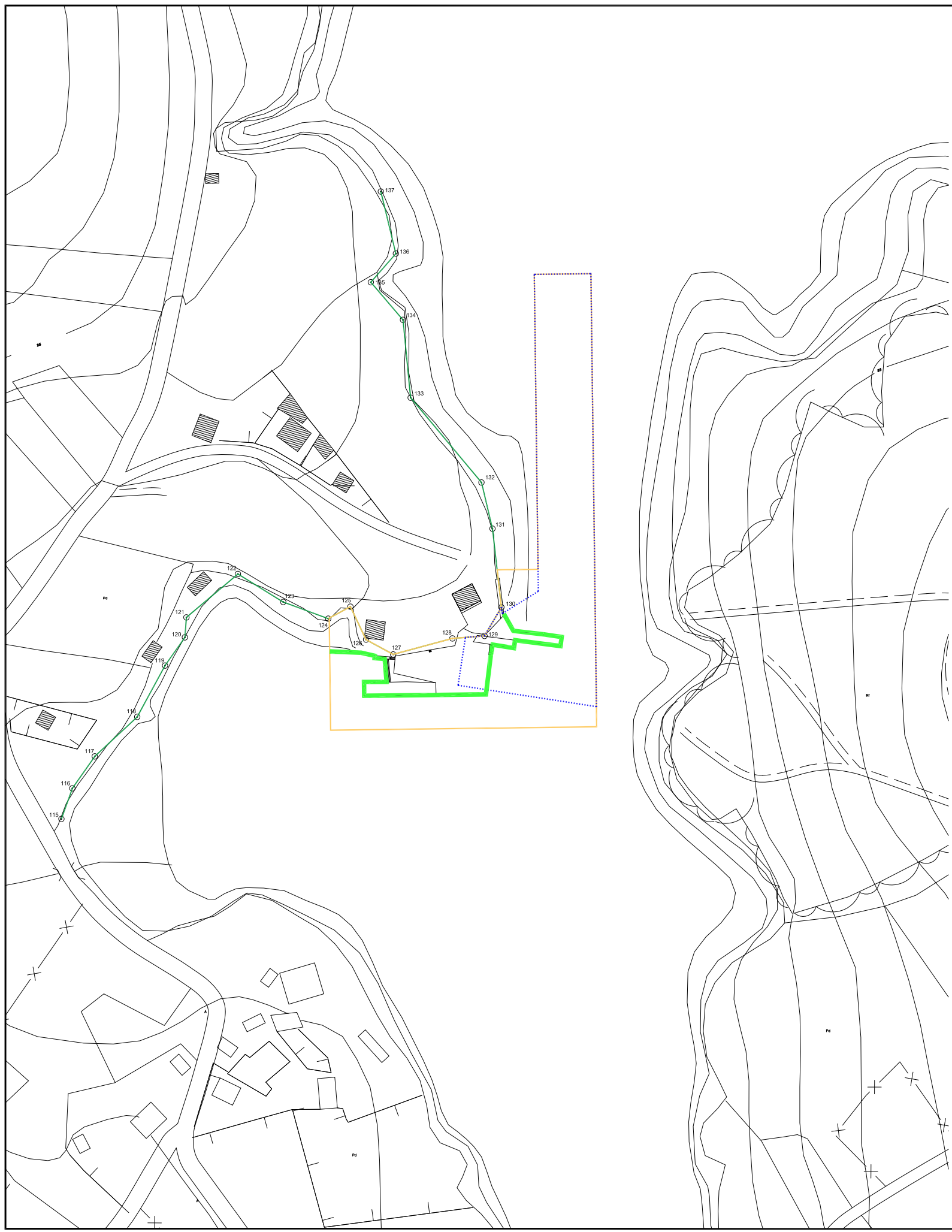
Establecidas na letra B) da condición 10. da Resolución do 26 de xullo de 2021

- B) Réxime de prohibicións:**
- a) Non se permitirá a práctica da pesca marítima recreativa de superficie desde peiraos de atracada durante as operacións de atracada e desatracada e mentres permanezan embarcacións nos peiraos, nin entre embarcacións.
 - b) Non se permitirá a práctica da pesca marítima recreativa de superficie desde zonas portuarias cando esta práctica poida afectar o normal tránsito e atracada de embarcacións de calquera índole dentro da dársena ou a súa seguridade.
 - c) Non se permitirá o acceso a pantaláns.
 - d) Non se permitirá o acceso a embarcacións.
 - e) Non se permitirá a manipulación de embarcación atracadas.
 - f) Non se permitirá a limpeza da pesca nos peiraos.
 - g) Os restos de pesca non se depositarán nos peiraos nin nos contedores portuarios e o usuario deberá desfacerse deles debidamente fóra da zona portuaria.
 - h) Prohíbese a reserva anticipada de sitio e a policía portuaria ou autoridade competente poderá comisar temporalmente os aparellos.
 - i) Establecese un aforo máximo de 1 pescador cada 3 metros de frente de muelle ou línea de costa libre.
 - j) Queda expresamente prohibida a pesca desde cualquier clase de artefacto o instalación flotante así como o tránsito por espaldones e escolleras e a pesca submarina.
 - k) Queda expresamente prohibida a pesca en zonas concesionadas a terceiros e en portos deportivos.
 - l) Queda expresamente prohibida a pesca dentro dos portos comerciais durante operacións de estiba e desestiba, atracada e desatracada e durante a permanencia das mercadorías.
 - m) O incumprimento das condicións xerais e de acceso, así como a falta de presentación de declaración responsable e a acreditación de dispor da documentación exigida na presente resolución, dará lugar á apertura do expediente sancionador que corresponda.

-  LIÑA DE DESLINDE DPTM
-  ZONA PROHIBIDA
-  ZONA DE SERVIZO DO PORTO
-  ZONA PERMITIDA CON LIMITACIONES XERAIS



PORTO: ORTIGUEIRA ORTIGUEIRA - A CORUÑA		CARTOGRAFÍA OFICIAL ACTUALIZADA			
<small>SISTEMA DE REFERENCIA XEODÉSICO: UTM-ETRES 89 HJ 29 · ELIPSOIDE GRS 80. ALTITUDE REFERIDA AO CERO HIDROGRÁFICO DO PORTO</small>					
NOME DO PLANO: DELIMITACIÓN ZONA DE PESCA DEPORTIVA					
REFERENCIA	CLAVE PORTO: 12-02	ESCALAS: 1/2000	DATA: MARZO 2022	Nº PLANO: 01	FOLLA: DE:



LIMITACIONES XERAIS

Establecidas na letra B) da condición 10. da Resolución do 26 de xullo de 2021

B) Réxime de prohibicións:

a) Non se permitirá a práctica da pesca marítima recreativa de superficie desde peiraos de atracada durante as operacións de atracada e desatracada ou mentres permanezan embarcacións nos peiraos, nin entre embarcacións.

b) Non se permitirá a práctica da pesca marítima recreativa de superficie desde zonas portuarias cando esta práctica poida afectar o normal tránsito e atracada de embarcacións de calquera índole dentro da dársena ou a súa seguridade.

c) Non se permitirá o acceso a pantaláns.

d) Non se permitirá o acceso a embarcacións.

e) Non se permitirá a manipulación de embarcación atracadas.

f) Non se permitirá a limpeza da pesca nos peiraos.

g) Os restos de pesca non se depositarán nos peiraos nin nos contedores portuarios e o usuario deberá desfacerse deles debidamente fóra da zona portuaria.

h) Prohíbese a reserva anticipada de sitio e a policía portuaria ou autoridade competente poderá comisar temporalmente os aparellos.





i) Establecese un aforo máximo de 1 pescador cada 3 metros de frente de muelle ou línea de costa libre.

j) Queda expresamente prohibida a pesca desde cualquier clase de artefacto o instalación flotante así como o tránsito por espaldones e escolleras e a pesca submarina.

k) Queda expresamente prohibida a pesca en zonas concesionadas a terceiros e en portos deportivos.

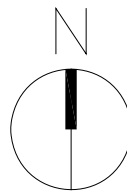
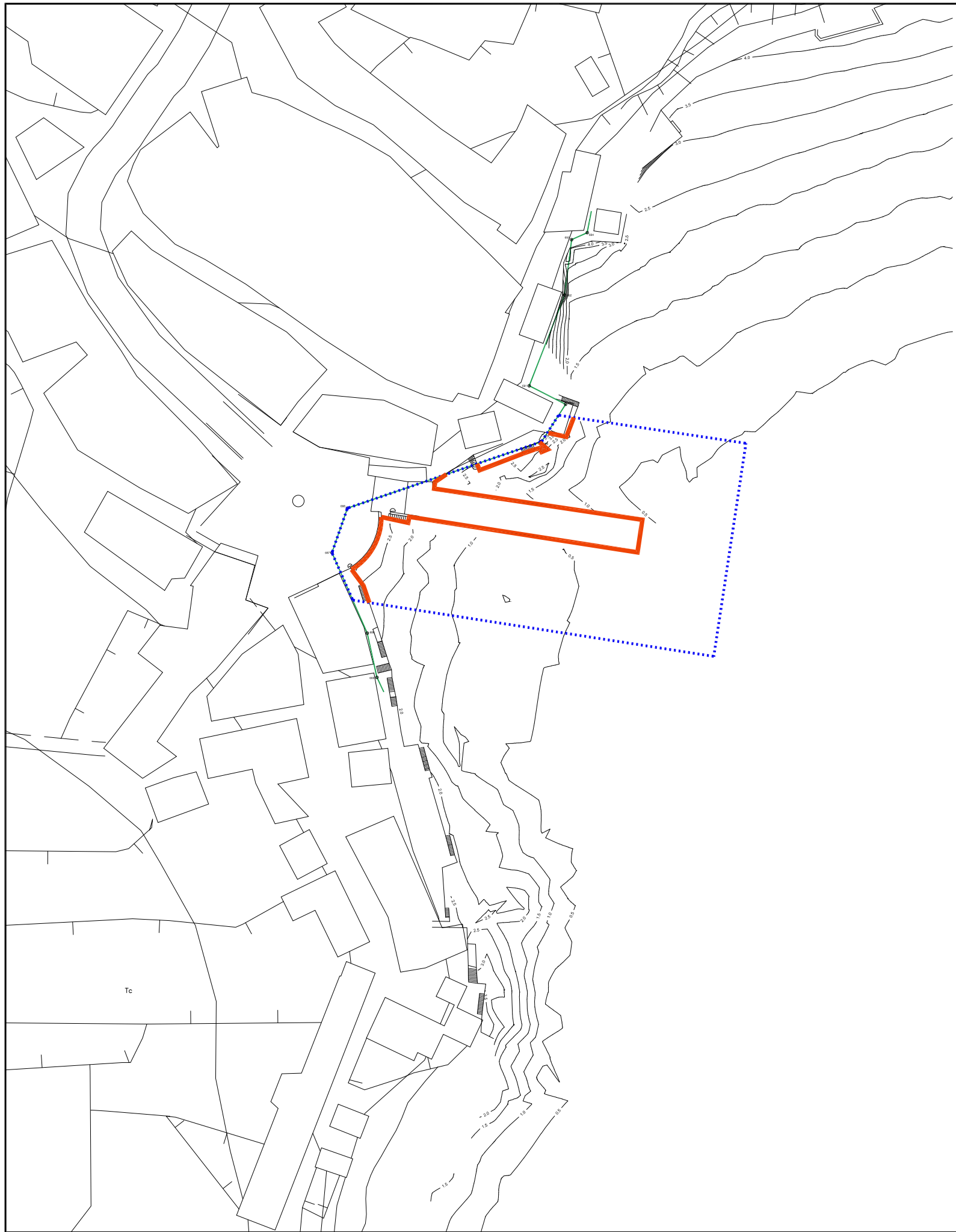
l) Queda expresamente prohibida a pesca dentro dos portos comerciais durante operacións de estiba e desestiba, atracada e desatracada e durante a permanencia das mercadorías.




m) O incumprimento das condicións xerais e de acceso, así como a falta de presentación de declaración responsable e a acreditación de dispor da documentación exigida na presente resolución, dará lugar á apertura do expediente sancionador que corresponda.

 LIÑA DE DESLINDE DPTM	 ZONA PROHIBIDA
 ZONA DE SERVIZO DO PORTO	 ZONA PERMITIDA CON LIMITACIONES XERAIS

 PORTOS DE GALICIA	 Xacobeo 21-22
--	--

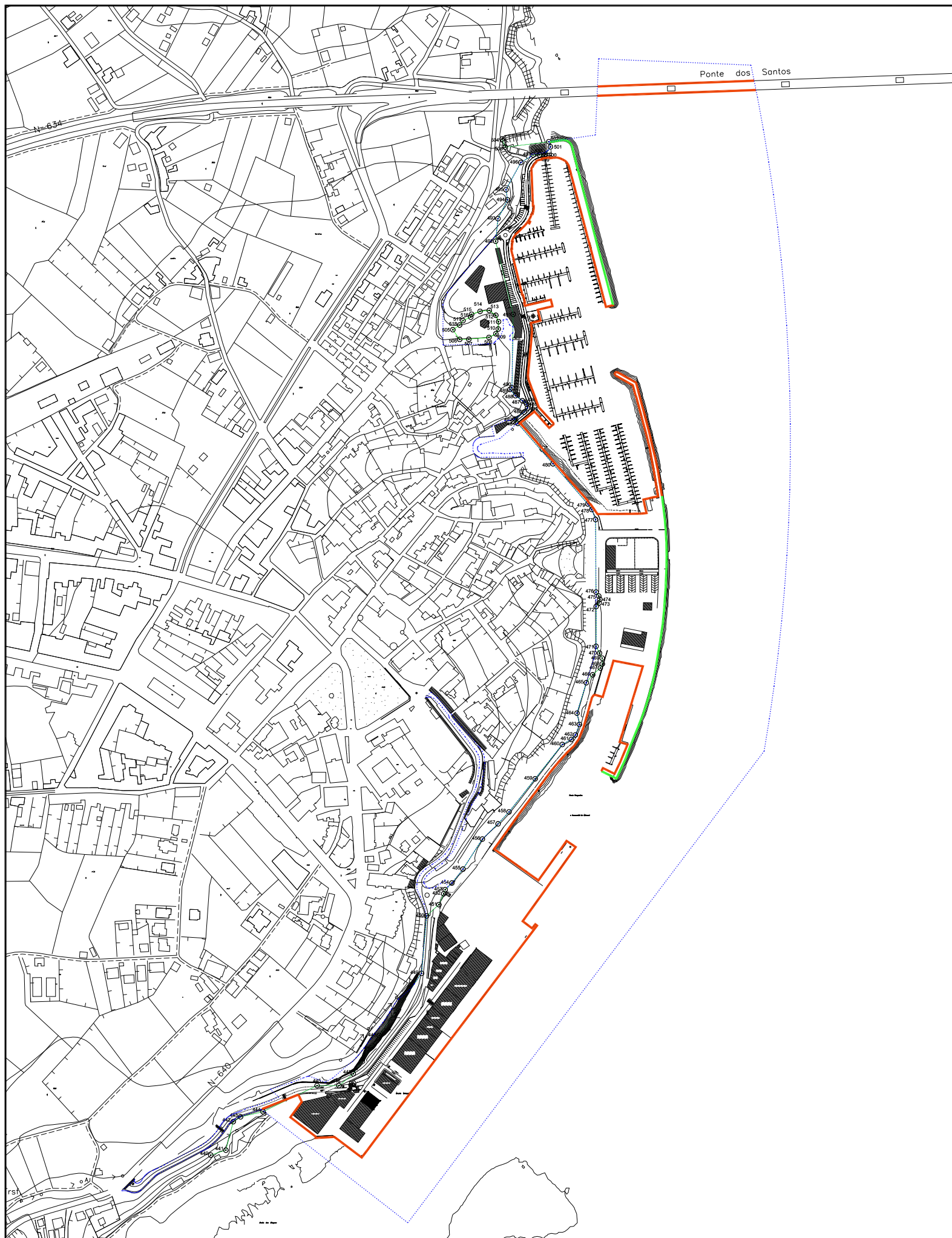
PORTO: PORTOCELO XOVE - LUGO	CARTOGRAFÍA OFICIAL ACTUALIZADA <small>SISTEMA DE REFERENCIA XEODÉSICO: UTM-ETRES 89 HU 29 · ELIPSOIDE GRS 80. ALTITUDE REFERIDA AO CERO HIDROGRÁFICO DO PORTO</small>		
NOME DO PLANO: DELIMITACIÓN ZONA DE PESCA DEPORTIVA		Nº PLANO: 01	DE:
REFERENCIA	CLAVE PORTO: 14-10	ESCALAS: 1/2000	DATA: MARZO 2022



 LIÑA DE DESLINDE DPTM	 ZONA PROHIBIDA
 ZONA DE SERVIZO DO PORTO	

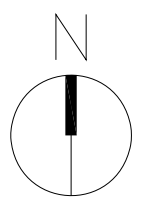
 PORTOS DE GALICIA	
---	---





PORTO: REDES MARZO 2022	CARTOGRAFÍA OFICIAL ACTUALIZADA		
	<small>SISTEMA DE REFERENCIA XEODÉSICO: UTM-ETRES 89 HU 29 · ELIPSOIDDE GRS 80. ALTITUDE REFERIDA AO CERO HIDROGRÁFICO DO PORTO</small>		
	NOME DO PLANO: DELIMITACIÓN ZONA DE PESCA DEPORTIVA		
REFERENCIA	CLAVE PORTO: 12-09	ESCALAS: 1/1000	DATA: MARZO 2022
			Nº PLANO: 01 FOLLA: DE:




NOTA

- Posible inclusión de zona azul neste porto mediante convenio de colaboración a asinar coa administración local para auxilio e control da actividade.- PENDENTE DE FORMALIZACIÓN



 LIÑA DE DESLINDE DPTM	 ZONA PROHIBIDA
 ZONA DE SERVIZO DO PORTO	 ZONA PERMITIDA CON LIMITACIONS XERAIS

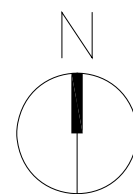
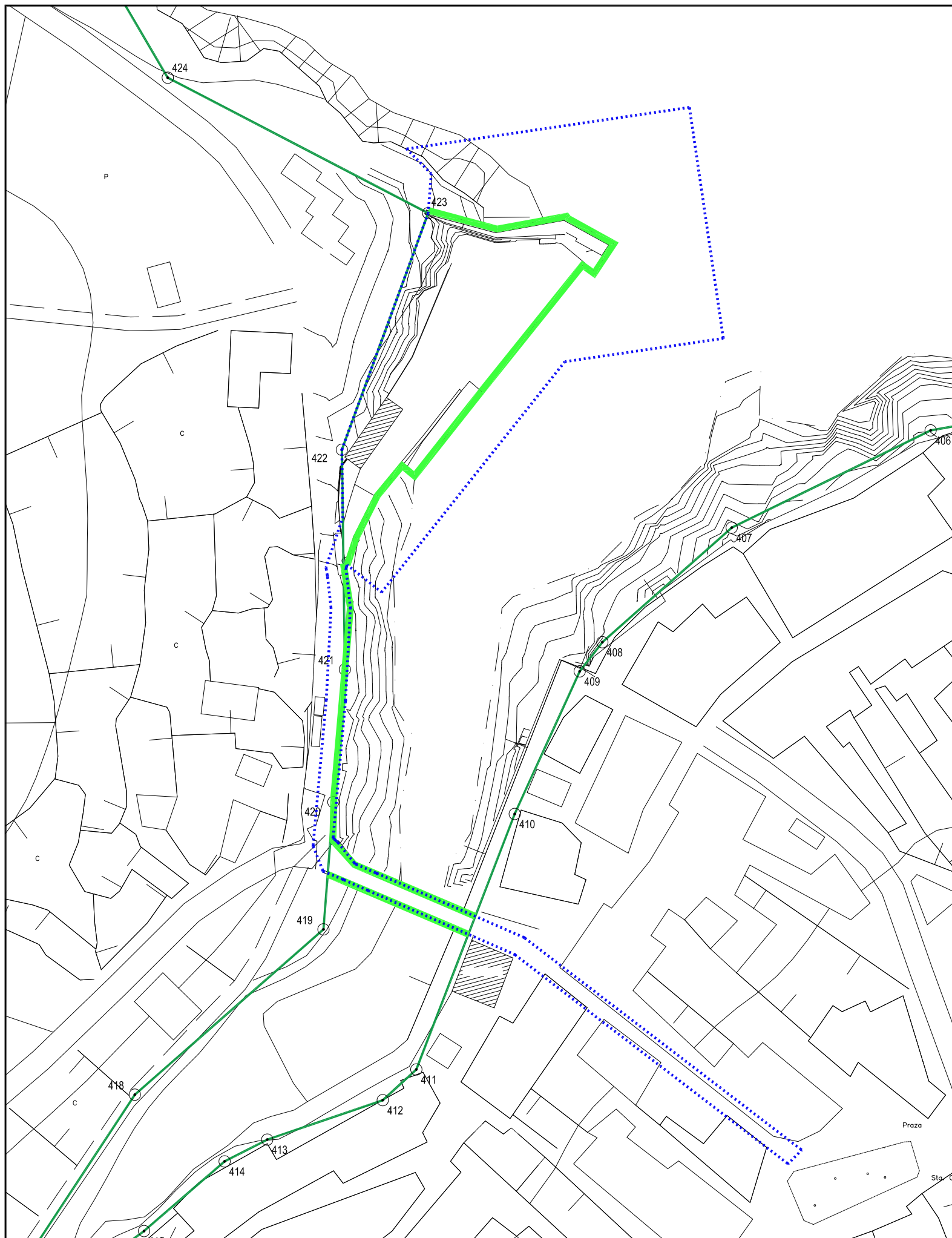
 PORTOS DE GALICIA	
---	---

PORTO: RIBADEO RIBADEO - LUGO		CARTOGRAFÍA OFICIAL ACTUALIZADA			
<small>SISTEMA DE REFERENCIA XEODÉSICO: UTM-ETRES 89 HU 29 · ELIPSOIDDE GRS 80. ALTITUDE REFERIDA AO CERO HIDROGRÁFICO DO PORTO</small>					
<small>NOME DO PLANO:</small> DELIMITACIÓN ZONA DE PESCA DEPORTIVA					
REFERENCIA	CLAVE PORTO: 14-01	ESCALAS: 1/6000	DATA: MARZO 2022	Nº PLANO: 01	FOLLA: DE:

LIMITACIONS XERAIS
Establecidas na letra B) da condición 10. da Resolución do 26 de xullo de 2021

B) Réxime de prohibicións:





- Non se permitirá a práctica da pesca marítima recreativa de superficie desde peiraos de atracada durante as operacións de atracada e desatracada e mentres permanezan embarcacións nos peiraos, nin entre embarcacións.
- Non se permitirá a práctica da pesca marítima recreativa de superficie desde zonas portuarias cando esta práctica poida afectar o normal tránsito e atracada de embarcacións de calquera índole dentro da dársena ou a súa seguridade.
- Non se permitirá o acceso a pantaláns.
- Non se permitirá o acceso a embarcacións.
- Non se permitirá a manipulación de embarcación atracadas.
- Non se permitirá a limpeza da pesca nos peiraos.
- Os restos de pesca non se depositarán nos peiraos nin nos contedores portuarios e o usuario deberá desfacerse deles debidamente fóra da zona portuaria.
- Prohíbese a reserva anticipada de sitio e a policía portuaria ou autoridade competente poderá comisar temporalmente os aparellos.
- Establecese un aforo máximo de 1 pescador cada 3 metros de fronte de muelle ou línea de costa libre.
- Queda expresamente prohibida a pesca desde cualquier clase de artefacto o instalación flotante así como o tránsito por espaldones e escolleras e a pesca submarina.
- Queda expresamente prohibida a pesca en zonas concesionadas a terceiros e en portos deportivos.
- Queda expresamente prohibida a pesca dentro dos portos comerciais durante operacións de estiba e desestiba, atracada e desatracada e durante a permanencia das mercadorías.
- O incumprimento das condicións xerais e de acceso, así como a falta de presentación de declaración responsable e a acreditación de dispor da documentación exixida na presente resolución, dará lugar á apertura do expediente sancionador que corresponda.



LIMITACIONES XERAIS
 Establecidas na letra B) da condición 10. da Resolución do 26 de xullo de 2021

B) Réxime de prohibicións:

- a) Non se permitirá a práctica da pesca marítima recreativa de superficie desde peiraos de atracada durante as operacións de atracada e desatracada ou mentres permanezan embarcacións nos peiraos, nin entre embarcacións.
- b) Non se permitirá a práctica da pesca marítima recreativa de superficie desde zonas portuarias cando esta práctica poida afectar o normal tránsito e atracada de embarcacións de calquera índole dentro da dársena ou a súa seguridade.
- c) Non se permitirá o acceso a pantaláns.
- d) Non se permitirá o acceso a embarcacións.
- e) Non se permitirá a manipulación de embarcación atracadas.
- f) Non se permitirá a limpeza da pesca nos peiraos.
- g) Os restos de pesca non se depositarán nos peiraos nin nos contedores portuarios e o usuario deberá desfacerse deles debidamente fóra da zona portuaria.
- h) Prohíbese a reserva anticipada de sitio e a policía portuaria ou autoridade competente poderá comisar temporalmente os aparellos.
- i) Establecese un aforo máximo de 1 pescador cada 3 metros de frente de muelle ou línea de costa libre.
- j) Queda expresamente prohibida a pesca desde cualquier clase de artefacto o instalación flotante así como o tránsito por espaldones e escolleras e a pesca submarina.
- k) Queda expresamente prohibida a pesca en zonas concesionadas a terceiros e en portos deportivos.
- l) Queda expresamente prohibida a pesca dentro dos portos comerciais durante operacións de estiba e desestiba, atracada e desatracada e durante a permanencia das mercadorías.
- m) O incumprimento das condicións xerais e de acceso, así como a falta de presentación de declaración responsable e a acreditación de dispor da documentación exigida na presente resolución, dará lugar á apertura do expediente sancionador que corresponda.

 LIÑA DE DESLINDE DPTM	 ZONA PROHIBIDA
 ZONA DE SERVIZO DO PORTO	 ZONA PERMITIDA CON LIMITACIONES XERAIS

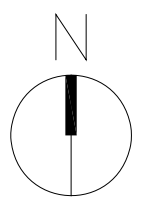
 PORTOS DE GALICIA	 Xacobeo 21-22
--	--

PORTO: <p style="text-align: center;">RINLO MARZO 2022</p>	<p style="text-align: center;">CARTOGRAFÍA OFICIAL ACTUALIZADA</p> <p style="text-align: center; font-size: small;">SISTEMA DE REFERENCIA XEODÉSICO: UTM-ETRES 89 HJ 29 · ELIPSOIDE GRS 80. ALTITUDE REFERIDA AO CERO HIDROGRÁFICO DO PORTO</p> <p style="text-align: center;">NOME DO PLANO: DELIMITACIÓN ZONA DE PESCA DEPORTIVA</p>												
REFERENCIA	<table border="1" style="width: 100%; font-size: x-small;"> <tr> <td style="width: 25%;">CLAVE PORTO:</td> <td style="width: 25%;">ESCALAS:</td> <td style="width: 25%;">DATA:</td> <td style="width: 25%;">Nº PLANO:</td> </tr> <tr> <td>14-02</td> <td>1/1000</td> <td>MARZO 2022</td> <td style="text-align: center;">01</td> </tr> <tr> <td colspan="2">FOLLA:</td> <td colspan="2">DE:</td> </tr> </table>	CLAVE PORTO:	ESCALAS:	DATA:	Nº PLANO:	14-02	1/1000	MARZO 2022	01	FOLLA:		DE:	
CLAVE PORTO:	ESCALAS:	DATA:	Nº PLANO:										
14-02	1/1000	MARZO 2022	01										
FOLLA:		DE:											



LIMITACIONES PARTICULARES

Permitida a pesca durante o período que non está o pantalán, aproximadamente de novembro a maio.



LIMITACIONES XERAIS

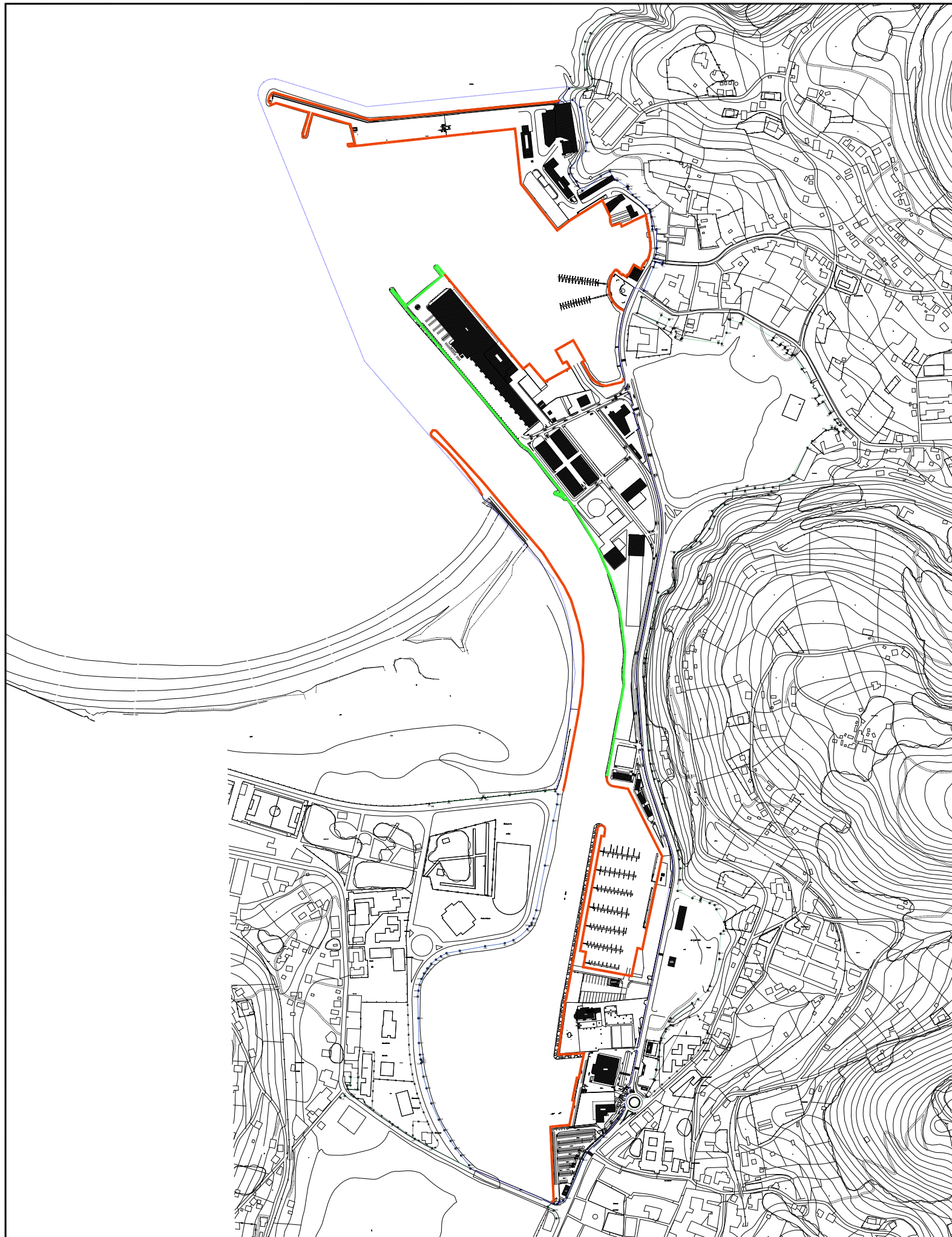
Establecidas na letra B) da condición 10. da Resolución do 26 de xullo de 2021

- B) Réxime de prohibicións:**
- a) Non se permitirá a práctica da pesca marítima recreativa de superficie desde peiraos de atracada durante as operacións de atracada e desatracada ou mentres permanezan embarcacións nos peiraos, nin entre embarcacións.
 - b) Non se permitirá a práctica da pesca marítima recreativa de superficie desde zonas portuarias cando esta práctica poida afectar o normal tránsito e atracada de embarcacións de calquera índole dentro da dársena ou a súa seguridade.
 - c) Non se permitirá o acceso a pantaláns.
 - d) Non se permitirá o acceso a embarcacións.
 - e) Non se permitirá a manipulación de embarcación atracadas.
 - f) Non se permitirá a limpeza da pesca nos peiraos.
 - g) Os restos de pesca non se depositarán nos peiraos nin nos contedores portuarios e o usuario deberá desfacerse deles debidamente fóra da zona portuaria.
 - h) Prohíbese a reserva anticipada de sitio e a policía portuaria ou autoridade competente poderá comisar temporalmente os aparellos.
 - i) Establecese un aforo máximo de 1 pescador cada 3 metros de frente de muelle ou línea de costa libre.
 - j) Queda expresamente prohibida a pesca desde cualquier clase de artefacto o instalación flotante así como o tránsito por espaldones e escolleras e a pesca submarina.
 - k) Queda expresamente prohibida a pesca en zonas concesionadas a terceiros e en portos deportivos.
 - l) Queda expresamente prohibida a pesca dentro dos portos comerciais durante operacións de estiba e desestiba, atracada e desatracada e durante a permanencia das mercadorías.
 - m) O incumprimento das condicións xerais e de acceso, así como a falta de presentación de declaración responsable e a acreditación de dispor da documentación exigida na presente resolución, dará lugar á apertura do expediente sancionador que corresponda.

- LIÑA DE DESLINDE DPTM
- ZONA PROHIBIDA
- - - ZONA DE SERVIZO DO PORTO
- ZONA PERMITIDA CON LIMITACIONES XERAIS
- - - NOVA ZONA DE SERVIZO DO PORTO EN TRÁMITE
- ZONA PERMITIDA CON LIMITACIONES XERAIS E PARTICULARES

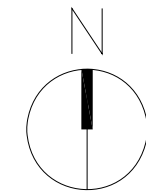






PORTO: SAN CIBRAO CERVO - LUGO		CARTOGRAFÍA OFICIAL ACTUALIZADA			
SISTEMA DE REFERENCIA XEODÉSICO: UTM-ETRES 89 HU 29 · ELIPSOIDE GRS 80. ALTITUDE REFERIDA AO CERO HIDROGRÁFICO DO PORTO					
NOME DO PLANO: DELIMITACIÓN ZONA DE PESCA DEPORTIVA					
REFERENCIA	CLAVE PORTO: 14-08	ESCALAS: 1/3000	DATA: XUÑO 2021	Nº PLANO: 01	FOLLA: DE:



NOTA

- Posible inclusión de zona azul neste porto mediante convenio de colaboración a asinar coa administración local para auxilio e control da actividade.- PENDENTE DE FORMALIZACIÓN



 LIÑA DE DESLINDE DPTM	 ZONA PROHIBIDA
 ZONA DE SERVIZO DO PORTO	 ZONA PERMITIDA CON LIMITACIONS XERAIS

 PORTOS DE GALICIA	 Xacobeo 21-22
---	---

PORTO: VIVEIRO CELEIRO VIVEIRO - LUGO	CARTOGRAFÍA OFICIAL ACTUALIZADA			
	<small>SISTEMA DE REFERENCIA XEODÉSICO: UTM-ETRES 89 HU 29 · ELIPSOIDE GRS 80. ALTITUDE REFERIDA AO CERO HIDROGRÁFICO DO PORTO</small>			
	NOME DO PLANO: DELIMITACIÓN ZONA DE PESCA DEPORTIVA			
REFERENCIA	CLAVE PORTO: 14-07	ESCALAS: 1/9000	DATA: MARZO 2022	Nº PLANO: 01
			FOLLA: DE:	

LIMITACIONS XERAIS
Establecidas na letra B) da condición 10. da Resolución do 26 de xullo de 2021

B) Réxime de prohibicións:

a) Non se permitirá a práctica da pesca marítima recreativa de superficie desde peiraos de atracada durante as operacións de atracada e desatracada e mentres permanezan embarcacións nos peiraos, nin entre embarcacións.

b) Non se permitirá a práctica da pesca marítima recreativa de superficie desde zonas portuarias cando esta práctica poida afectar o normal tránsito e atracada de embarcacións de calquera índole dentro da dársena ou a súa seguridade.

c) Non se permitirá o acceso a pantaláns.

d) Non se permitirá o acceso a embarcacións.

e) Non se permitirá a manipulación de embarcación atracadas.

f) Non se permitirá a limpeza da pesca nos peiraos.

g) Os restos de pesca non se depositarán nos peiraos nin nos contedores portuarios e o usuario deberá desfacerse deles debidamente fóra da zona portuaria.

h) Prohíbese a reserva anticipada de sitio e a policía portuaria ou autoridade competente poderá comisar temporalmente os aparellos.

i) Establecese un aforo máximo de 1 pescador cada 3 metros de fronte de muelle ou línea de costa libre.

j) Queda expresamente prohibida a pesca desde cualquier clase de artefacto o instalación flotante así como o tránsito por espaldones e escolleras e a pesca submarina.

k) Queda expresamente prohibida a pesca en zonas concesionadas a terceiros e en portos deportivos.

l) Queda expresamente prohibida a pesca dentro dos portos comerciais durante operacións de estiba e desestiba, atracada e desatracada e durante a permanencia das mercadorías.

m) O incumprimento das condicións xerais e de acceso, así como a falta de presentación de declaración responsable e a acreditación de dispor da documentación exixida na presente resolución, dará lugar á apertura do expediente sancionador que corresponda.