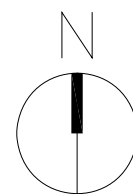


LIMITACIONES XERAIS

Establecidas na letra B) da condición 10. da Resolución do 26 de xullo de 2021

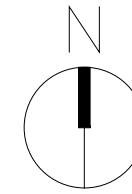
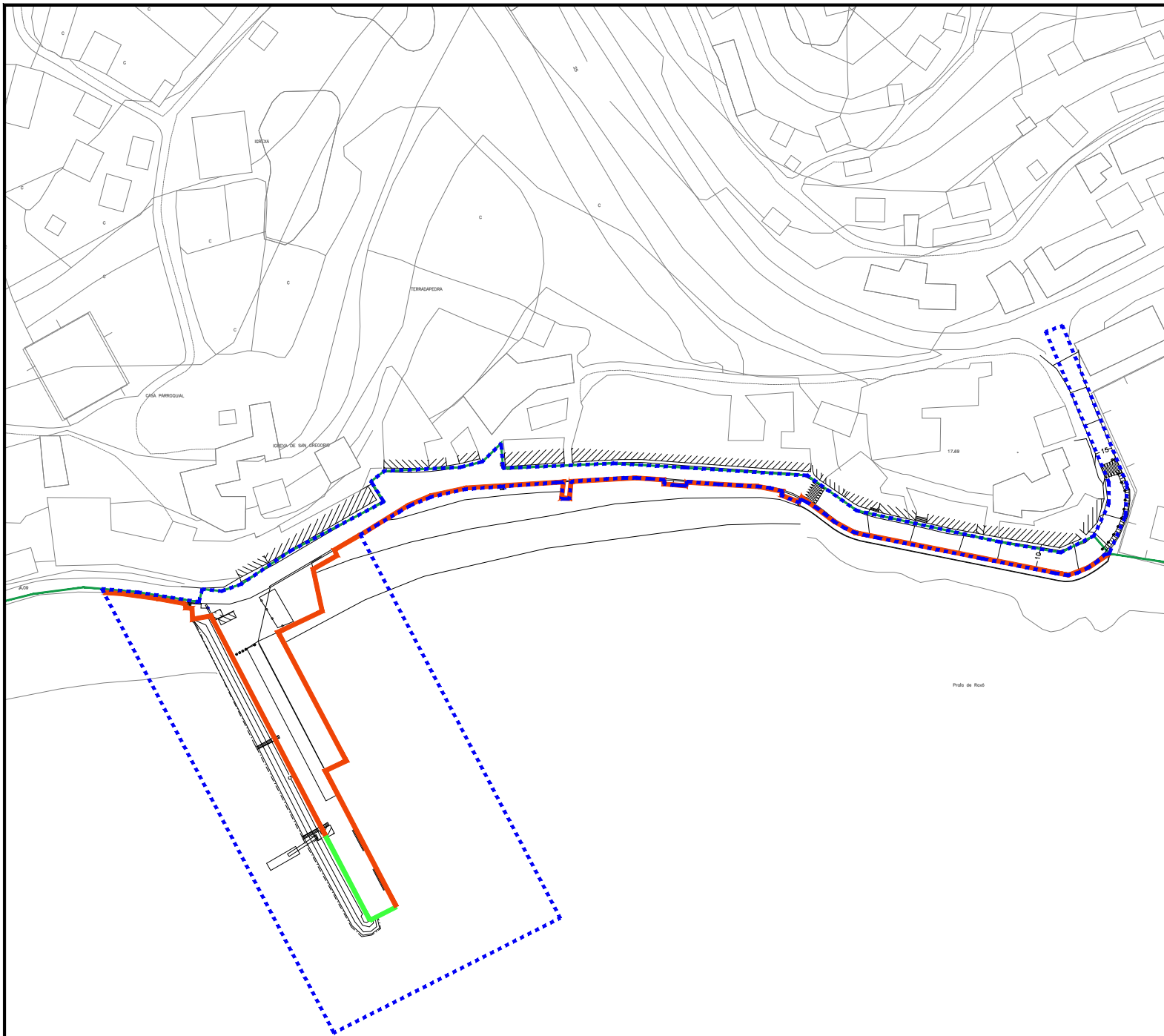
- B) Réxime de prohibicións:**
- a) Non se permitirá a práctica da pesca marítima recreativa de superficie desde peiraos de atracada durante as operacións de atracada e desatracada ou mentres permanezan embarcacións nos peiraos, nin entre embarcacións.
 - b) Non se permitirá a práctica da pesca marítima recreativa de superficie desde zonas portuarias cando esta práctica poida afectar o normal tránsito e atracada de embarcacións de calquera índole dentro da dársena ou a súa seguridade.
 - c) Non se permitirá o acceso a pantaláns.
 - d) Non se permitirá o acceso a embarcacións.
 - e) Non se permitirá a manipulación de embarcación atracadas.
 - f) Non se permitirá a limpeza da pesca nos peiraos.
 - g) Os restos de pesca non se depositarán nos peiraos nin nos contedores portuarios e o usuario deberá desfacerse deles debidamente fóra da zona portuaria.
 - h) Prohíbese a reserva anticipada de sitio e a policía portuaria ou autoridade competente poderá comisar temporalmente os aparellos.
 - i) Establecese un aforo máximo de 1 pescador cada 3 metros de frente de muelle ou línea de costa libre.
 - j) Queda expresamente prohibida a pesca desde cualquier clase de artefacto o instalación flotante así como o tránsito por espaldones e escolleras e a pesca submarina.
 - k) Queda expresamente prohibida a pesca en zonas concesionadas a terceiros e en portos deportivos.
 - l) Queda expresamente prohibida a pesca dentro dos portos comerciais durante operacións de estiba e desestiba, atracada e desatracada e durante a permanencia das mercadorías.
 - m) O incumprimento das condicións xerais e de acceso, así como a falta de presentación de declaración responsable e a acreditación de dispor da documentación exigida na presente resolución, dará lugar á apertura do expediente sancionador que corresponda.



- LIÑA DE DESLINDE DPTM
- ZONA PROHIBIDA
- ⋯ ZONA DE SERVIZO DO PORTO
- ZONA PERMITIDA CON LIMITACIONES XERAIS



PORTO: A GUARDA A GUARDA - PONTEVEDRA	CARTOGRAFÍA OFICIAL ACTUALIZADA			
SISTEMA DE REFERENCIA XEODÉSICO: UTM-ETRES 89 HU 29 · ELIPSOIDE GRS 80. ALTITUDE REFERIDA AO CERO HIDROGRÁFICO DO PORTO				
NOME DO PLANO: DELIMITACIÓN ZONAS DE PESCA DEPORTIVA				
REFERENCIA	CLAVE PORTO:	ESCALAS:	DATA:	Nº PLANO:
	13-30	1/4000	MARZO 2022	01
			FOLLA:	DE:







LIMITACIONES XERAIS

Establecidas na letra B) da condición 10. da Resolución do 26 de xullo de 2021

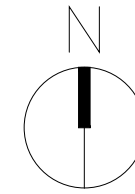
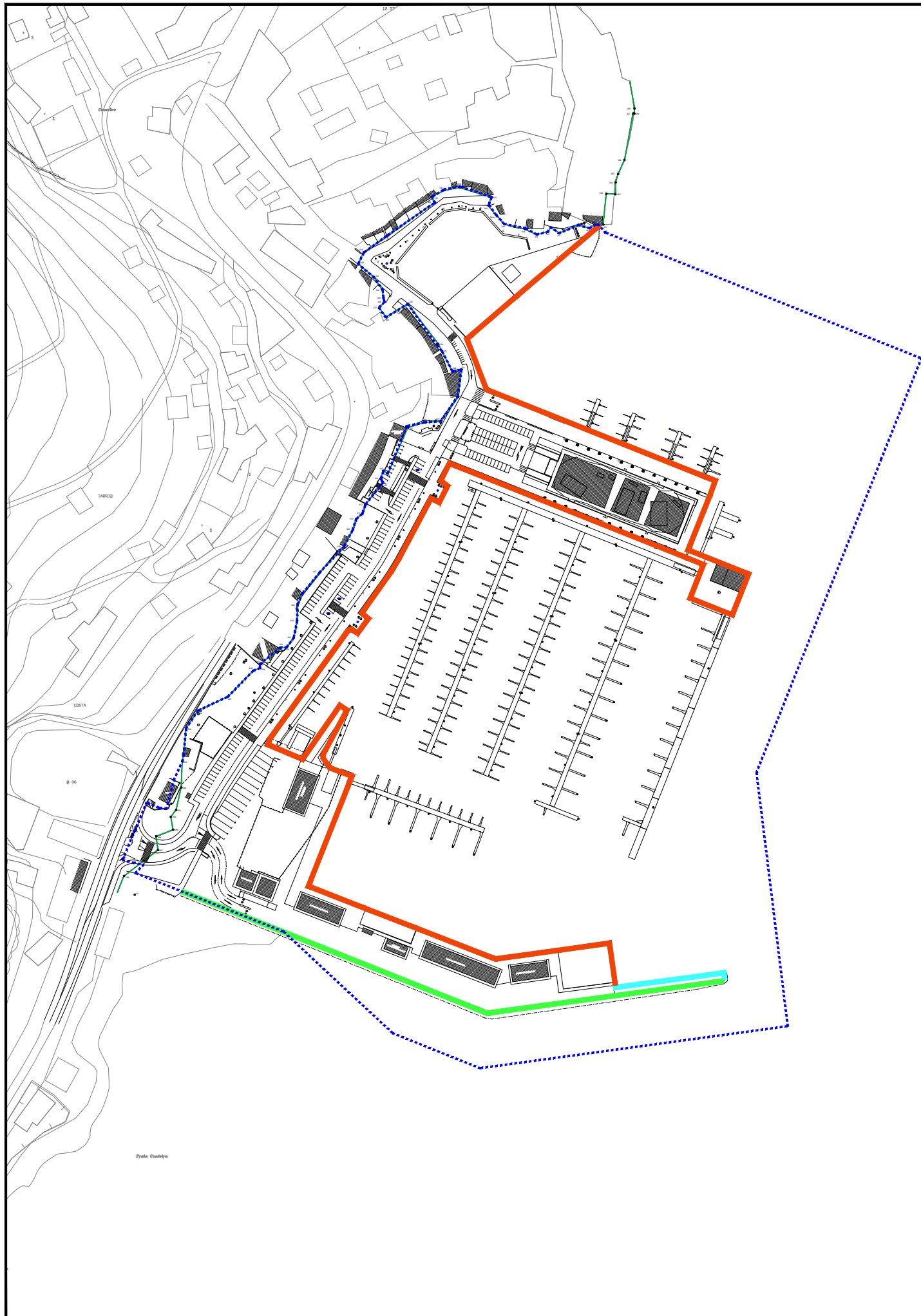
B) Réxime de prohibicións:

- a) Non se permitirá a práctica da pesca marítima recreativa de superficie desde peiraos de atracada durante as operacións de atracada e desatracada e mentres permanezan embarcacións nos peiraos, nin entre embarcacións.
- b) Non se permitirá a práctica da pesca marítima recreativa de superficie desde zonas portuarias cando esta práctica poida afectar o normal tránsito e atracada de embarcacións de calquera índole dentro da dársena ou a súa seguridade.
- c) Non se permitirá o acceso a pantaláns.
- d) Non se permitirá o acceso a embarcacións.
- e) Non se permitirá a manipulación de embarcación atracadas.
- f) Non se permitirá a limpeza da pesca nos peiraos.
- g) Os restos de pesca non se depositarán nos peiraos nin nos contedores portuarios e o usuario deberá desfacerse deles debidamente fóra da zona portuaria.
- h) Prohíbese a reserva anticipada de sitio e a policía portuaria ou autoridade competente poderá comisar temporalmente os aparellos.
- i) Establecese un aforo máximo de 1 pescador cada 3 metros de frente de muelle ou línea de costa libre.
- j) Queda expresamente prohibida a pesca desde cualquier clase de artefacto o instalación flotante así como o tránsito por espaldones e escolleras e a pesca submarina.
- k) Queda expresamente prohibida a pesca en zonas concesionadas a terceiros e en portos deportivos.
- l) Queda expresamente prohibida a pesca dentro dos portos comerciais durante operacións de estiba e desestiba, atracada e desatracada e durante a permanencia das mercadorías.
- m) O incumprimento das condicións xerais e de acceso, así como a falta de presentación de declaración responsable e a acreditación de dispor da documentación exigida na presente resolución, dará lugar á apertura do expediente sancionador que corresponda.

- | | |
|--|--|
|  LIÑA DE DESLINDE DPTM |  ZONA PROHIBIDA |
|  ZONA DE SERVIZO DO PORTO |  ZONA PERMITIDA CON LIMITACIONES XERAIS |



PORTO: RAXÓ POIO - PONTEVEDRA		CARTOGRAFÍA OFICIAL ACTUALIZADA <small>SISTEMA DE REFERENCIA XEODÉSICO: UTM-ETRES 89 HU 29 - ELIPSOIDE GRS 80. ALTITUDE REFERIDA AO CERO HIDROGRÁFICO DO PORTO</small>			
		NOME DO PLANO: DELIMITACIÓN ZONA DE PESCA DEPORTIVA			
REFERENCIA	CLAVE PORTO:	ESCALAS:	DATA:	Nº PLANO:	01
	13-12	1/2000	SEPTIEMBRE 2025	FOLLA:	DE:



LIMITACIONS XERAIS

Establecidas na letra B) da condición 10. da Resolución do 26 de xullo de 2021

B) Réxime de prohibicións:

- a) Non se permitirá a práctica da pesca marítima recreativa de superficie desde peiraos de atracada durante as operacións de atracada e desatracada e mentres permanezan embarcacións nos peiraos, nin entre embarcacións.
- b) Non se permitirá a práctica da pesca marítima recreativa de superficie desde zonas portuarias cando esta práctica poida afectar o normal tránsito e atracada de embarcacións de calquera índole dentro da dársena ou a súa seguridade.
- c) Non se permitirá o acceso a pantaláns.
- d) Non se permitirá o acceso a embarcacións.
- e) Non se permitirá a manipulación de embarcación atracadas.
- f) Non se permitirá a limpeza da pesca nos peiraos.
- g) Os restos de pesca non se depositarán nos peiraos nin nos contedores portuarios e o usuario deberá desfacerse deles debidamente fóra da zona portuaria.
- h) Prohíbese a reserva anticipada de sitio e a policía portuaria ou autoridade competente poderá comisar temporalmente os aparellos.
- i) Establecese un aforo máximo de 1 pescador cada 3 metros de frente de muelle ou línea de costa libre.
- j) Queda expresamente prohibida a pesca desde cualquier clase de artefacto o instalación flotante así como o tránsito por espaldones e escolleras e a pesca submarina.
- k) Queda expresamente prohibida a pesca en zonas concesionadas a terceiros e en portos deportivos.
- l) Queda expresamente prohibida a pesca dentro dos portos comerciais durante operacións de estiba e desestiba, atracada e desatracada e durante a permanencia das mercadorías.
- m) O incumprimento das condicións xerais e de acceso, así como a falta de presentación de declaración responsable e a acreditación de dispor da documentación exigida na presente resolución, dará lugar á apertura do expediente sancionador que corresponda.

LIMITACIONS PARTICULARES

Establecidas no CONVENIO de COLABORACIÓN firmado coa ADMINISTRACIÓN LOCAL para auxilio e control da actividade.

Solo permitido os días e intervalos horarios seguintes:

- Todos os días das _17:00_ horas ata as _07:00_ horas
- Ademais os sábados e domingos das _07:00_ horas as _17:00_ horas.
- Sempre coa limitación da prioridade da operativa propia do tráfico de pasaxe e/outros.

LIÑA DE DESLINDE DPTM

ZONA PROHIBIDA

ZONA DE SERVIZO DO PORTO

ZONA PERMITIDA CON LIMITACIONES XERAIS

ZONA PERMITIDA CON LIMITACIONES XERAIS E PARTICULARES



PORTO:
COMBARRO
POIO - PONTEVEDRA

CARTOGRAFÍA OFICIAL ACTUALIZADA

SISTEMA DE REFERENCIA XEODÉSICO: UTM-ETRES 89 HU 29 - ELIPSOIDE GRS 80. ALTITUDE REFERIDA AO CERO HIDROGRÁFICO DO PORTO

NOME DO PLANO: **DELIMITACIÓN ZONA DE PESCA DEPORTIVA**

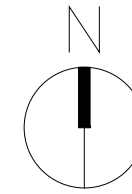
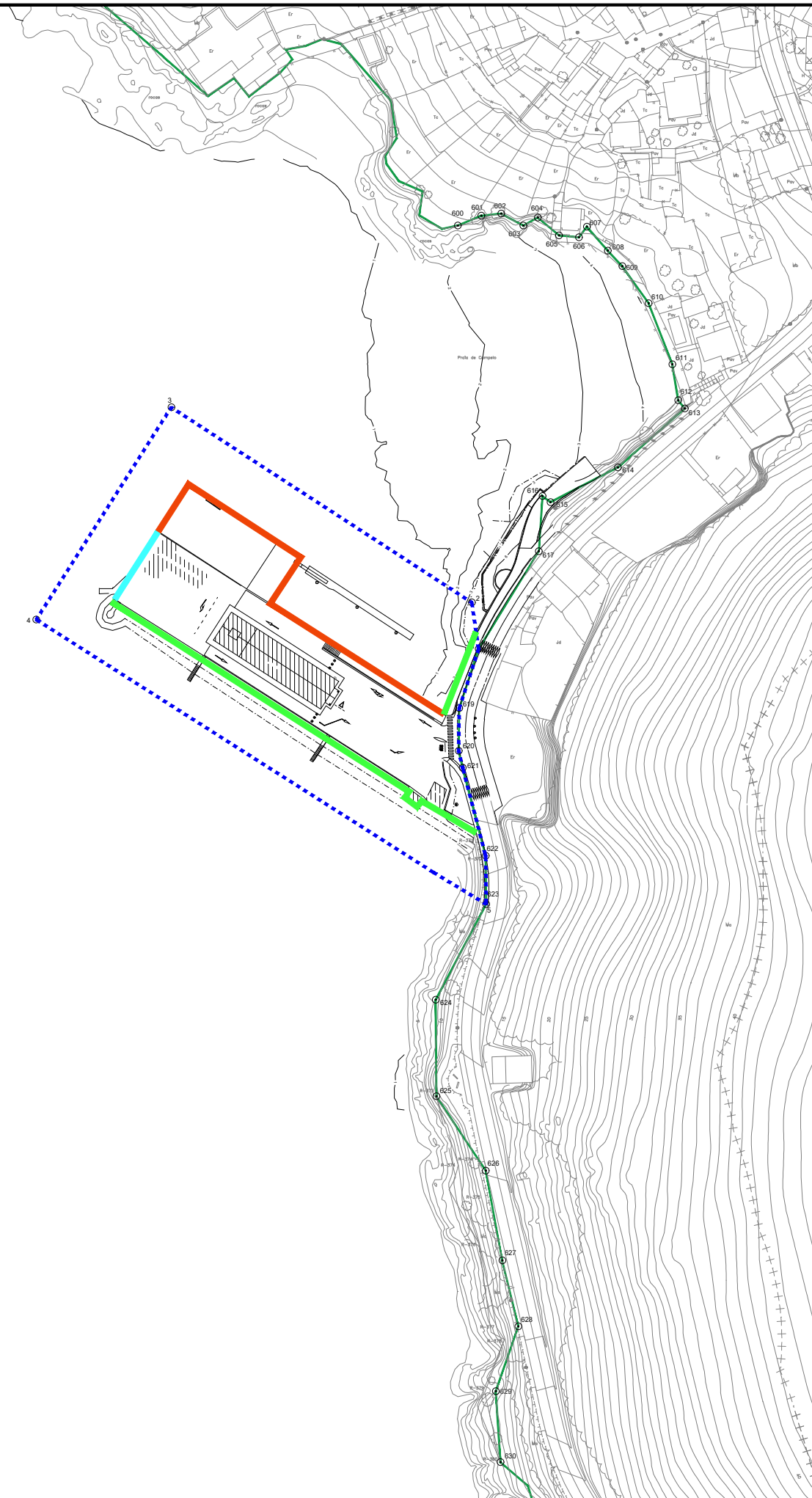
REFERENCIA

CLAVE PORTO:
13-14

ESCALAS:
1/3000

DATA:
SEPTIEMBRE 2025

Nº PLANO: **01**
FOLLA: DE:



LIMITACIONES PARTICULARES

Establecidas no CONVENIO de COLABORACIÓN firmado coa ADMINISTRACIÓN LOCAL para auxilio e control da actividade.

Solo permitido os días e intervalos horarios seguintes:

- Todos os días das _17:00_ horas ata as _07:00_ horas
- Ademais os sábados e domingos das _07:00_ horas as _17:00_ horas.
- Sempre coa limitación da prioridade da operativa propia do tráfico de pasaxe e/outros.

LIMITACIONES XERAIS

Establecidas na letra B) da condición 10. da Resolución do 26 de xullo de 2021

B) Réxime de prohibicións:

- Non se permitirá a práctica da pesca marítima recreativa de superficie desde peiraos de atracada durante as operacións de atracada e desatracada ou mentres permanezan embarcacións nos peiraos, nin entre embarcacións.
- Non se permitirá a práctica da pesca marítima recreativa de superficie desde zonas portuarias cando esta práctica poida afectar o normal tránsito e atracada de embarcacións de calquera índole dentro da dársena ou a súa seguridade.
- Non se permitirá o acceso a pantaláns.
- Non se permitirá o acceso a embarcacións.
- Non se permitirá a manipulación de embarcación atracadas.
- Non se permitirá a limpeza da pesca nos peiraos.
- Os restos de pesca non se depositarán nos peiraos nin nos contedores portuarios e o usuario deberá desfacerse deles debidamente fóra da zona portuaria.
- Prohíbese a reserva anticipada de sitio e a policía portuaria ou autoridade competente poderá comisar temporalmente os aparellos.
- Establecese un aforo máximo de 1 pescador cada 3 metros de frente de muelle ou línea de costa libre.
- Queda expresamente prohibida a pesca desde cualquier clase de artefacto o instalación flotante así como o tránsito por espaldones e escolleras e a pesca submarina.
- Queda expresamente prohibida a pesca en zonas concesionadas a terceiros e en portos deportivos.
- Queda expresamente prohibida a pesca dentro dos portos comerciais durante operacións de estiba e desestiba, atracada e desatracada e durante a permanencia das mercadorías.
- O incumprimento das condicións xerais e de acceso, así como a falta de presentación de declaración responsable e a acreditación de dispor da documentación exigida na presente resolución, dará lugar á apertura do expediente sancionador que corresponda.

LIÑA DE DESLINDE DPTM

ZONA PROHIBIDA

ZONA DE SERVIZO DO PORTO

ZONA PERMITIDA CON LIMITACIONES XERAIS

ZONA PERMITIDA CON LIMITACIONES XERAIS E PARTICULARES



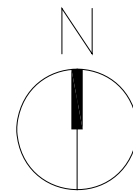
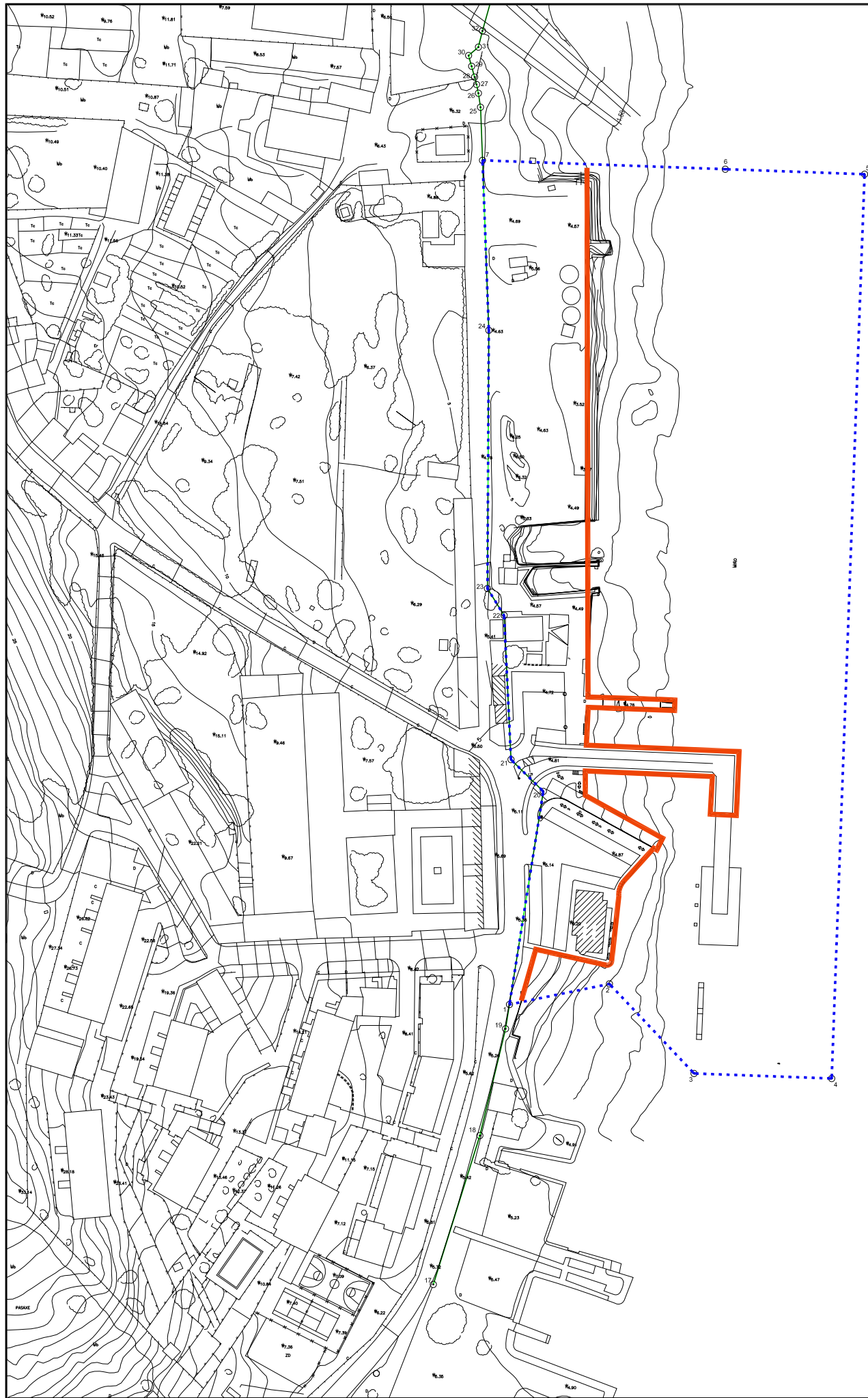
CAMPELO
POIO - PONTEVEDRA




CARTOGRAFÍA OFICIAL ACTUALIZADA

SISTEMA DE REFERENCIA XEODÉSICO: UTM-ETRES 89 HU 29 - ELIPSOIDE GRS 80. ALTITUDE REFERIDA AO CERO HIDROGRÁFICO DO PORTO

NOME DO PLANO: **DELIMITACIÓN ZONA DE PESCA DEPORTIVA**

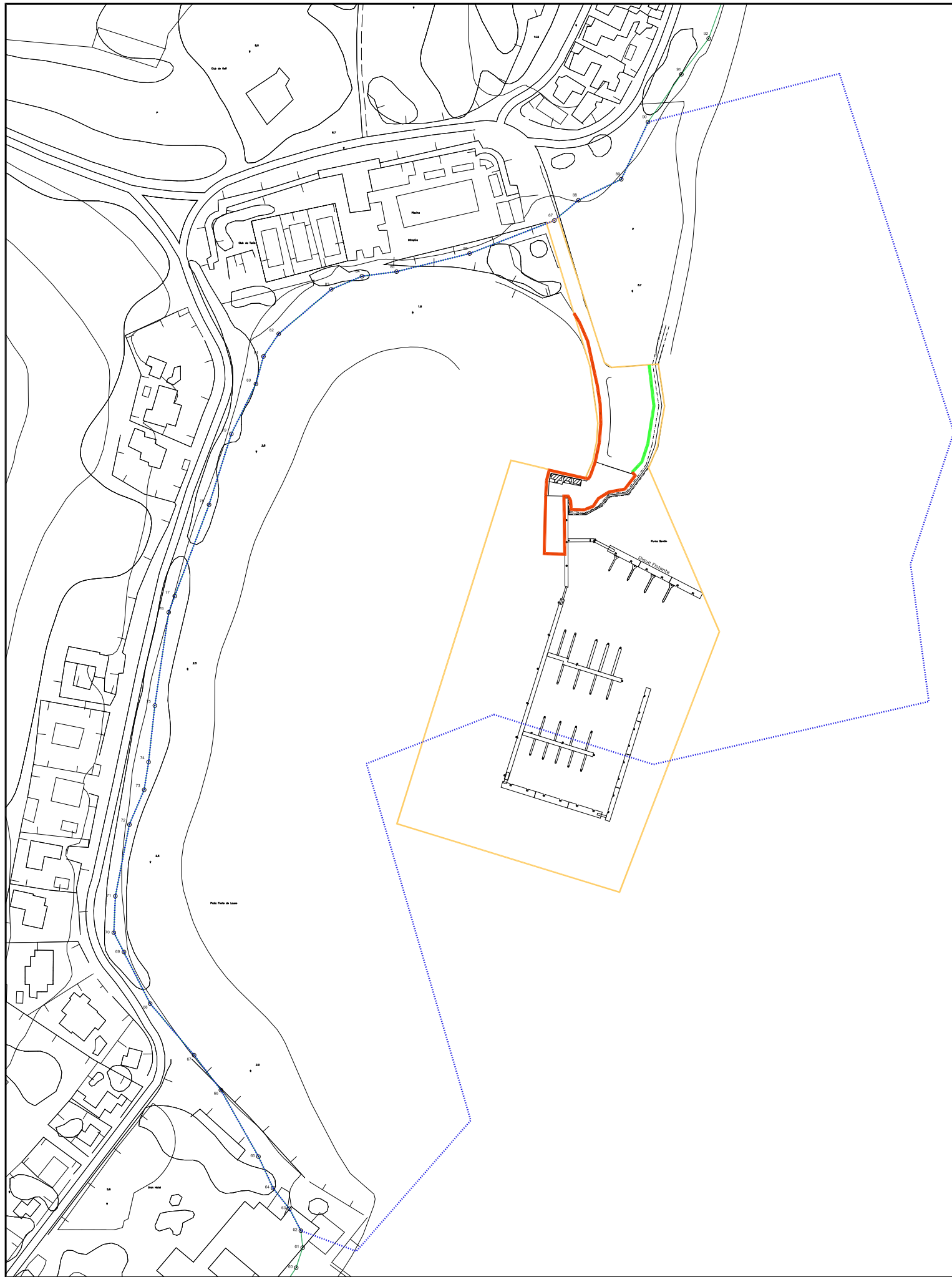
REFERENCIA	CLAVE PORTO:	ESCALAS:	DATA:	Nº PLANO:
	13-15	1/2000	SEPTIEMBRE 2025	01
				FOLLA: DE:



	LIÑA DE DESLINDE DPTM		ZONA PROHIBIDA
	ZONA DE SERVIZO DO PORTO		

	PORTOS DE GALICIA		Xacobeo 21-22
---	--------------------------	---	----------------------

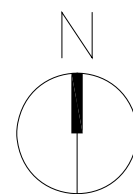
PORTO: A PASAXE A GUARDA - PONTEVEDRA	CARTOGRAFÍA OFICIAL ACTUALIZADA <small>SISTEMA DE REFERENCIA XEODÉSICO: UTM-ETRES 89 HU 29 · ELIPSOIDE GRS 80. ALTITUDE REFERIDA AO CERO HIDROGRÁFICO DO PORTO</small>		
	NOME DO PLANO: DELIMITACIÓN ZONA DE PESCA DEPORTIVA		
REFERENCIA	CLAVE PORTO: 13-31	ESCALAS: 1/2000	DATA: MARZO 2022 Nº PLANO: 01 FOLLA: DE:



LIMITACIONES XERAIS

Establecidas na letra B) da condición 10. da Resolución do 26 de xullo de 2021

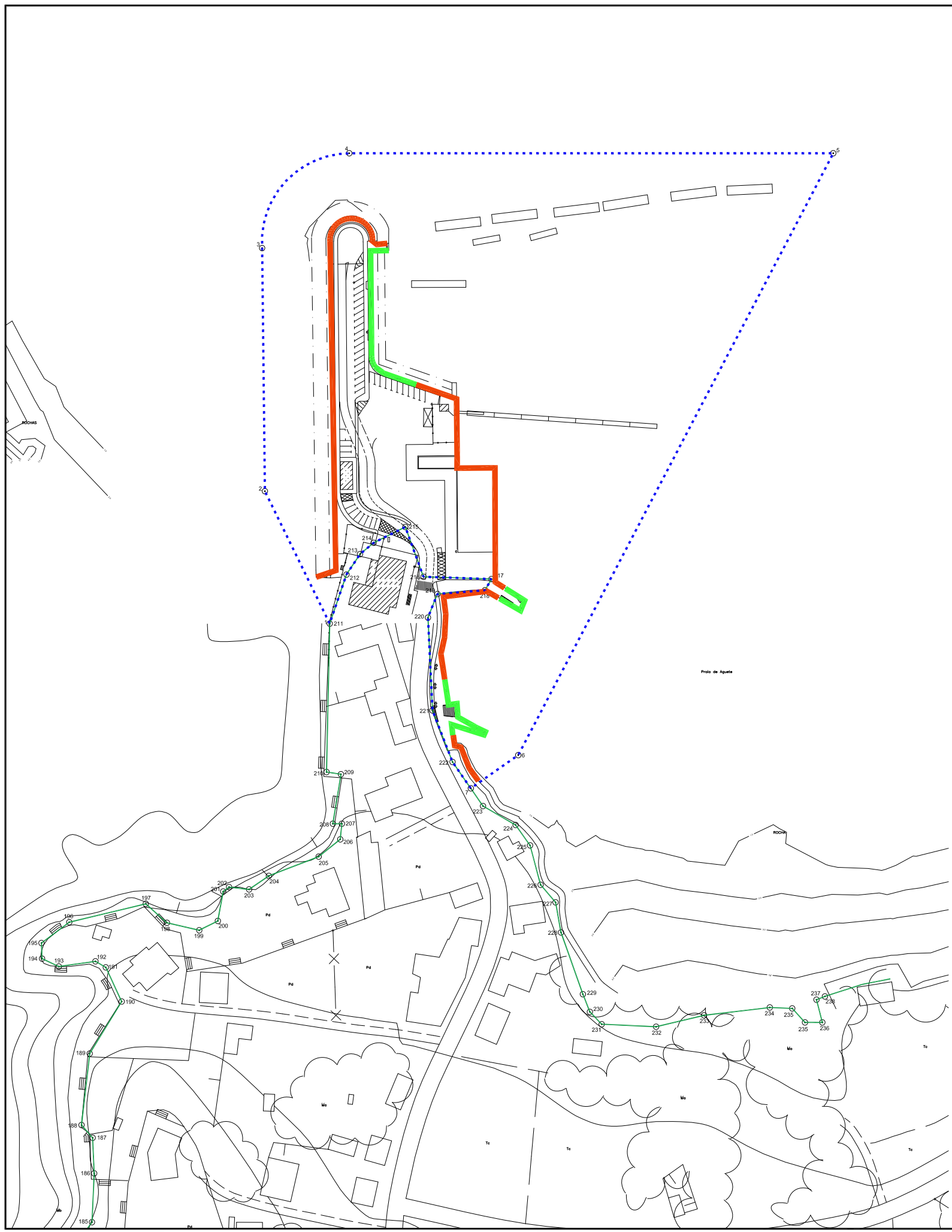
- B) Réxime de prohibicións:**
- a) Non se permitirá a práctica da pesca marítima recreativa de superficie desde peiraos de atracada durante as operacións de atracada e desatracada ou mentres permanezan embarcacións nos peiraos, nin entre embarcacións.
 - b) Non se permitirá a práctica da pesca marítima recreativa de superficie desde zonas portuarias cando esta práctica poida afectar o normal tránsito e atracada de embarcacións de calquera índole dentro da dársena ou a súa seguridade.
 - c) Non se permitirá o acceso a pantaláns.
 - d) Non se permitirá o acceso a embarcacións.
 - e) Non se permitirá a manipulación de embarcación atracadas.
 - f) Non se permitirá a limpeza da pesca nos peiraos.
 - g) Os restos de pesca non se depositarán nos peiraos nin nos contedores portuarios e o usuario deberá desfacerse deles debidamente fóra da zona portuaria.
 - h) Prohíbese a reserva anticipada de sitio e a policía portuaria ou autoridade competente poderá comisar temporalmente os aparellos.
 - i) Establecese un aforo máximo de 1 pescador cada 3 metros de frente de muelle ou línea de costa libre.
 - j) Queda expresamente prohibida a pesca desde cualquier clase de artefacto o instalación flotante así como o tránsito por espaldones e escolleras e a pesca submarina.
 - k) Queda expresamente prohibida a pesca en zonas concesionadas a terceiros e en portos deportivos.
 - l) Queda expresamente prohibida a pesca dentro dos portos comerciais durante operacións de estiba e desestiba, atracada e desatracada e durante a permanencia das mercadorías.
 - m) O incumprimento das condicións xerais e de acceso, así como a falta de presentación de declaración responsable e a acreditación de dispor da documentación exigida na presente resolución, dará lugar á apertura do expediente sancionador que corresponda.



- LIÑA DE DESLINDE DPTM
- ZONA PROHIBIDA
- ⋯ ZONA DE SERVIZO DO PORTO
- ZONA PERMITIDA CON LIMITACIONES XERAIS
- NOVA ZONA DE SERVIZO DO PORTO EN TRÁMITE



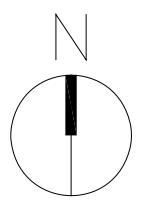
PORTO: A TOXA O GROVE - PONTEVEDRA	CARTOGRAFÍA OFICIAL ACTUALIZADA		
	SISTEMA DE REFERENCIA XEODÉSICO: UTM-ETRES 89 HJ 29 · ELIPSOIDE GRS 80. ALTITUDE REFERIDA AO CERO HIDROGRÁFICO DO PORTO		
	NOME DO PLANO: DELIMITACIÓN ZONA DE PESCA DEPORTIVA		
REFERENCIA	CLAVE PORTO:	ESCALAS:	Nº PLANO: 01
	13-40	1/3000	FOLLA: DE:
		MARZO 2022	







LIMITACIONES XERAIS

Establecidas na letra B) da condición 10. da Resolución do 26 de xullo de 2021

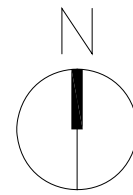
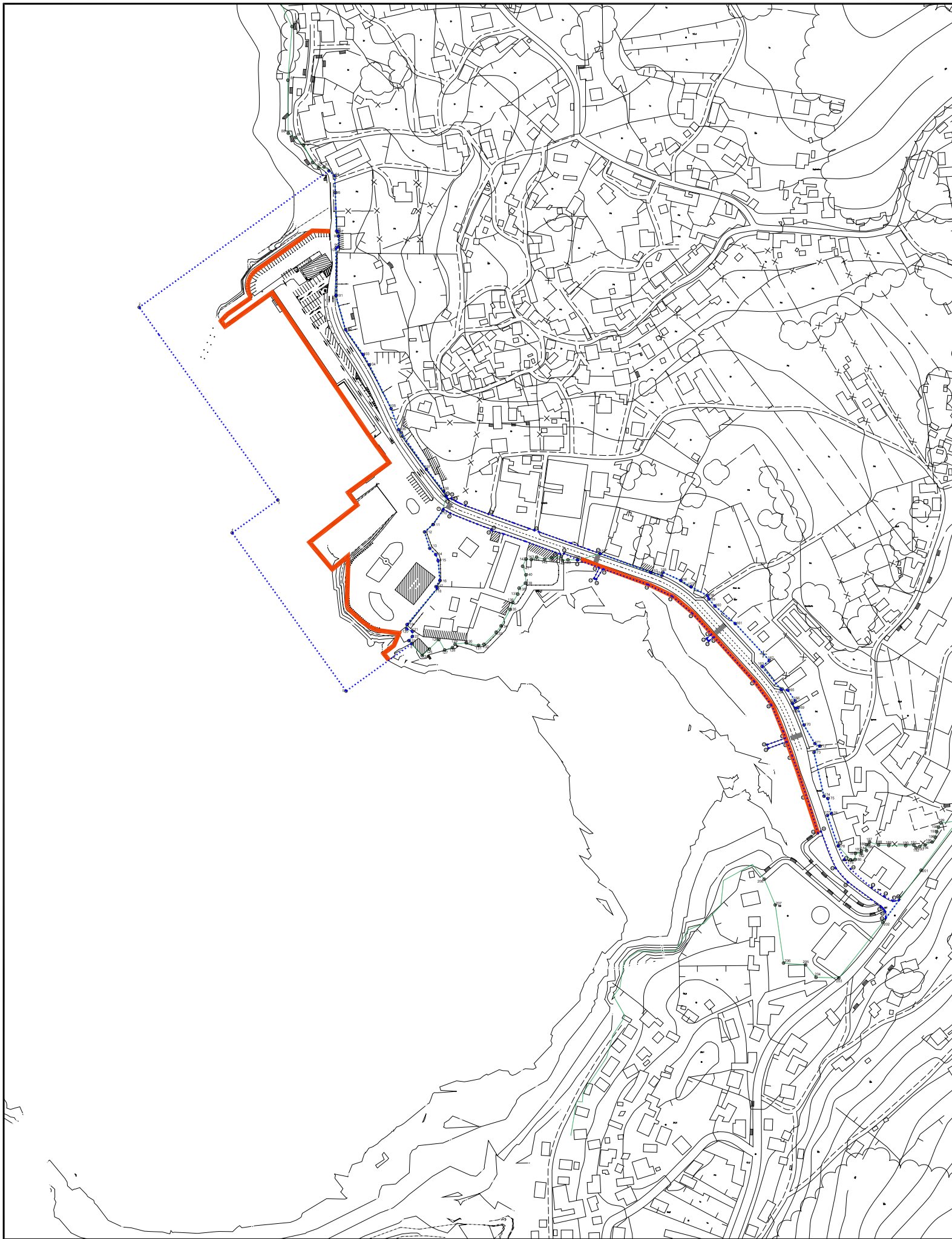
- B) Réxime de prohibicións:**
- a) Non se permitirá a práctica da pesca marítima recreativa de superficie desde peiraos de atracada durante as operacións de atracada e desatracada ou mentres permanezan embarcacións nos peiraos, nin entre embarcacións.
 - b) Non se permitirá a práctica da pesca marítima recreativa de superficie desde zonas portuarias cando esta práctica poida afectar o normal tránsito e atracada de embarcacións de calquera índole dentro da dársena ou a súa seguridade.
 - c) Non se permitirá o acceso a pantaláns.
 - d) Non se permitirá o acceso a embarcacións.
 - e) Non se permitirá a manipulación de embarcación atracadas.
 - f) Non se permitirá a limpeza da pesca nos peiraos.
 - g) Os restos de pesca non se depositarán nos peiraos nin nos contedores portuarios e o usuario deberá desfacerse deles debidamente fóra da zona portuaria.
 - h) Prohíbese a reserva anticipada de sitio e a policía portuaria ou autoridade competente poderá comisar temporalmente os aparellos.
 - i) Establecese un aforo máximo de 1 pescador cada 3 metros de frente de muelle ou línea de costa libre.
 - j) Queda expresamente prohibida a pesca desde cualquier clase de artefacto o instalación flotante así como o tránsito por espaldones e escolleras e a pesca submarina.
 - k) Queda expresamente prohibida a pesca en zonas concesionadas a terceiros e en portos deportivos.
 - l) Queda expresamente prohibida a pesca dentro dos portos comerciais durante operacións de estiba e desestiba, atracada e desatracada e durante a permanencia das mercadorías.
 - m) O incumprimento das condicións xerais e de acceso, así como a falta de presentación de declaración responsable e a acreditación de dispor da documentación exigida na presente resolución, dará lugar á apertura do expediente sancionador que corresponda.






 LIÑA DE DESLINDE DPTM	 ZONA PROHIBIDA
 ZONA DE SERVIZO DO PORTO	 ZONA PERMITIDA CON LIMITACIONES XERAIS

 PORTOS DE GALICIA	
---	---

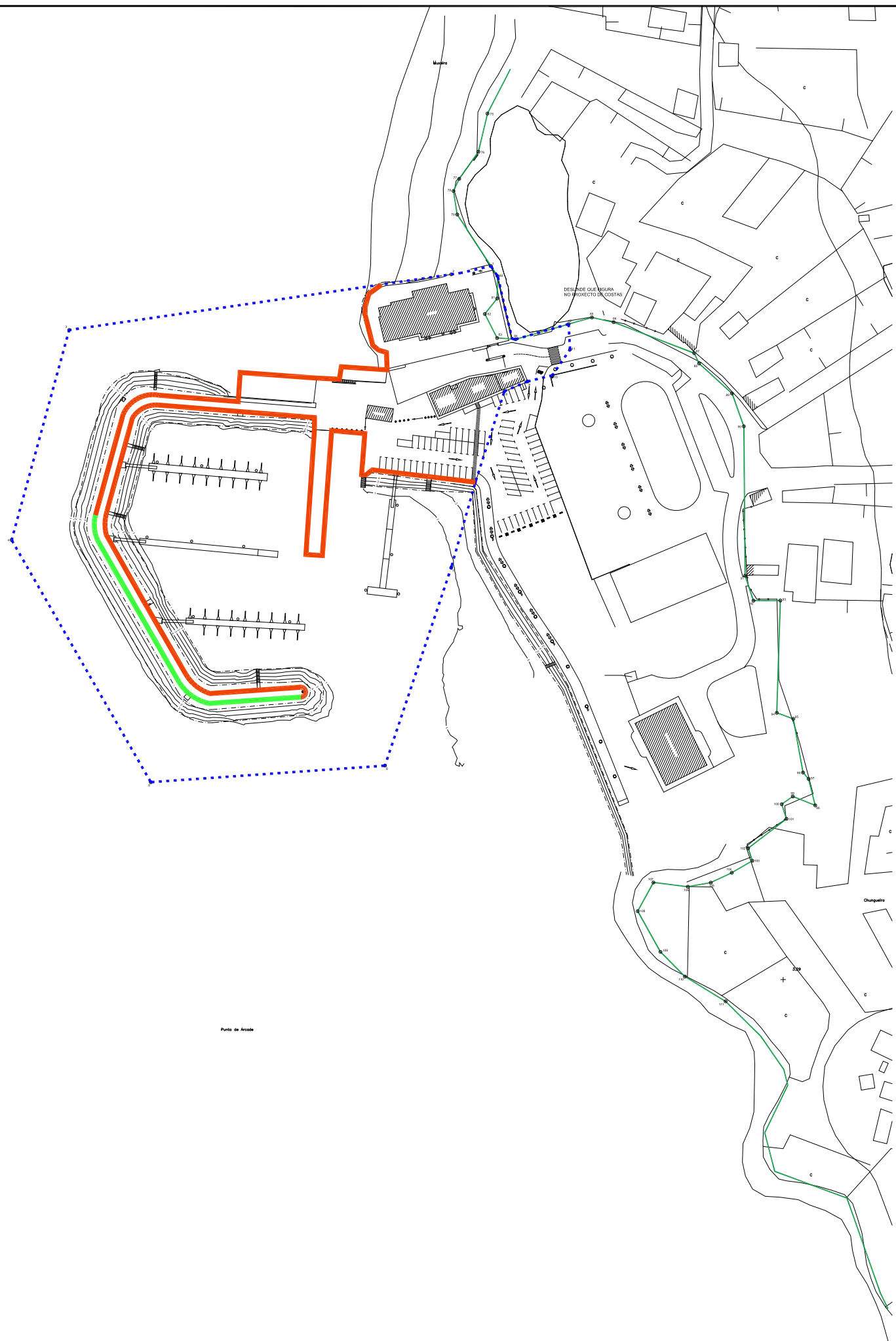
PORTO: AGÜETE MARÍN - PONTEVEDRA	CARTOGRAFÍA OFICIAL ACTUALIZADA			
	<small>SISTEMA DE REFERENCIA XEODÉSICO: UTM-ETRES 89 HU 29 · ELIPSOIDE GRS 80. ALTITUDE REFERIDA AO CERO HIDROGRÁFICO DO PORTO</small>			
	NOME DO PLANO: DELIMITACIÓN ZONA DE PESCA DEPORTIVA			
REFERENCIA	CLAVE PORTO: 12-53	ESCALAS: 1/2000	DATA: MARZO 2022	Nº PLANO: 01
			FOLLA: DE:	



	LIÑA DE DESLINDE DPTM		ZONA PROHIBIDA
	ZONA DE SERVIZO DO PORTO		

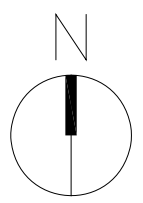
	PORTOS DE GALICIA		Xacobeo 21-22
---	--------------------------	---	----------------------





PORTO: ALDÁN CANGAS - PONTEVEDRA	CARTOGRAFÍA OFICIAL ACTUALIZADA <small>SISTEMA DE REFERENCIA XEODÉSICO: UTM-ETRES 89 HU 29 · ELIPSOIDDE GRS 80. ALTITUDE REFERIDA AO CERO HIDROGRÁFICO DO PORTO</small>		
REFERENCIA	NOME DO PLANO: DELIMITACIÓN ZONA DE PESCA DEPORTIVA		
	CLAVE PORTO: 13-19	ESCALAS: 1/4000	DATA: MARZO 2022
			Nº PLANO: 01 FOLLA: DE:




LIMITACIONES XERAIS
 Establecidas na letra B) da condición 10. da Resolución do 26 de xullo de 2021

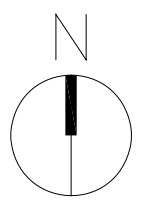
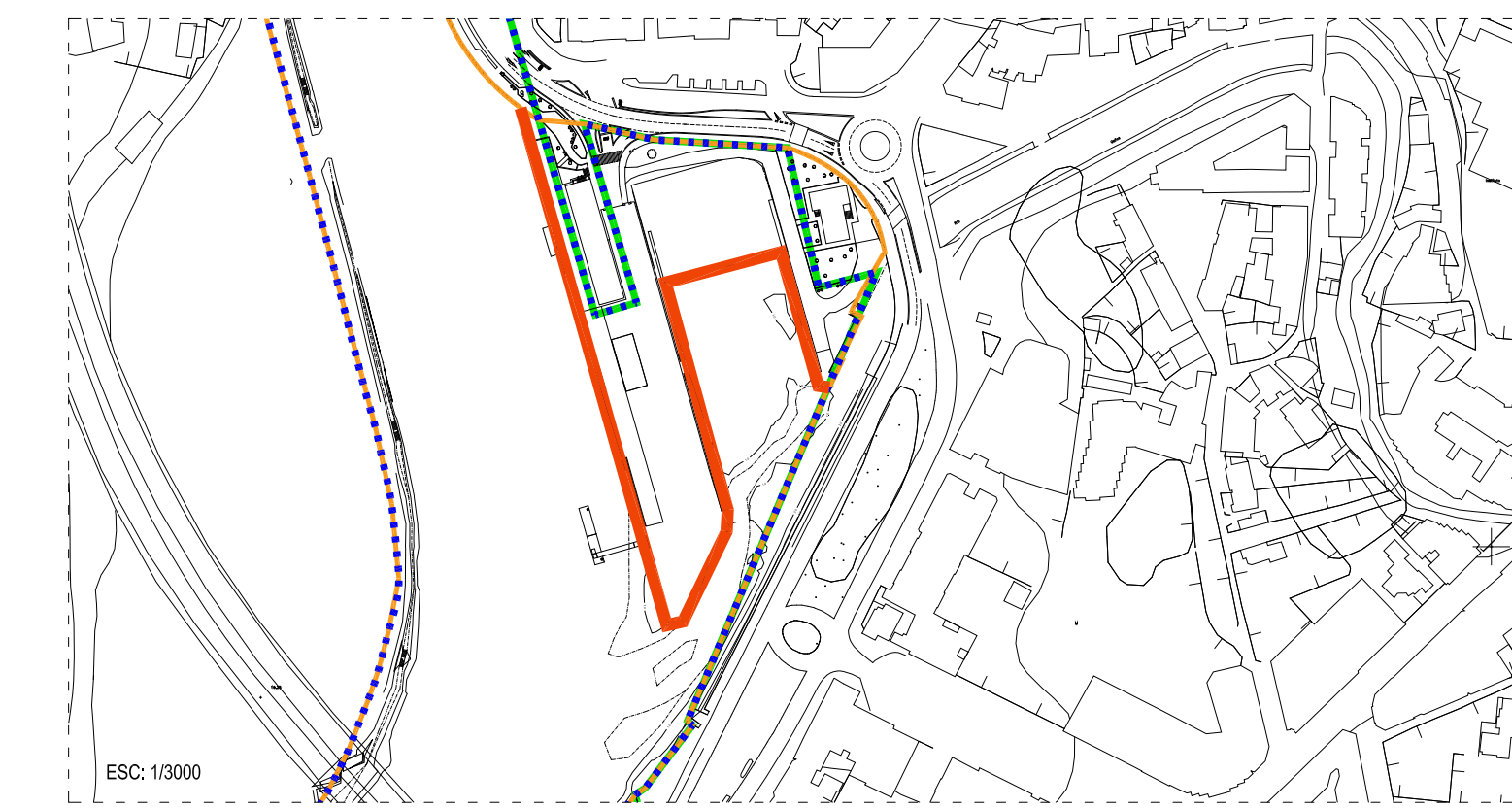
- B) Réxime de prohibicións:**
- a) Non se permitirá a práctica da pesca marítima recreativa de superficie desde peiraos de atracada durante as operacións de atracada e desatracada ou mentres permanezan embarcacións nos peiraos, nin entre embarcacións.
 - b) Non se permitirá a práctica da pesca marítima recreativa de superficie desde zonas portuarias cando esta práctica poida afectar o normal tránsito e atracada de embarcacións de calquera índole dentro da dársena ou a súa seguridade.
 - c) Non se permitirá o acceso a pantaláns.
 - d) Non se permitirá o acceso a embarcacións.
 - e) Non se permitirá a manipulación de embarcación atracadas.
 - f) Non se permitirá a limpeza da pesca nos peiraos.
 - g) Os restos de pesca non se depositarán nos peiraos nin nos contedores portuarios e o usuario deberá desfacerse deles debidamente fóra da zona portuaria.
 - h) Prohíbese a reserva anticipada de sitio e a policía portuaria ou autoridade competente poderá comisar temporalmente os aparellos.
 - i) Establecese un aforo máximo de 1 pescador cada 3 metros de frente de muelle ou línea de costa libre.
 - j) Queda expresamente prohibida a pesca desde cualquier clase de artefacto o instalación flotante así como o tránsito por espaldones e escolleras e a pesca submarina.
 - k) Queda expresamente prohibida a pesca en zonas concesionadas a terceiros e en portos deportivos.
 - l) Queda expresamente prohibida a pesca dentro dos portos comerciais durante operacións de estiba e desestiba, atracada e desatracada e durante a permanencia das mercadorías.
 - m) O incumprimento das condicións xerais e de acceso, así como a falta de presentación de declaración responsable e a acreditación de dispor da documentación exigida na presente resolución, dará lugar á apertura do expediente sancionador que corresponda.






 LIÑA DE DESLINDE DPTM	 ZONA PROHIBIDA
 ZONA DE SERVIZO DO PORTO	 ZONA PERMITIDA CON LIMITACIONES XERAIS

 PORTOS DE GALICIA	 Xacobeo 21-22
--	--

PORTO: ARCADE SOTOMOAIOR - PONTEVEDRA		CARTOGRAFÍA OFICIAL ACTUALIZADA <small>SISTEMA DE REFERENCIA XEODÉSICO: UTM-ETRES 89 HU 29 · ELIPSOIDE GRS 80. ALTITUDE REFERIDA AO CERO HIDROGRÁFICO DO PORTO</small>			
REFERENCIA		NOME DO PLANO: DELIMITACIÓN ZONA DE PESCA DEPORTIVA		Nº PLANO: 01	
		CLAVE PORTO: 13-24	ESCALAS: 1/2000	DATA: MARZO 2022	FOLLA: DE:



	LIÑA DE DESLINDE DPTM		ZONA PROHIBIDA
	ZONA DE SERVIZO DO PORTO		
	NOVA ZONA DE SERVIZO DO PORTO EN TRÁMITE		

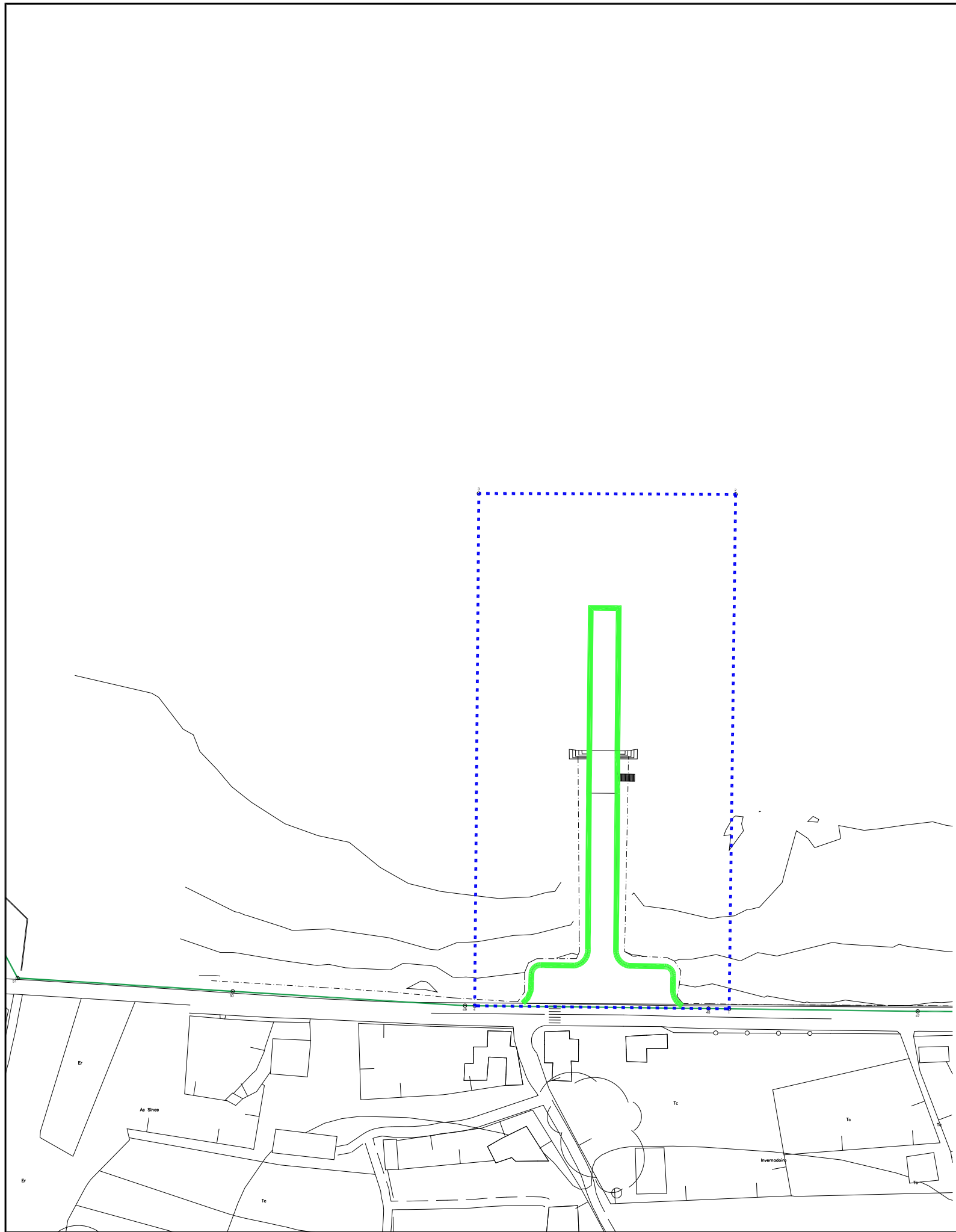


PORTOS DE GALICIA



PORTO: AS CORBACEIRAS PONTEVEDRA - PONTEVEDRA		CARTOGRAFÍA OFICIAL ACTUALIZADA <small>SISTEMA DE REFERENCIA XEODÉSICO: UTM-ETRES 89 HU 29 · ELIPSOIDDE GRS 80. ALTITUDE REFERIDA AO CERO HIDROGRÁFICO DO PORTO</small>			
		NOME DO PLANO: DELIMITACIÓN ZONA DE PESCA DEPORTIVA			
REFERENCIA	CLAVE PORTO:	ESCALAS:	DATA:	Nº PLANO:	01
	13-47	1/3.000	MARZO 2022	FOLLA:	DE:

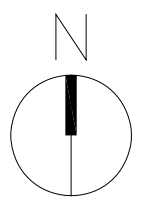
ESC: 1/3000







LIMITACIONES XERAIS

Establecidas na letra B) da condición 10. da Resolución do 26 de xullo de 2021

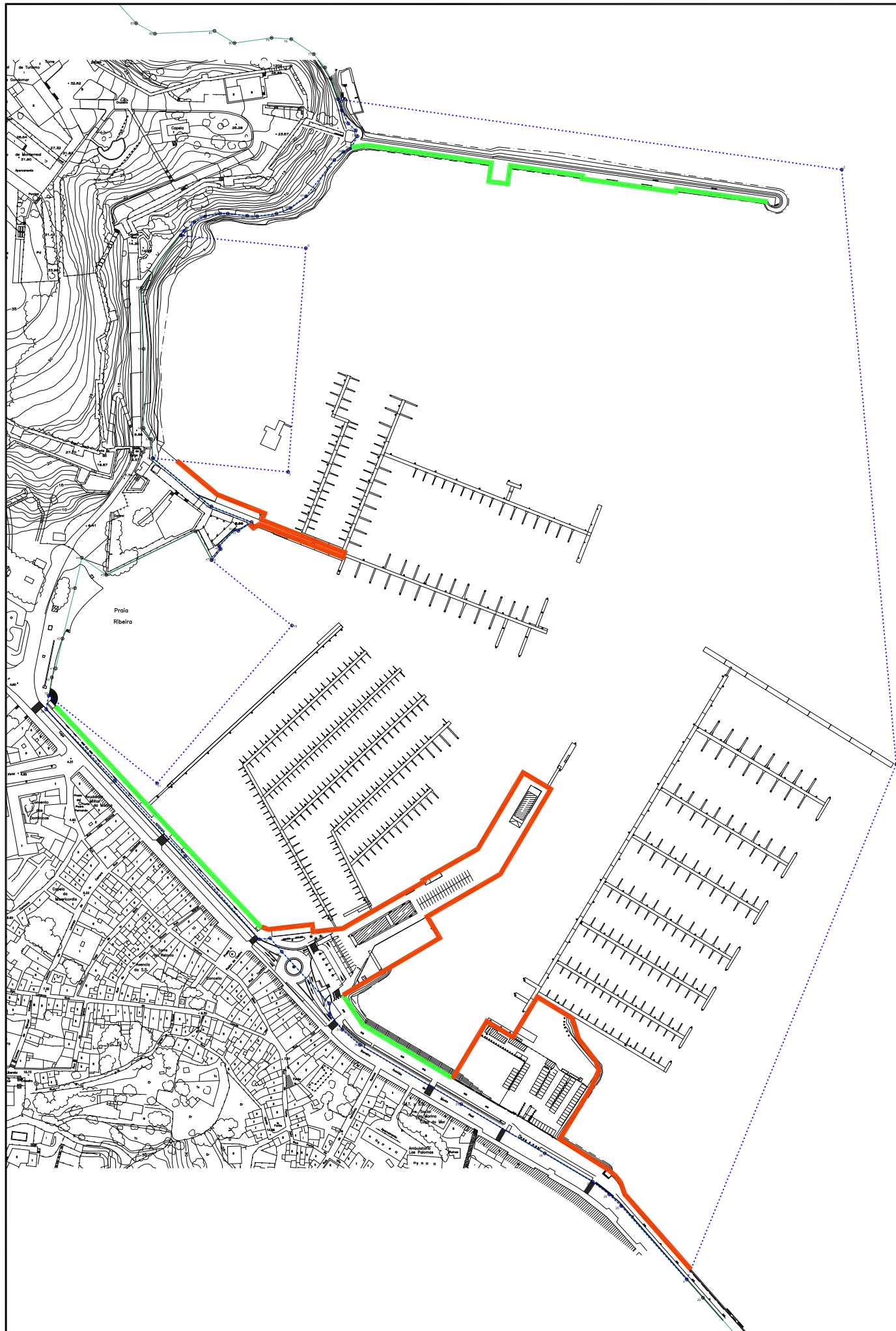
- B) Réxime de prohibicións:**
- a) Non se permitirá a práctica da pesca marítima recreativa de superficie desde peiraos de atracada durante as operacións de atracada e desatracada ou mentres permanezan embarcacións nos peiraos, nin entre embarcacións.
 - b) Non se permitirá a práctica da pesca marítima recreativa de superficie desde zonas portuarias cando esta práctica poida afectar o normal tránsito e atracada de embarcacións de calquera índole dentro da dársena ou a súa seguridade.
 - c) Non se permitirá o acceso a pantaláns.
 - d) Non se permitirá o acceso a embarcacións.
 - e) Non se permitirá a manipulación de embarcación atracadas.
 - f) Non se permitirá a limpeza da pesca nos peiraos.
 - g) Os restos de pesca non se depositarán nos peiraos nin nos contedores portuarios e o usuario deberá desfacerse deles debidamente fóra da zona portuaria.
 - h) Prohíbese a reserva anticipada de sitio e a policía portuaria ou autoridade competente poderá comisar temporalmente os aparellos.
 - i) Establecese un aforo máximo de 1 pescador cada 3 metros de frente de muelle ou línea de costa libre.
 - j) Queda expresamente prohibida a pesca desde cualquier clase de artefacto o instalación flotante así como o tránsito por espaldones e escolleras e a pesca submarina.
 - k) Queda expresamente prohibida a pesca en zonas concesionadas a terceiros e en portos deportivos.
 - l) Queda expresamente prohibida a pesca dentro dos portos comerciais durante operacións de estiba e desestiba, atracada e desatracada e durante a permanencia das mercadorías.
 - m) O incumprimento das condicións xerais e de acceso, así como a falta de presentación de declaración responsable e a acreditación de dispor da documentación exigida na presente resolución, dará lugar á apertura do expediente sancionador que corresponda.



 LIÑA DE DESLINDE DPTM	 ZONA PROHIBIDA
 ZONA DE SERVIZO DO PORTO	 ZONA PERMITIDA CON LIMITACIONES XERAIS

 PORTOS DE GALICIA	 Xacobeo 21-22
--	--

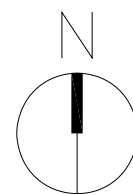
PORTO: AS SINAS VILANOVA DE AROUSA - PONTEVEDRA		CARTOGRAFÍA OFICIAL ACTUALIZADA			
<small>SISTEMA DE REFERENCIA XEODÉSICO: UTM-ETRES 89 HU 29 · ELIPSOIDE GRS 80. ALTITUDE REFERIDA AO CERO HIDROGRÁFICO DO PORTO</small>					
NOME DO PLANO: DELIMITACIÓN ZONA DE PESCA DEPORTIVA					
REFERENCIA	CLAVE PORTO: 13-45	ESCALAS: 1/1000	DATA: MARZO 2022	Nº PLANO: 01	FOLLA: DE:



LIMITACIONES XERAIS

Establecidas na letra B) da condición 10. da Resolución do 26 de xullo de 2021

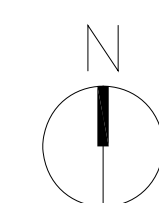
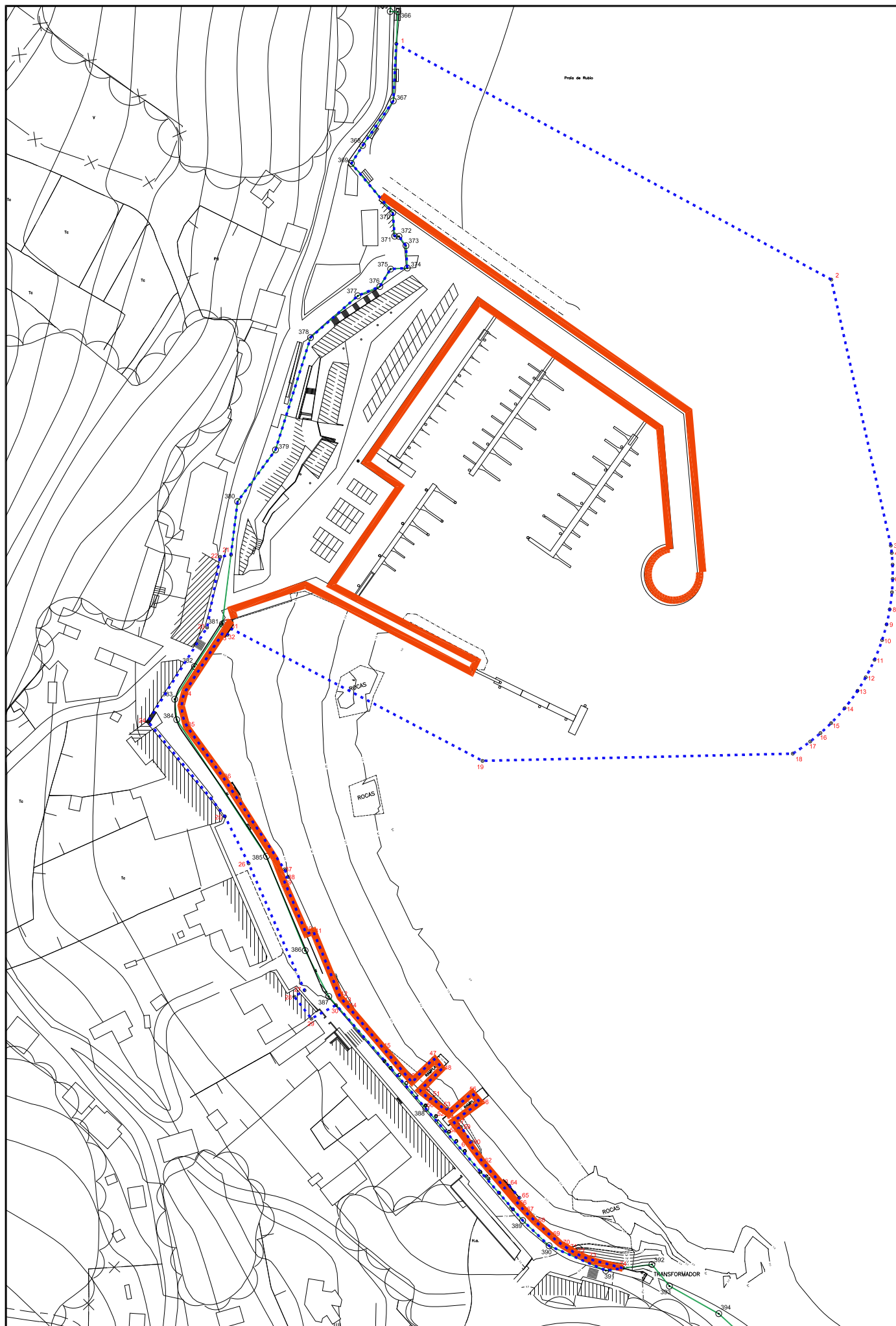
- B) Réxime de prohibicións:**
- a) Non se permitirá a práctica da pesca marítima recreativa de superficie desde peiraos de atracada durante as operacións de atracada e desatracada ou mentres permanezan embarcacións nos peiraos, nin entre embarcacións.
 - b) Non se permitirá a práctica da pesca marítima recreativa de superficie desde zonas portuarias cando esta práctica poida afectar o normal tránsito e atracada de embarcacións de calquera índole dentro da dársena ou a súa seguridade.
 - c) Non se permitirá o acceso a pantaláns.
 - d) Non se permitirá o acceso a embarcacións.
 - e) Non se permitirá a manipulación de embarcación atracadas.
 - f) Non se permitirá a limpeza da pesca nos peiraos.
 - g) Os restos de pesca non se depositarán nos peiraos nin nos contedores portuarios e o usuario deberá desfacerse deles debidamente fóra da zona portuaria.
 - h) Prohíbese a reserva anticipada de sitio e a policía portuaria ou autoridade competente poderá comisar temporalmente os aparellos.
 - i) Establecese un aforo máximo de 1 pescador cada 3 metros de frente de muelle ou línea de costa libre.
 - j) Queda expresamente prohibida a pesca desde cualquier clase de artefacto o instalación flotante así como o tránsito por espaldones e escolleras e a pesca submarina.
 - k) Queda expresamente prohibida a pesca en zonas concesionadas a terceiros e en portos deportivos.
 - l) Queda expresamente prohibida a pesca dentro dos portos comerciais durante operacións de estiba e desestiba, atracada e desatracada e durante a permanencia das mercadorías.
 - m) O incumprimento das condicións xerais e de acceso, así como a falta de presentación de declaración responsable e a acreditación de dispor da documentación exigida na presente resolución, dará lugar á apertura do expediente sancionador que corresponda.






- LIÑA DE DESLINDE DPTM
- ZONA PROHIBIDA
- ZONA DE SERVIZO DO PORTO
- ZONA PERMITIDA CON LIMITACIONES XERAIS



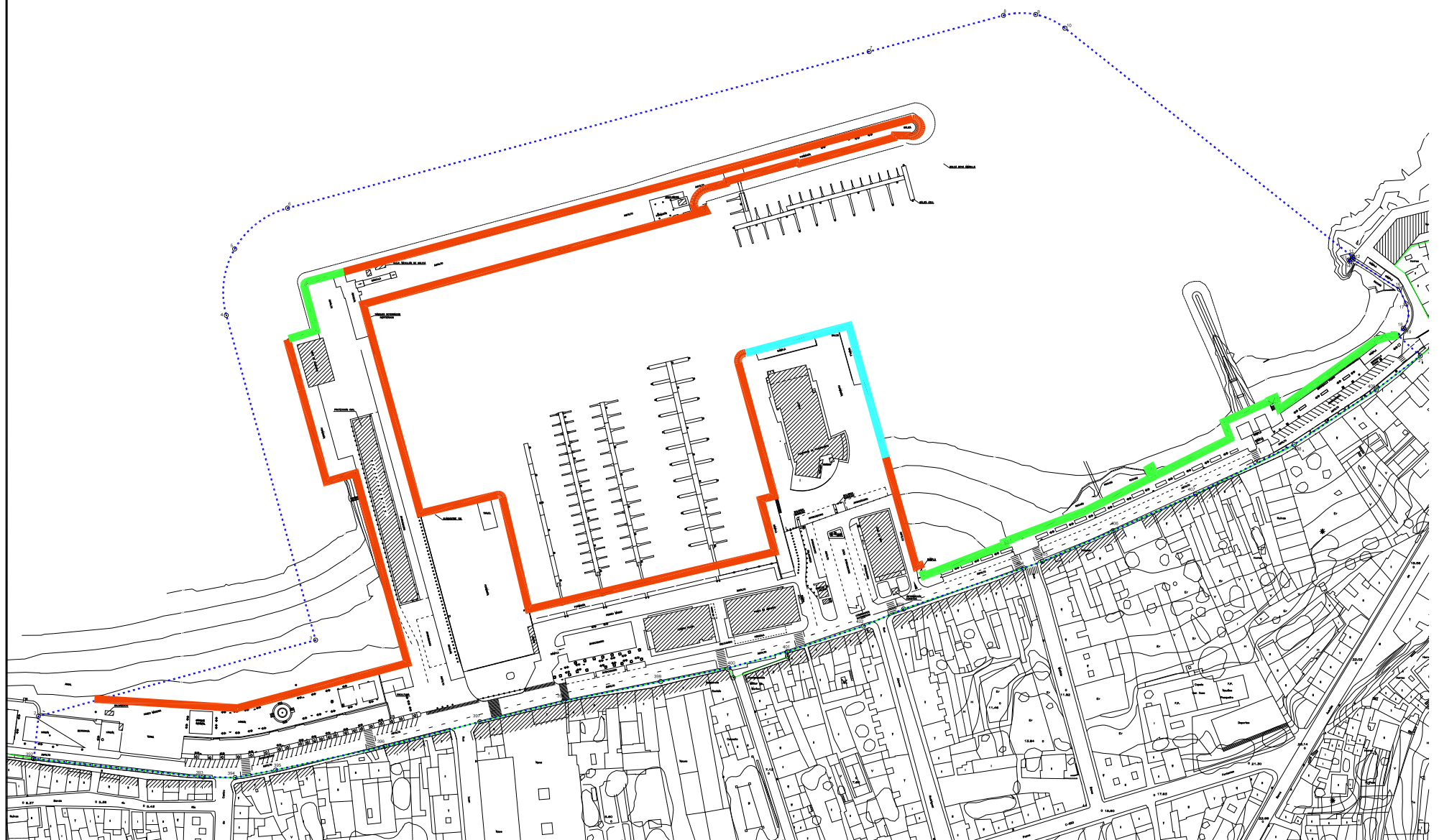
PORTO: <h2 style="text-align: center;">BAIONA</h2> <p style="text-align: center;">BAIONA - PONTEVEDRA</p>	<h3>CARTOGRAFÍA OFICIAL ACTUALIZADA</h3> <p style="font-size: small;">SISTEMA DE REFERENCIA XEODÉSICO: UTM-ETRES 89 HU 29 · ELIPSOIDE GRS 80. ALTITUDE REFERIDA AO CERO HIDROGRÁFICO DO PORTO</p>				
NOME DO PLANO: DELIMITACIÓN ZONA DE PESCA DEPORTIVA		CLAVE PORTO:	ESCALAS:	DATA:	Nº PLANO: 01
REFERENCIA	13-28	1/4000	MARZO 2022	FOLLA:	DE:



	LIÑA DE DESLINDE DPTM		ZONA PROHIBIDA
	ZONA DE SERVIZO DO PORTO		

	PORTOS DE GALICIA		Xacobeo 21-22
---	--------------------------	---	----------------------

PORTO: BELUSO BUEU - PONTEVEDRA	CARTOGRAFÍA OFICIAL ACTUALIZADA <small>SISTEMA DE REFERENCIA XEODÉSICO: UTM-ETRES 89 HU 29 · ELIPSOIDE GRS 80. ALTITUDE REFERIDA AO CERO HIDROGRÁFICO DO PORTO</small>		
REFERENCIA	NOME DO PLANO: DELIMITACIÓN ZONA DE PESCA DEPORTIVA		
CLAVE PORTO: 13-18	ESCALAS: 1/2000	DATA: MARZO 2022	Nº PLANO: 01 FOLLA: DE:



LIMITACIONES XERAIS

Establecidas na letra B) da condición 10. da Resolución do 26 de xullo de 2021





- B) Réxime de prohibicións:**
- a) Non se permitirá a práctica da pesca marítima recreativa de superficie desde peiraos de atracada durante as operacións de atracada e desatracada e mentres permanezan embarcacións nos peiraos, nin entre embarcacións.
 - b) Non se permitirá a práctica da pesca marítima recreativa de superficie desde zonas portuarias cando esta práctica poida afectar o normal tránsito e atracada de embarcacións de calquera índole dentro da dársena ou a súa seguridade.
 - c) Non se permitirá o acceso a pantaláns.
 - d) Non se permitirá o acceso a embarcacións.
 - e) Non se permitirá a manipulación de embarcación atracadas.
 - f) Non se permitirá a limpeza da pesca nos peiraos.
 - g) Os restos de pesca non se depositarán nos peiraos nin nos contedores portuarios e o usuario deberá desfacerse deles debidamente fóra da zona portuaria.
 - h) Prohíbese a reserva anticipada de sitio e a policía portuaria ou autoridade competente poderá comisar temporalmente os aparellos.
 - i) Establecese un aforo máximo de 1 pescador cada 3 metros de frente de muelle ou línea de costa libre.
 - j) Queda expresamente prohibida a pesca desde cualquier clase de artefacto o instalación flotante así como o tránsito por espaldones e escolleras e a pesca submarina.
 - k) Queda expresamente prohibida a pesca en zonas concesionadas a terceiros e en portos deportivos.
 - l) Queda expresamente prohibida a pesca dentro dos portos comerciais durante operacións de estiba e desestiba, atracada e desatracada e durante a permanencia das mercadorías.
 - m) O incumprimento das condicións xerais e de acceso, así como a falta de presentación de declaración responsable e a acreditación de dispor da documentación exixida na presente resolución, dará lugar á apertura do expediente sancionador que corresponda.

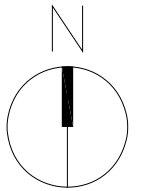
LIMITACIONES PARTICULARES

Establecidas no CONVENIO de COLABORACIÓN firmado coa ADMINISTRACIÓN LOCAL para auxilio e control da actividade.

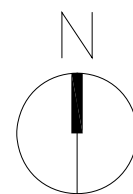
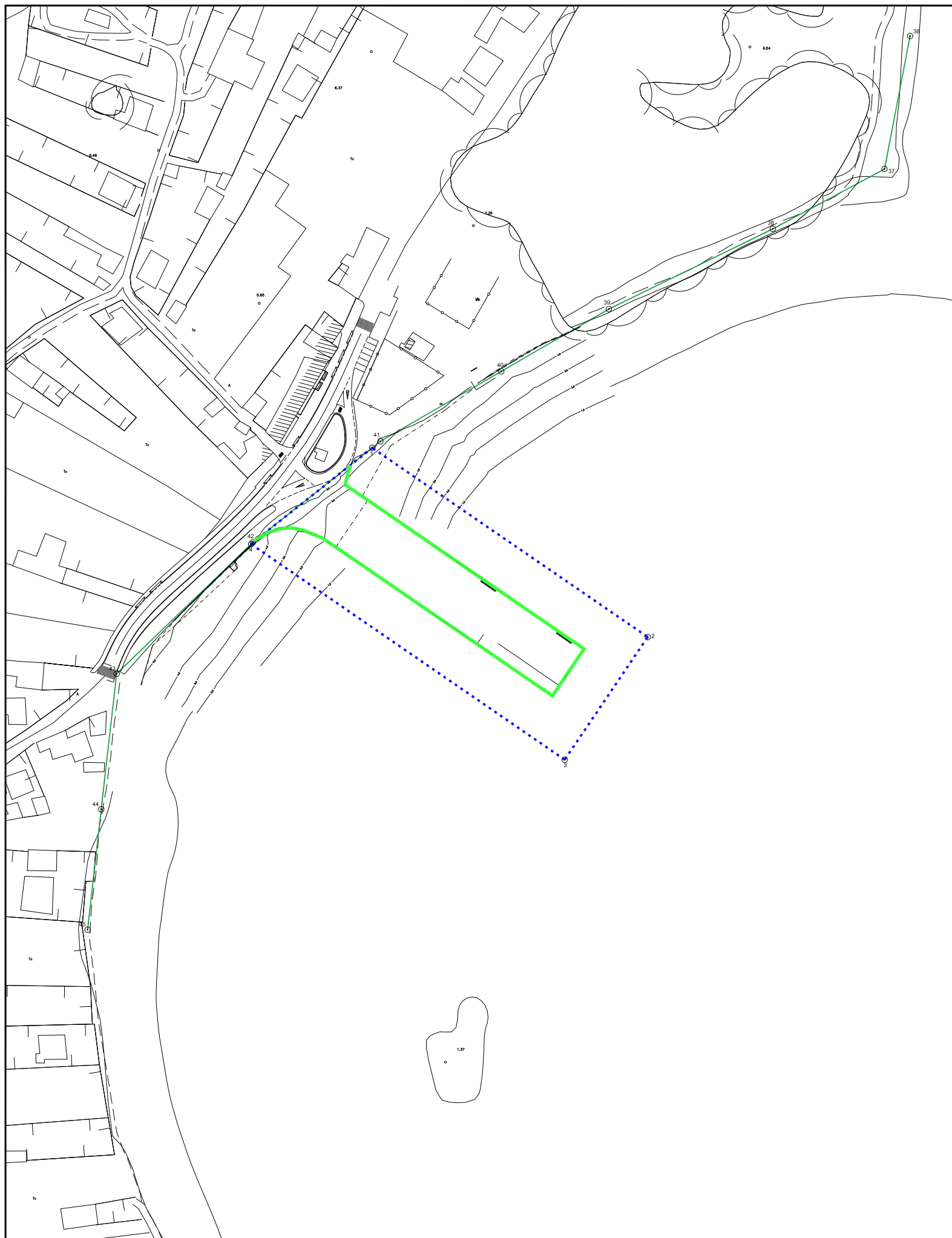
Solo permitido os días e intervalos horarios seguintes:

- Das _20:00_ horas do venres ata as _06:00_ horas do luns.

 LIÑA DE DESLINDE DPTM	 ZONA PROHIBIDA
 ZONA DE SERVIZO DO PORTO	 ZONA PERMITIDA CON LIMITACIONES XERAIS
	 ZONA PERMITIDA CON LIMITACIONES XERAIS E PARTICULARES







PORTO: BUEU BUEU - PONTEVEDRA		CARTOGRAFÍA OFICIAL ACTUALIZADA			
<small>SISTEMA DE REFERENCIA XEODÉSICO: UTM-ETRES 89 HU 29 · ELIPSOIDE GRS 80. ALTITUDE REFERIDA AO CERO HIDROGRÁFICO DO PORTO</small>					
NOME DO PLANO: DELIMITACIÓN ZONA DE PESCA DEPORTIVA					
REFERENCIA	CLAVE PORTO: 13-17	ESCALAS: 1/3000	DATA: AGOSTO 2022	Nº PLANO: 01	FOLLA: DE:



LIMITACIONS XERAIS
 Establecidas na letra B) da condición 10. da Resolución do 26 de xullo de 2021

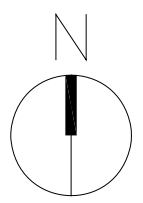
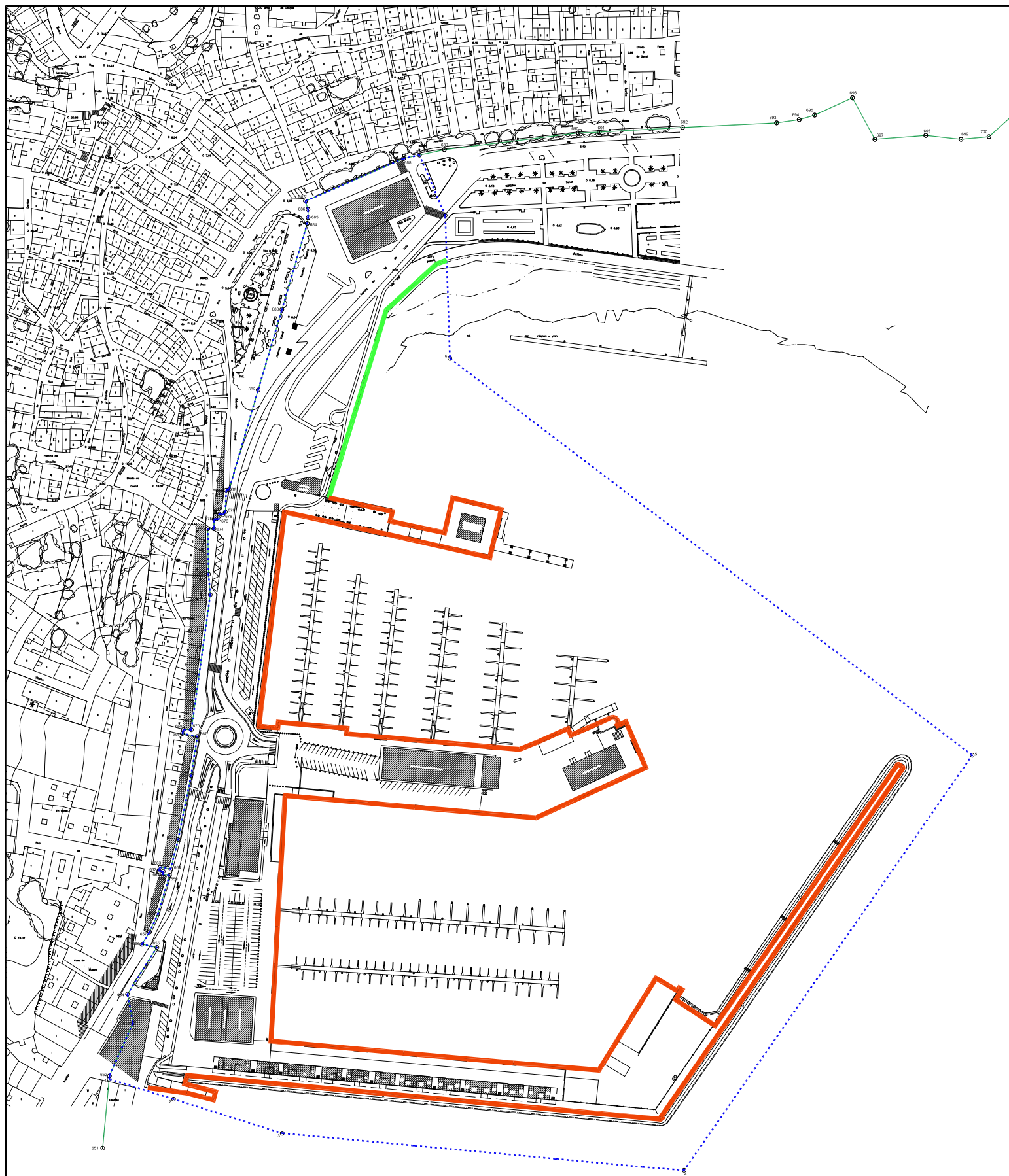
B) Réxime de prohibicións:

- a) Non se permitirá a práctica da pesca marítima recreativa de superficie desde peiraos de atracada durante as operacións de atracada e desatracada e mentres permanezan embarcacións nos peiraos, nin entre embarcacións.
- b) Non se permitirá a práctica da pesca marítima recreativa de superficie desde zonas portuarias cando esta práctica poida afectar o normal tránsito e atracada de embarcacións de calquera índole dentro da dársena ou a súa seguridade.
- c) Non se permitirá o acceso a pantaláns.
- d) Non se permitirá o acceso a embarcacións.
- e) Non se permitirá a manipulación de embarcación atracadas.
- f) Non se permitirá a limpeza da pesca nos peiraos.
- g) Os restos de pesca non se depositarán nos peiraos nin nos contedores portuarios e o usuario deberá desfacerse deles debidamente fóra da zona portuaria.
- h) Prohíbese a reserva anticipada de sitio e a policía portuaria ou autoridade competente poderá comisar temporalmente os aparellos.
- i) Establecese un aforo máximo de 1 pescador cada 3 metros de frente de muelle ou línea de costa libre.
- j) Queda expresamente prohibida a pesca desde cualquier clase de artefacto o instalación flotante así como o tránsito por espaldones e escolleras e a pesca submarina.
- k) Queda expresamente prohibida a pesca en zonas concesionadas a terceiros e en portos deportivos.
- l) Queda expresamente prohibida a pesca dentro dos portos comerciais durante operacións de estiba e desestiba, atracada e desatracada e durante a permanencia das mercadorías.
- m) O incumprimento das condicións xerais e de acceso, así como a falta de presentación de declaración responsable e a acreditación de dispor da documentación exigida na presente resolución, dará lugar á apertura do expediente sancionador que corresponda.

 LIÑA DE DESLINDE DPTM	 ZONA PROHIBIDA
 ZONA DE SERVIZO DO PORTO	 ZONA PERMITIDA CON LIMITACIONS XERAIS

 PORTOS DE GALICIA	 Xacobeo 21-22
--	--





PORTO: CABODEIRO A ILLA - PONTEVEDRA	CARTOGRAFÍA OFICIAL ACTUALIZADA <small>SISTEMA DE REFERENCIA XEODÉSICO: UTM-ETRES 89 HU 29 · ELIPSOIDE GRS 80. ALTITUDE REFERIDA AO CERO HIDROGRÁFICO DO PORTO</small>			
NOME DO PLANO: DELIMITACIÓN ZONA DE PESCA DEPORTIVA				
REFERENCIA	CLAVE PORTO: 13-46	ESCALAS: 1/2000	DATA: MARZO 2022	Nº PLANO: 01
		FOLLA:	DE:	



LIMITACIONS XERAIS
 Establecidas na letra B) da condición 10. da Resolución do 26 de xullo de 2021

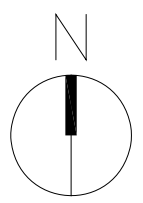
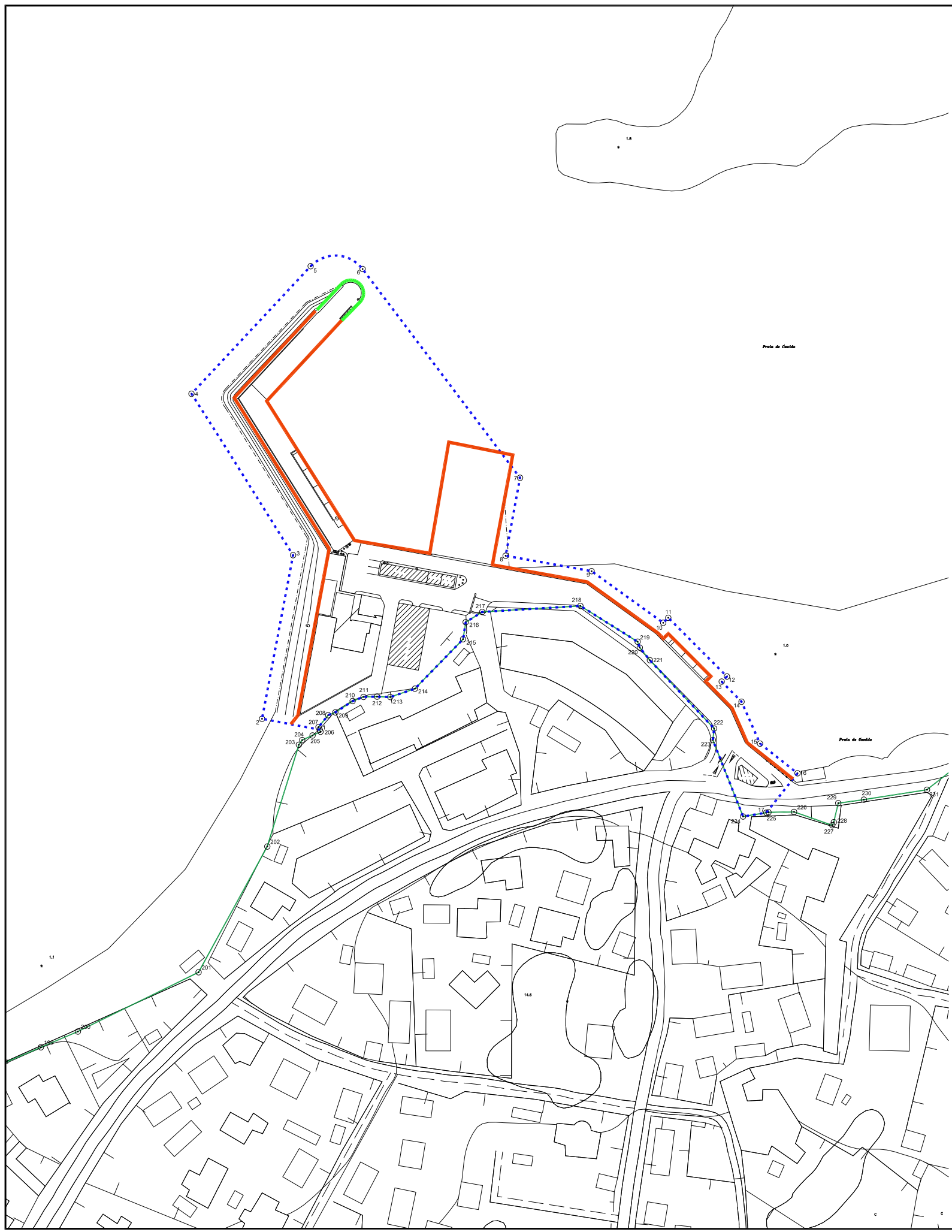
B) Réxime de prohibicións:

- a) Non se permitirá a práctica da pesca marítima recreativa de superficie desde peiraos de atracada durante as operacións de atracada e desatracada ou mentres permanezan embarcacións nos peiraos, nin entre embarcacións.
- b) Non se permitirá a práctica da pesca marítima recreativa de superficie desde zonas portuarias cando esta práctica poida afectar o normal tránsito e atracada de embarcacións de calquera índole dentro da dársena ou a súa seguridade.
- c) Non se permitirá o acceso a pantaláns.
- d) Non se permitirá o acceso a embarcacións.
- e) Non se permitirá a manipulación de embarcación atracadas.
- f) Non se permitirá a limpeza da pesca nos peiraos.
- g) Os restos de pesca non se depositarán nos peiraos nin nos contedores portuarios e o usuario deberá desfacerse deles debidamente fóra da zona portuaria.
- h) Prohíbese a reserva anticipada de sitio e a policía portuaria ou autoridade competente poderá comisar temporalmente os aparellos.
- i) Establecese un aforo máximo de 1 pescador cada 3 metros de frente de muelle ou línea de costa libre.
- j) Queda expresamente prohibida a pesca desde cualquier clase de artefacto o instalación flotante así como o tránsito por espaldones e escolleras e a pesca submarina.
- k) Queda expresamente prohibida a pesca en zonas concesionadas a terceiros e en portos deportivos.
- l) Queda expresamente prohibida a pesca dentro dos portos comerciais durante operacións de estiba e desestiba, atracada e desatracada e durante a permanencia das mercadorías.
- m) O incumprimento das condicións xerais e de acceso, así como a falta de presentación de declaración responsable e a acreditación de dispor da documentación exigida na presente resolución, dará lugar á apertura do expediente sancionador que corresponda.

 LIÑA DE DESLINDE DPTM	 ZONA PROHIBIDA
 ZONA DE SERVIZO DO PORTO	 ZONA PERMITIDA CON LIMITACIONES XERAIS





 PORTOS DE GALICIA	 Xacobeo 21-22
--	--


PORTO: CANGAS CANGAS - PONTEVEDRA	CARTOGRAFÍA OFICIAL ACTUALIZADA <small>SISTEMA DE REFERENCIA XEODÉSICO: UTM-ETRES 89 HJ 29 · ELIPSOIDE GRS 80. ALTITUDE REFERIDA AO CERO HIDROGRÁFICO DO PORTO</small> NOME DO PLANO: DELIMITACIÓN ZONA DE PESCA DEPORTIVA			
REFERENCIA	CLAVE PORTO: 13-20	ESCALAS: 1/3000	DATA: MARZO 2022	Nº PLANO: 01 FOLLA: DE:



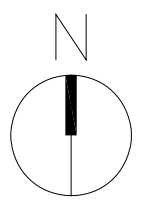
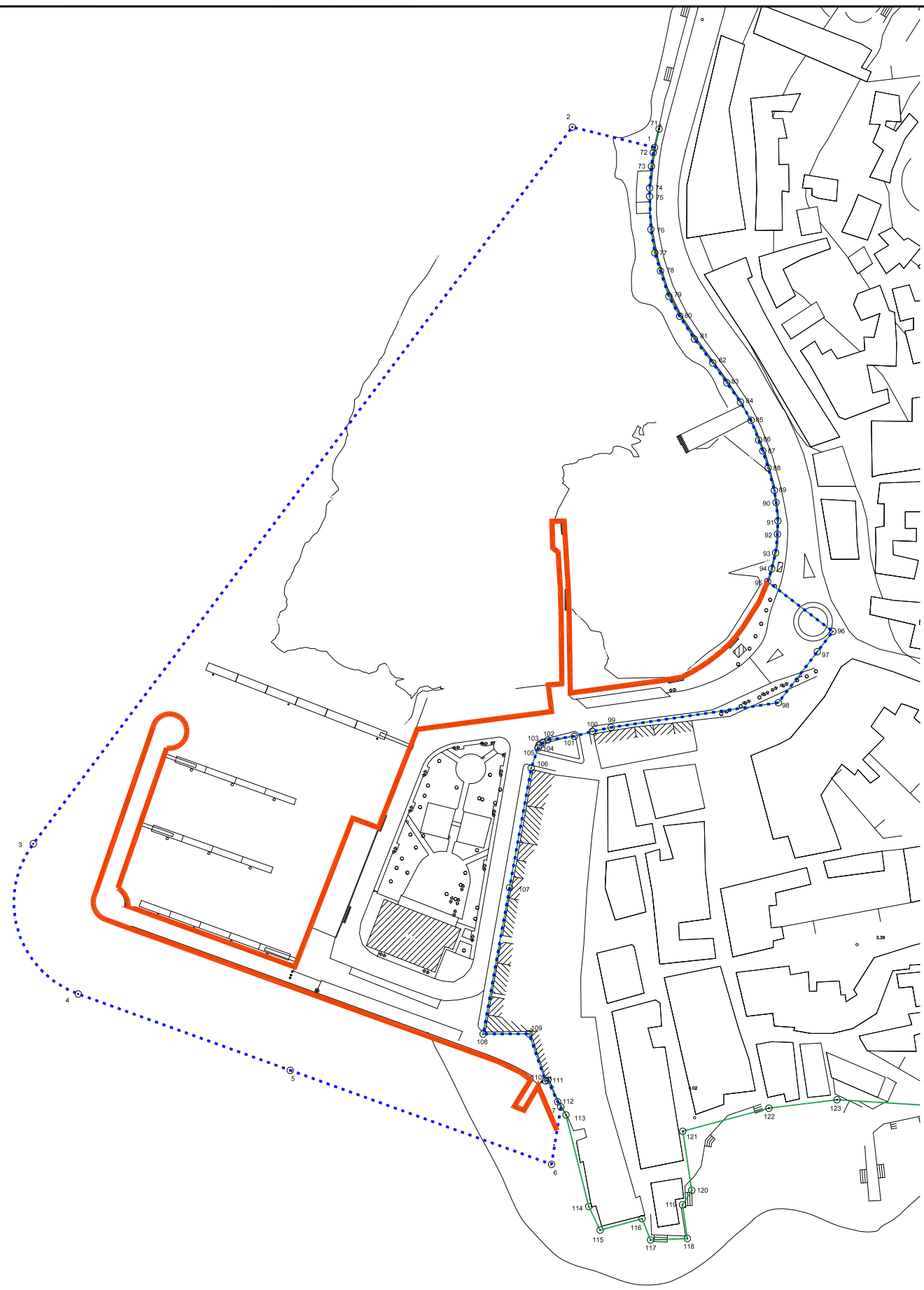
LIMITACIONES XERAIS
Establecidas na letra B) da condición 10. da Resolución do 26 de xullo de 2021




- B) Réxime de prohibicións:**
- a) Non se permitirá a práctica da pesca marítima recreativa de superficie desde peiraos de atracada durante as operacións de atracada e desatracada ou mentres permanezan embarcacións nos peiraos, nin entre embarcacións.
 - b) Non se permitirá a práctica da pesca marítima recreativa de superficie desde zonas portuarias cando esta práctica poida afectar o normal tránsito e atracada de embarcacións de calquera índole dentro da dársena ou a súa seguridade.
 - c) Non se permitirá o acceso a pantaláns.
 - d) Non se permitirá o acceso a embarcacións.
 - e) Non se permitirá a manipulación de embarcación atracadas.
 - f) Non se permitirá a limpeza da pesca nos peiraos.
 - g) Os restos de pesca non se depositarán nos peiraos nin nos contedores portuarios e o usuario deberá desfacerse deles debidamente fóra da zona portuaria.
 - h) Prohíbese a reserva anticipada de sitio e a policía portuaria ou autoridade competente poderá comisar temporalmente os aparellos.
 - i) Establecese un aforo máximo de 1 pescador cada 3 metros de frente de muelle ou línea de costa libre.
 - j) Queda expresamente prohibida a pesca desde cualquier clase de artefacto o instalación flotante así como o tránsito por espaldones e escolleras e a pesca submarina.
 - k) Queda expresamente prohibida a pesca en zonas concesionadas a terceiros e en portos deportivos.
 - l) Queda expresamente prohibida a pesca dentro dos portos comerciais durante operacións de estiba e desestiba, atracada e desatracada e durante a permanencia das mercadorías.
 - m) O incumprimento das condicións xerais e de acceso, así como a falta de presentación de declaración responsable e a acreditación de dispor da documentación exigida na presente resolución, dará lugar á apertura do expediente sancionador que corresponda.

 LIÑA DE DESLINDE DPTM	 ZONA PROHIBIDA
 ZONA DE SERVIZO DO PORTO	 ZONA PERMITIDA CON LIMITACIONES XERAIS

 PORTOS DE GALICIA	 Xacobeo 21-22
--	--

PORTO: CANIDO VIGO - PONTEVEDRA	CARTOGRAFÍA OFICIAL ACTUALIZADA <small>SISTEMA DE REFERENCIA XEODÉSICO: UTM-ETRES 89 HU 29 · ELIPSOIDE GRS 80. ALTITUDE REFERIDA AO CERO HIDROGRÁFICO DO PORTO</small>		
NOME DO PLANO: DELIMITACIÓN ZONA DE PESCA DEPORTIVA			
REFERENCIA	CLAVE PORTO: 13-26	ESCALAS: 1/2000	DATA: MARZO 2022
		Nº PLANO: 01	FOLLA: DE:



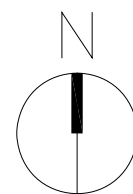
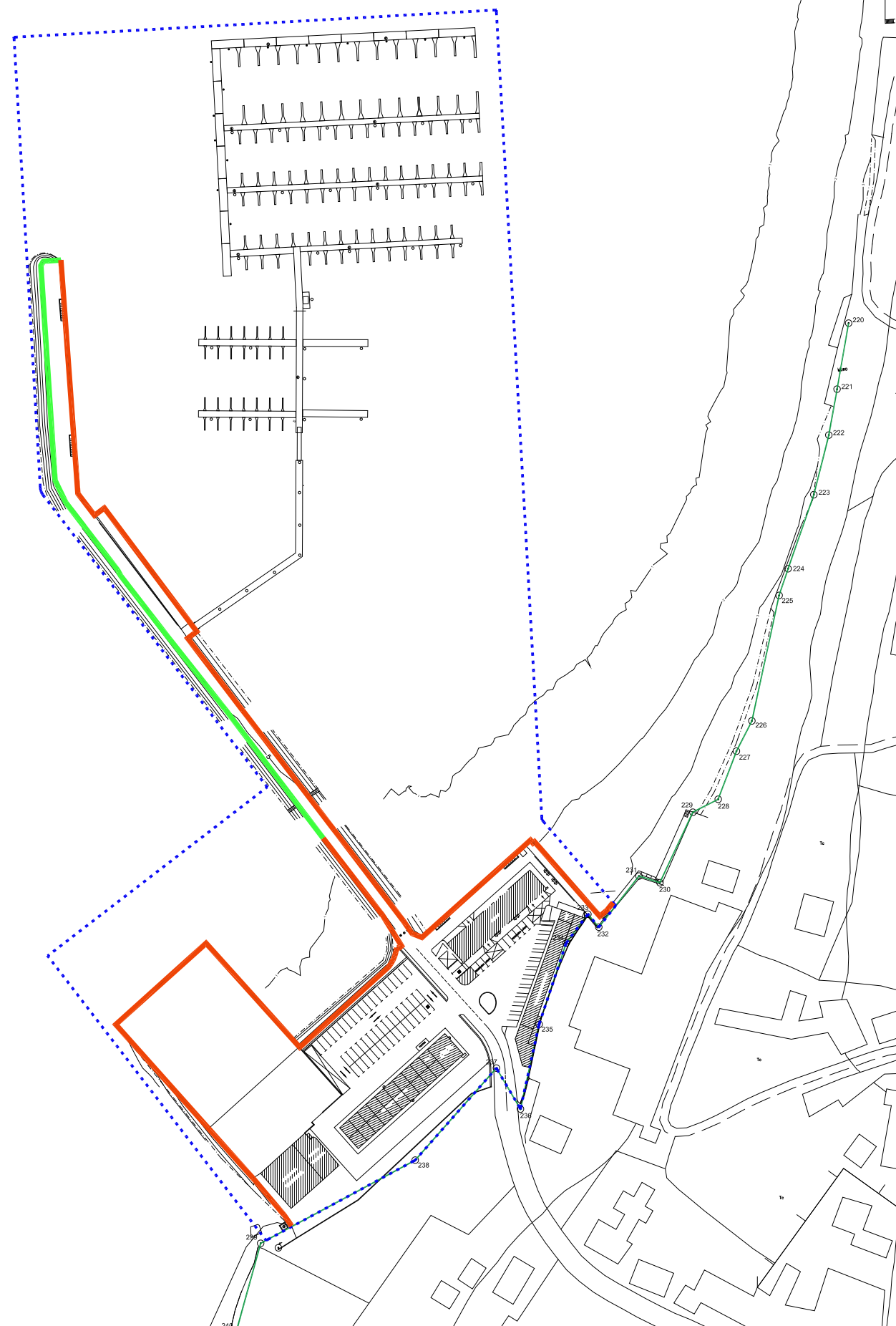
	LIÑA DE DESLINDE DPTM		ZONA PROHIBIDA
	ZONA DE SERVIZO DO PORTO		



**PORTOS
DE
GALICIA**







PORTO: <p style="text-align: center;">CARRIL VILLAGARCIA - PONTEVEDRA</p>	<p>CARTOGRAFÍA OFICIAL ACTUALIZADA</p> <p style="font-size: small;">SISTEMA DE REFERENCIA XEODÉSICO: UTM-ETRES 89 HJ 29 · ELIPSOIDDE GRS 80. ALTITUDE REFERIDA AO CERO HIDROGRÁFICO DO PORTO</p>
NOME DO PLANO: DELIMITACIÓN ZONA DE PESCA DEPORTIVA	
REFERENCIA	CLAVE PORTO: 13-02
ESCALAS: 1/2000	DATA: MARZO 2022
Nº PLANO: 01	FOLLA: DE:



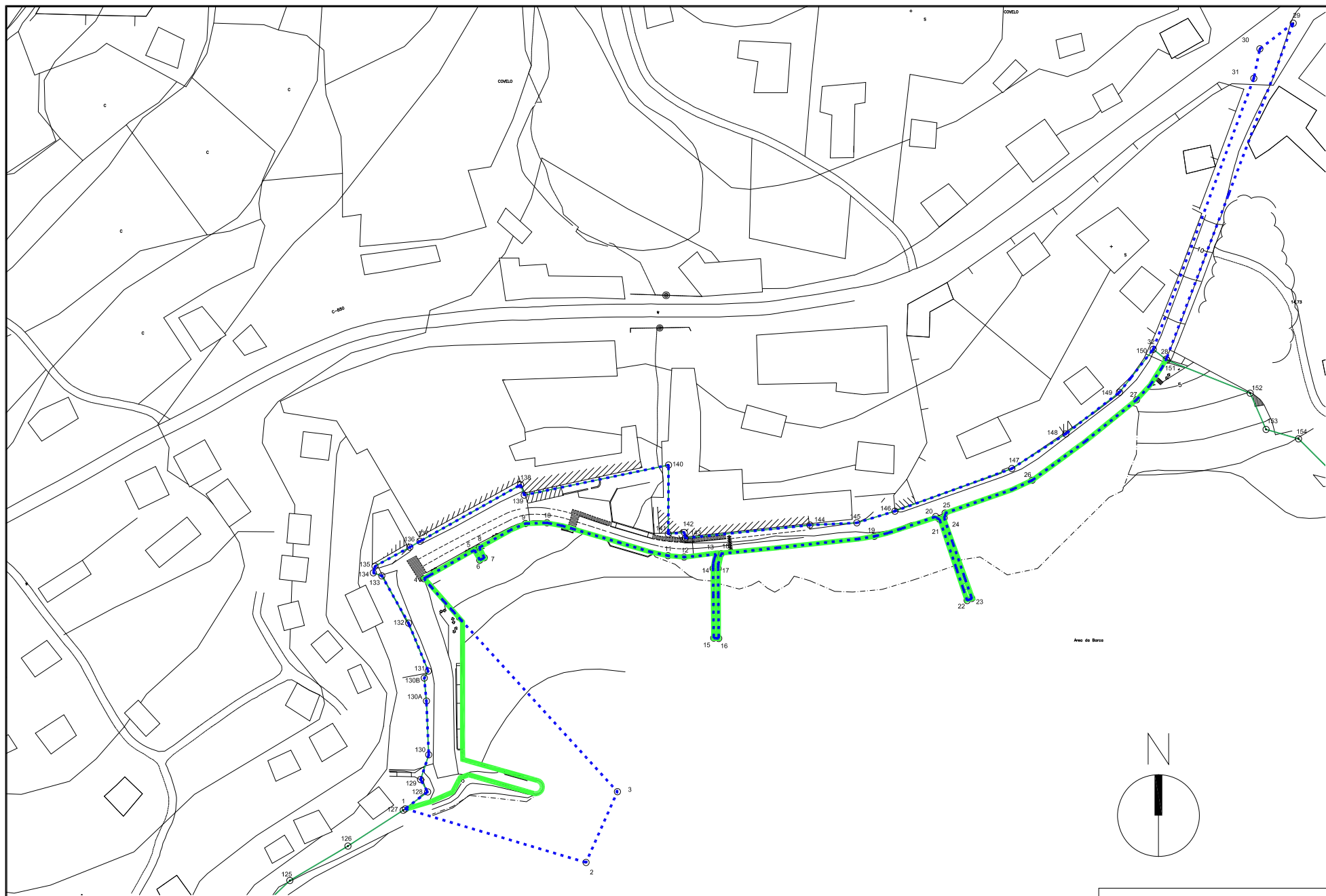
LIMITACIONES XERAIS
 Establecidas na letra B) da condición 10. da Resolución do 26 de xullo de 2021

- B) Réxime de prohibicións:**
- a) Non se permitirá a práctica da pesca marítima recreativa de superficie desde peiraos de atracada durante as operacións de atracada e desatracada ou mentres permanezan embarcacións nos peiraos, nin entre embarcacións.
 - b) Non se permitirá a práctica da pesca marítima recreativa de superficie desde zonas portuarias cando esta práctica poida afectar o normal tránsito e atracada de embarcacións de calquera índole dentro da dársena ou a súa seguridade.
 - c) Non se permitirá o acceso a pantaláns.
 - d) Non se permitirá o acceso a embarcacións.
 - e) Non se permitirá a manipulación de embarcación atracadas.
 - f) Non se permitirá a limpeza da pesca nos peiraos.
 - g) Os restos de pesca non se depositarán nos peiraos nin nos contedores portuarios e o usuario deberá desfacerse deles debidamente fóra da zona portuaria.
 - h) Prohíbese a reserva anticipada de sitio e a policía portuaria ou autoridade competente poderá comisar temporalmente os aparellos.
 - i) Establecese un aforo máximo de 1 pescador cada 3 metros de frente de muelle ou línea de costa libre.
 - j) Queda expresamente prohibida a pesca desde cualquier clase de artefacto o instalación flotante así como o tránsito por espaldones e escolleras e a pesca submarina.
 - k) Queda expresamente prohibida a pesca en zonas concesionadas a terceiros e en portos deportivos.
 - l) Queda expresamente prohibida a pesca dentro dos portos comerciais durante operacións de estiba e desestiba, atracada e desatracada e durante a permanencia das mercaderías.
 - m) O incumprimento das condicións xerais e de acceso, así como a falta de presentación de declaración responsable e a acreditación de dispor da documentación exigida na presente resolución, dará lugar á apertura do expediente sancionador que corresponda.

 LIÑA DE DESLINDE DPTM	 ZONA PROHIBIDA
 ZONA DE SERVIZO DO PORTO	 ZONA PERMITIDA CON LIMITACIONES XERAIS

 PORTOS DE GALICIA	
---	---


PORTO: CESANTES REDONDELA - PONTEVEDRA		CARTOGRAFÍA OFICIAL ACTUALIZADA			
<small>SISTEMA DE REFERENCIA XEODÉSICO: UTM-ETRES 89 HU 29 · ELIPSOIDE GRS 80. ALTITUDE REFERIDA AO CERO HIDROGRÁFICO DO PORTO</small>					
NOME DO PLANO: DELIMITACIÓN ZONA DE PESCA DEPORTIVA					
REFERENCIA	CLAVE PORTO: 13-25	ESCALAS: 1/4000	DATA: MARZO 2022	Nº PLANO: 01	FOLLA: DE:



LIMITACIONES XERAIS

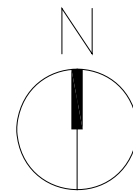
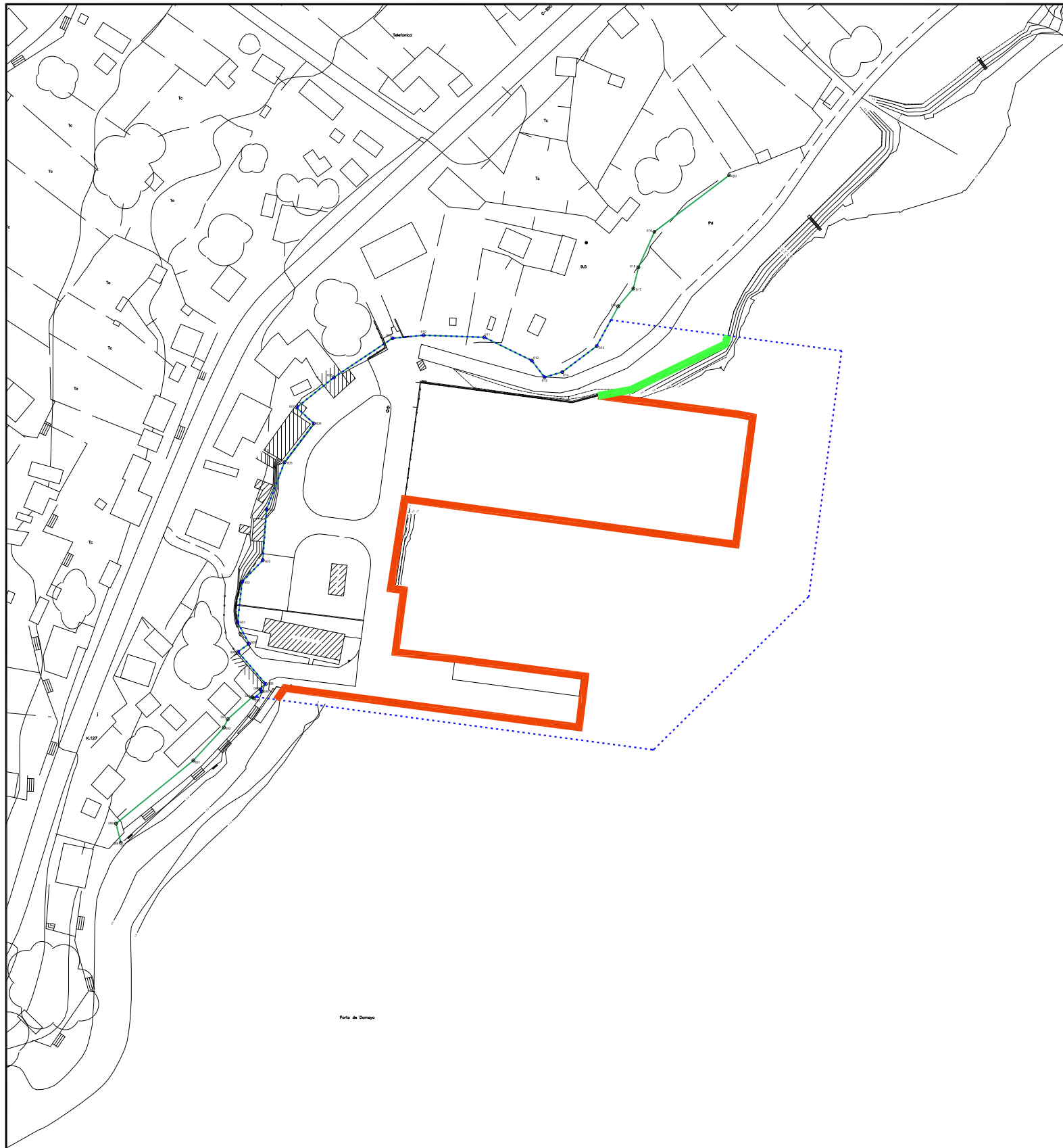
Establecidas na letra B) da condición 10. da Resolución do 26 de xullo de 2021

- B) Réxime de prohibicións:**
- a) Non se permitirá a práctica da pesca marítima recreativa de superficie desde peiraos de atracada durante as operacións de atracada e desatracada ou mentres permanezan embarcacións nos peiraos, nin entre embarcacións.
 - b) Non se permitirá a práctica da pesca marítima recreativa de superficie desde zonas portuarias cando esta práctica poida afectar o normal tránsito e atracada de embarcacións de calquera índole dentro da dársena ou a súa seguridade.
 - c) Non se permitirá o acceso a pantaláns.
 - d) Non se permitirá o acceso a embarcacións.
 - e) Non se permitirá a manipulación de embarcación atracadas.
 - f) Non se permitirá a limpeza da pesca nos peiraos.
 - g) Os restos de pesca non se depositarán nos peiraos nin nos contedores portuarios e o usuario deberá desfacerse deles debidamente fóra da zona portuaria.
 - h) Prohíbese a reserva anticipada de sitio e a policía portuaria ou autoridade competente poderá comisar temporalmente os aparellos.
 - i) Establecese un aforo máximo de 1 pescador cada 3 metros de frente de muelle ou línea de costa libre.
 - j) Queda expresamente prohibida a pesca desde cualquier clase de artefacto o instalación flotante así como o tránsito por espaldones e escolleras e a pesca submarina.
 - k) Queda expresamente prohibida a pesca en zonas concesionadas a terceiros e en portos deportivos.
 - l) Queda expresamente prohibida a pesca dentro dos portos comerciais durante operacións de estiba e desestiba, atracada e desatracada e durante a permanencia das mercadorías.
 - m) O incumprimento das condicións xerais e de acceso, así como a falta de presentación de declaración responsable e a acreditación de dispor da documentación exigida na presente resolución, dará lugar á apertura do expediente sancionador que corresponda.

-  LIÑA DE DESLINDE DPTM
-  ZONA PROHIBIDA
-  ZONA DE SERVIZO DO PORTO
-  ZONA PERMITIDA CON LIMITACIONES XERAIS






PORTO: COVELO POIO - PONTEVEDRA		CARTOGRAFÍA OFICIAL ACTUALIZADA			
<small>SISTEMA DE REFERENCIA XEODÉSICO: UTM-ETRES 89 HU 29 · ELIPSOIDE GRS 80. ALTITUDE REFERIDA AO CERO HIDROGRÁFICO DO PORTO</small>					
NOME DO PLANO: DELIMITACIÓN ZONA DE PESCA DEPORTIVA					
REFERENCIA	CLAVE PORTO: 13-13	ESCALAS: 1/2000	DATA: MARZO 2022	Nº PLANO: 01	
				FOLLA: DE:	



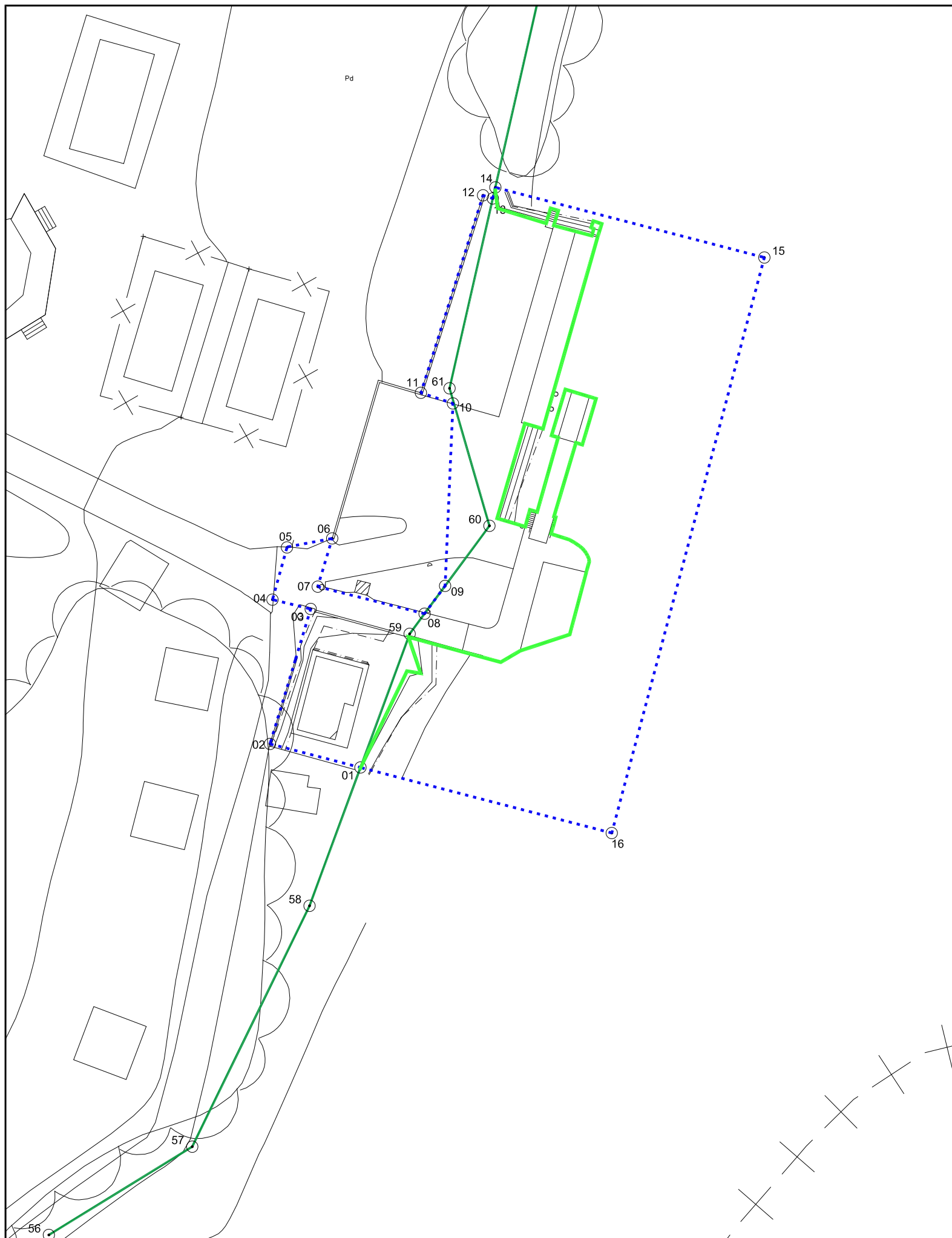
LIMITACIONES XERAIS
 Establecidas na letra B) da condición 10. da Resolución do 26 de xullo de 2021

- B) Réxime de prohibicións:**
- a) Non se permitirá a práctica da pesca marítima recreativa de superficie desde peiraos de atracada durante as operacións de atracada e desatracada ou mentres permanezan embarcacións nos peiraos, nin entre embarcacións.
 - b) Non se permitirá a práctica da pesca marítima recreativa de superficie desde zonas portuarias cando esta práctica poida afectar o normal tránsito e atracada de embarcacións de calquera índole dentro da dársena ou a súa seguridade.
 - c) Non se permitirá o acceso a pantaláns.
 - d) Non se permitirá o acceso a embarcacións.
 - e) Non se permitirá a manipulación de embarcación atracadas.
 - f) Non se permitirá a limpeza da pesca nos peiraos.
 - g) Os restos de pesca non se depositarán nos peiraos nin nos contedores portuarios e o usuario deberá desfacerse deles debidamente fóra da zona portuaria.
 - h) Prohíbese a reserva anticipada de sitio e a policía portuaria ou autoridade competente poderá comisar temporalmente os aparellos.
 - i) Establecese un aforo máximo de 1 pescador cada 3 metros de frente de muelle ou línea de costa libre.
 - j) Queda expresamente prohibida a pesca desde cualquier clase de artefacto o instalación flotante así como o tránsito por espaldones e escolleras e a pesca submarina.
 - k) Queda expresamente prohibida a pesca en zonas concesionadas a terceiros e en portos deportivos.
 - l) Queda expresamente prohibida a pesca dentro dos portos comerciais durante operacións de estiba e desestiba, atracada e desatracada e durante a permanencia das mercadorías.
 - m) O incumprimento das condicións xerais e de acceso, así como a falta de presentación de declaración responsable e a acreditación de dispor da documentación exigida na presente resolución, dará lugar á apertura do expediente sancionador que corresponda.

 LIÑA DE DESLINDE DPTM	 ZONA PROHIBIDA
 ZONA DE SERVIZO DO PORTO	 ZONA PERMITIDA CON LIMITACIONES XERAIS

 PORTOS DE GALICIA	 Xacobeo 21-22
--	--

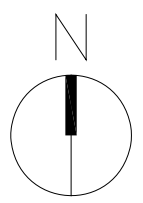
PORTO: DOMAIO MOAÑA - PONTEVEDRA	CARTOGRAFÍA OFICIAL ACTUALIZADA <small>SISTEMA DE REFERENCIA XEODÉSICO: UTM-ETRES 89 HU 29 · ELIPSOIDE GRS 80. ALTITUDE REFERIDA AO CERO HIDROGRÁFICO DO PORTO</small>			
	NOME DO PLANO: DELIMITACIÓN ZONA DE SERVIZO DO PORTO			
REFERENCIA	CLAVE PORTO: 13-30	ESCALAS: 1/2000	DATA: MARZO 2022	Nº PLANO: 01 FOLLA: DE:








LIMITACIONES XERAIS
 Establecidas na letra B) da condición 10. da Resolución do 26 de xullo de 2021

B) Réxime de prohibicións:

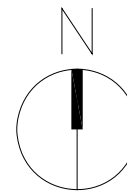
- a) Non se permitirá a práctica da pesca marítima recreativa de superficie desde peiraos de atracada durante as operacións de atracada e desatracada ou mentres permanezan embarcacións nos peiraos, nin entre embarcacións.
- b) Non se permitirá a práctica da pesca marítima recreativa de superficie desde zonas portuarias cando esta práctica poida afectar o normal tránsito e atracada de embarcacións de calquera índole dentro da dársena ou a súa seguridade.
- c) Non se permitirá o acceso a pantaláns.
- d) Non se permitirá o acceso a embarcacións.
- e) Non se permitirá a manipulación de embarcación atracadas.
- f) Non se permitirá a limpeza da pesca nos peiraos.
- g) Os restos de pesca non se depositarán nos peiraos nin nos contedores portuarios e o usuario deberá desfacerse deles debidamente fóra da zona portuaria.
- h) Prohíbese a reserva anticipada de sitio e a policía portuaria ou autoridade competente poderá comisar temporalmente os aparellos.
- i) Establecese un aforo máximo de 1 pescador cada 3 metros de frente de muelle ou línea de costa libre.
- j) Queda expresamente prohibida a pesca desde cualquier clase de artefacto o instalación flotante así como o tránsito por espaldones e escolleras e a pesca submarina.
- k) Queda expresamente prohibida a pesca en zonas concesionadas a terceiros e en portos deportivos.
- l) Queda expresamente prohibida a pesca dentro dos portos comerciais durante operacións de estiba e desestiba, atracada e desatracada e durante a permanencia das mercadorías.
- m) O incumprimento das condicións xerais e de acceso, así como a falta de presentación de declaración responsable e a acreditación de dispor da documentación exigida na presente resolución, dará lugar á apertura do expediente sancionador que corresponda.



 LIÑA DE DESLINDE DPTM	 ZONA PROHIBIDA
 ZONA DE SERVIZO DO PORTO	 ZONA PERMITIDA CON LIMITACIONES XERAIS

 PORTOS DE GALICIA	 Xacobeo 21-22
--	--





PORTO: GOIAN TOMIÑO - PONTEVEDRA		CARTOGRAFÍA OFICIAL ACTUALIZADA <small>SISTEMA DE REFERENCIA XEODÉSICO: UTM-ETRES 89 HU 29 · ELIPSOIDE GRS 80. ALTITUDE REFERIDA AO CERO HIDROGRÁFICO DO PORTO</small>			
REFERENCIA		NOME DO PLANO: DELIMITACIÓN ZONA DE PESCA DEPORTIVA		Nº PLANO: 01	
CLAVE PORTO: 13-39		ESCALAS: 1/1000		DATA: MARZO 2022	
FOLLA:		DE:		DE:	



LIMITACIONES XERAIS
Establecidas na letra B) da condición 10. da Resolución do 26 de xullo de 2021

B) Réxime de prohibicións:

- a) Non se permitirá a práctica da pesca marítima recreativa de superficie desde peiraos de atracada durante as operacións de atracada e desatracada ou mentres permanezan embarcacións nos peiraos, nin entre embarcacións.
- b) Non se permitirá a práctica da pesca marítima recreativa de superficie desde zonas portuarias cando esta práctica poida afectar o normal tránsito e atracada de embarcacións de calquera índole dentro da dársena ou a súa seguridade.
- c) Non se permitirá o acceso a pantaláns.
- d) Non se permitirá o acceso a embarcacións.
- e) Non se permitirá a manipulación de embarcación atracadas.
- f) Non se permitirá a limpeza da pesca nos peiraos.
- g) Os restos de pesca non se depositarán nos peiraos nin nos contedores portuarios e o usuario deberá desfacerse deles debidamente fóra da zona portuaria.
- h) Prohíbese a reserva anticipada de sitio e a policía portuaria ou autoridade competente poderá comisar temporalmente os aparellos.
- i) Establecese un aforo máximo de 1 pescador cada 3 metros de frente de muelle ou línea de costa libre.
- j) Queda expresamente prohibida a pesca desde cualquier clase de artefacto o instalación flotante así como o tránsito por espaldones e escolleras e a pesca submarina.
- k) Queda expresamente prohibida a pesca en zonas concesionadas a terceiros e en portos deportivos.
- l) Queda expresamente prohibida a pesca dentro dos portos comerciais durante operacións de estiba e desestiba, atracada e desatracada e durante a permanencia das mercadorías.
- m) O incumprimento das condicións xerais e de acceso, así como a falta de presentación de declaración responsable e a acreditación de dispor da documentación exigida na presente resolución, dará lugar á apertura do expediente sancionador que corresponda.

 LIÑA DE DESLINDE DPTM	 ZONA PROHIBIDA
 ZONA DE SERVIZO DO PORTO	 ZONA PERMITIDA CON LIMITACIONES XERAIS

 PORTOS DE GALICIA	
--	---

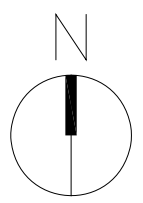
PORTO: MEIRA MOAÑA - PONTEVEDRA		CARTOGRAFÍA OFICIAL ACTUALIZADA			
<small>SISTEMA DE REFERENCIA XEODÉSICO: UTM-ETRES 89 HU 29 · ELIPSOIDE GRS 80. ALTITUDE REFERIDA AO CERO HIDROGRÁFICO DO PORTO</small>					
NOME DO PLANO: DELIMITACIÓN ZONA DE PESCA DEPORTIVA					
REFERENCIA	CLAVE PORTO: 13-22	ESCALAS: 1/2000	DATA: MARZO 2022	Nº PLANO: 01	FOLLA: DE:







LIMITACIONES XERAIS

Establecidas na letra B) da condición 10. da Resolución do 26 de xullo de 2021

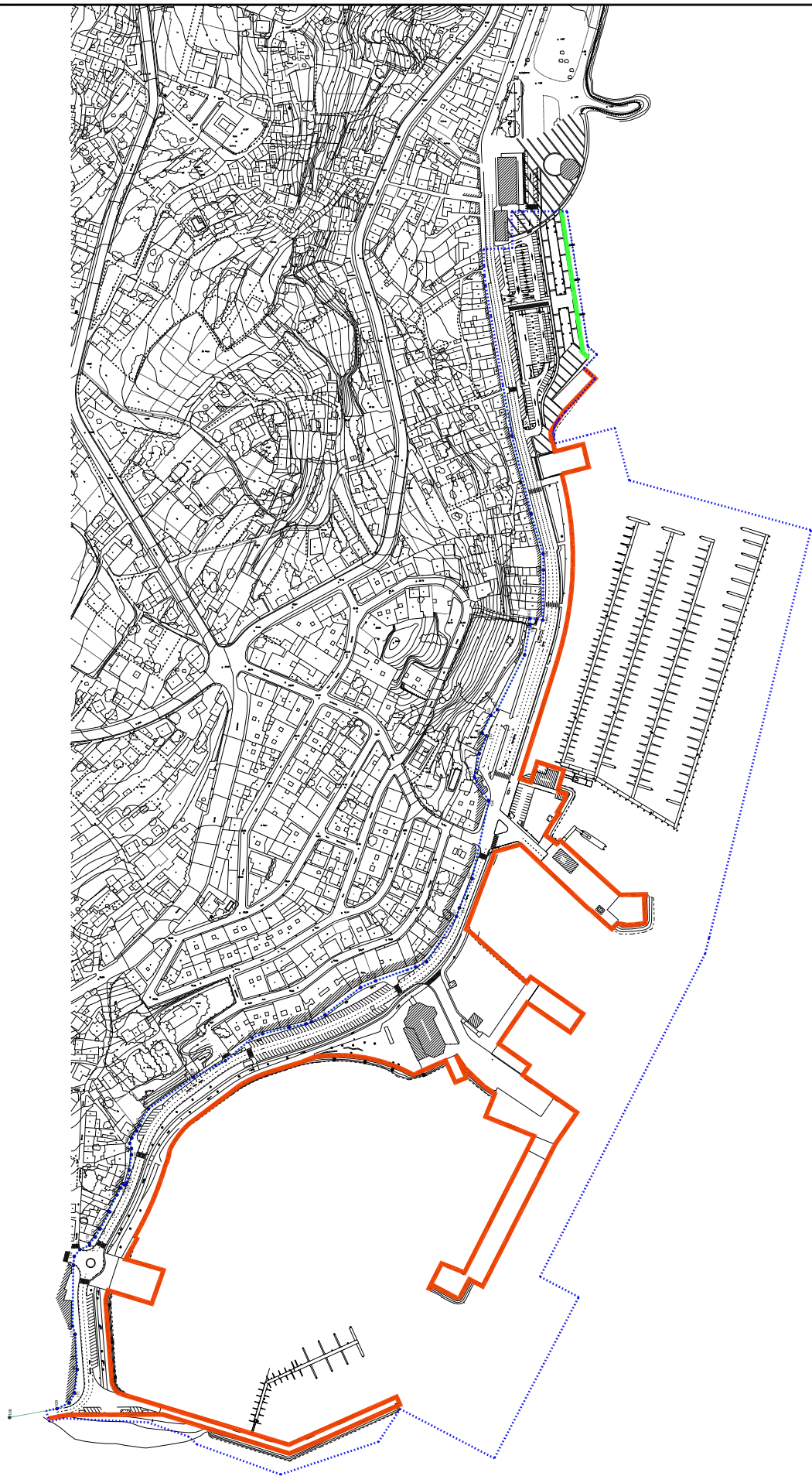
- B) Réxime de prohibicións:**
- a) Non se permitirá a práctica da pesca marítima recreativa de superficie desde peiraos de atracada durante as operacións de atracada e desatracada ou mentres permanezan embarcacións nos peiraos, nin entre embarcacións.
 - b) Non se permitirá a práctica da pesca marítima recreativa de superficie desde zonas portuarias cando esta práctica poida afectar o normal tránsito e atracada de embarcacións de calquera índole dentro da dársena ou a súa seguridade.
 - c) Non se permitirá o acceso a pantaláns.
 - d) Non se permitirá o acceso a embarcacións.
 - e) Non se permitirá a manipulación de embarcación atracadas.
 - f) Non se permitirá a limpeza da pesca nos peiraos.
 - g) Os restos de pesca non se depositarán nos peiraos nin nos contedores portuarios e o usuario deberá desfacerse deles debidamente fóra da zona portuaria.
 - h) Prohíbese a reserva anticipada de sitio e a policía portuaria ou autoridade competente poderá comisar temporalmente os aparellos.
 - i) Establecese un aforo máximo de 1 pescador cada 3 metros de frente de muelle ou línea de costa libre.
 - j) Queda expresamente prohibida a pesca desde cualquier clase de artefacto o instalación flotante así como o tránsito por espaldones e escolleras e a pesca submarina.
 - k) Queda expresamente prohibida a pesca en zonas concesionadas a terceiros e en portos deportivos.
 - l) Queda expresamente prohibida a pesca dentro dos portos comerciais durante operacións de estiba e desestiba, atracada e desatracada e durante a permanencia das mercadorías.
 - m) O incumprimento das condicións xerais e de acceso, así como a falta de presentación de declaración responsable e a acreditación de dispor da documentación exigida na presente resolución, dará lugar á apertura do expediente sancionador que corresponda.



 LIÑA DE DESLINDE DPTM	 ZONA PROHIBIDA
 ZONA DE SERVIZO DO PORTO	 ZONA PERMITIDA CON LIMITACIONES XERAIS

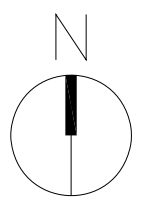
 PORTOS DE GALICIA	 Xacobeo 21-22
--	--





PORTO: MELOXO O GROVE - PONTEVEDRA		CARTOGRAFÍA OFICIAL ACTUALIZADA <small>SISTEMA DE REFERENCIA XEODÉSICO: UTM-ETRES 89 HU 29 · ELIPSOIDE GRS 80. ALTITUDE REFERIDA AO CERO HIDROGRÁFICO DO PORTO</small>			
		NOME DO PLANO: DELIMITACIÓN ZONA DE PESCA DEPORTIVA			
REFERENCIA	CLAVE PORTO:	ESCALAS:	DATA:	Nº PLANO: 01	
	13-09	1/4000	MARZO 2022	FOLLA:	DE:




NOTA

- Posible inclusión de zona azul neste porto mediante convenio de colaboración a asinar coa administración local para auxilio e control da actividade.- PENDENTE DE FORMALIZACIÓN



 LIÑA DE DESLINDE DPTM	 ZONA PROHIBIDA
 ZONA DE SERVIZO DO PORTO	 ZONA PERMITIDA CON LIMITACIONES XERAIS

 PORTOS DE GALICIA	 Xacobeo 21-22
--	--

PORTO: MOAÑA MOAÑA - PONTEVEDRA		CARTOGRAFÍA OFICIAL ACTUALIZADA <small>SISTEMA DE REFERENCIA XEODÉSICO: UTM-ETRES 89 HJ 29 · ELIPSOIDE GRS 80. ALTITUDE REFERIDA AO CERO HIDROGRÁFICO DO PORTO</small>			
REFERENCIA		NOME DO PLANO: DELIMITACIÓN ZONA DE PESCA DEPORTIVA		Nº PLANO: 01	
		CLAVE PORTO: 13-21	ESCALAS: 1/5000	DATA: MARZO 2022	FOLLA: DE:

LIMITACIONES XERAIS

Establecidas na letra B) da condición 10. da Resolución do 26 de xullo de 2021

B) Réxime de prohibicións:

a) Non se permitirá a práctica da pesca marítima recreativa de superficie desde peiraos de atracada durante as operacións de atracada e desatracada e mentres permanezan embarcacións nos peiraos, nin entre embarcacións.

b) Non se permitirá a práctica da pesca marítima recreativa de superficie desde zonas portuarias cando esta práctica poida afectar o normal tránsito e atracada de embarcacións de calquera índole dentro da dársena ou a súa seguridade.

c) Non se permitirá o acceso a pantaláns.

d) Non se permitirá o acceso a embarcacións.

e) Non se permitirá a manipulación de embarcación atracadas.

f) Non se permitirá a limpeza da pesca nos peiraos.

g) Os restos de pesca non se depositarán nos peiraos nin nos contedores portuarios e o usuario deberá desfacerse deles debidamente fóra da zona portuaria.

h) Prohíbese a reserva anticipada de sitio e a policía portuaria ou autoridade competente poderá comisar temporalmente os aparellos.

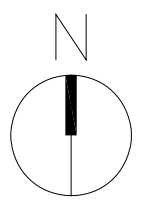
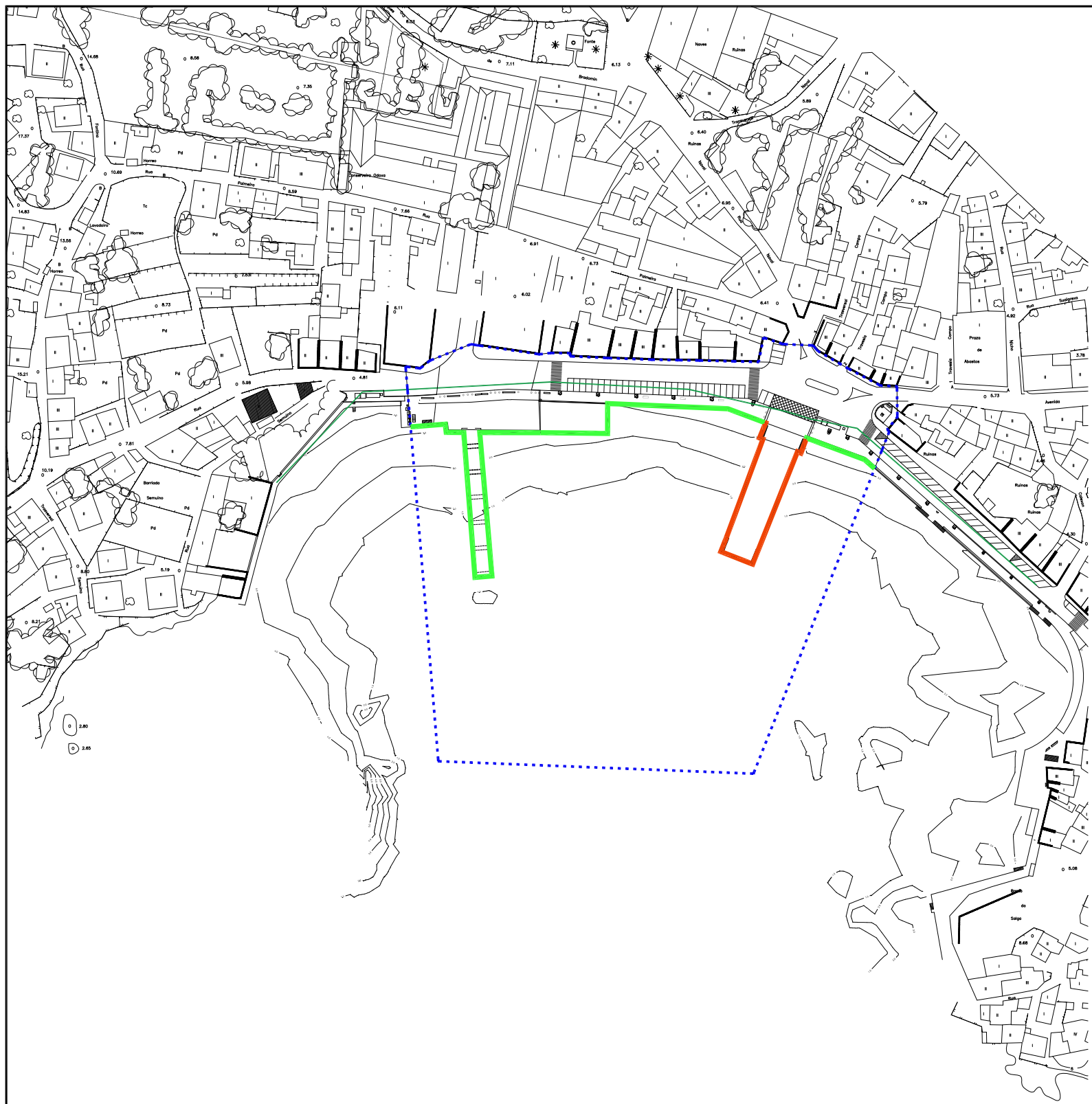
i) Establecese un aforo máximo de 1 pescador cada 3 metros de frente de muelle ou línea de costa libre.





j) Queda expresamente prohibida a pesca desde cualquier clase de artefacto o instalación flotante así como o tránsito por espaldones e escolleras e a pesca submarina.

k) Queda expresamente prohibida a pesca en zonas concesionadas a terceiros e en portos deportivos.

l) Queda expresamente prohibida a pesca dentro dos portos comerciais durante operacións de estiba e desestiba, atracada e desatracada e durante a permanencia das mercadorías.

m) O incumprimento das condicións xerais e de acceso, así como a falta de presentación de declaración responsable e a acreditación de dispor da documentación exixida na presente resolución, dará lugar á apertura do expediente sancionador que corresponda.



 LIÑA DE DESLINDE DPTM	 ZONA PROHIBIDA
 ZONA DE SERVIZO DO PORTO	 ZONA PERMITIDA CON LIMITACIONES XERAIS

LIMITACIONES XERAIS
Establecidas na letra B) da condición 10. da Resolución do 26 de xullo de 2021

B) Réxime de prohibicións:

a) Non se permitirá a práctica da pesca marítima recreativa de superficie desde peiraos de atracada durante as operacións de atracada e desatracada ou mentres permanezan embarcacións nos peiraos, nin entre embarcacións.

b) Non se permitirá a práctica da pesca marítima recreativa de superficie desde zonas portuarias cando esta práctica poida afectar o normal tránsito e atracada de embarcacións de calquera índole dentro da dársena ou a súa seguridade.

c) Non se permitirá o acceso a pantaláns.

d) Non se permitirá o acceso a embarcacións.

e) Non se permitirá a manipulación de embarcación atracadas.

f) Non se permitirá a limpeza da pesca nos peiraos.

g) Os restos de pesca non se depositarán nos peiraos nin nos contedores portuarios e o usuario deberá desfacerse deles debidamente fóra da zona portuaria.

h) Prohíbese a reserva anticipada de sitio e a policía portuaria ou autoridade competente poderá comisar temporalmente os aparellos.

i) Establecese un aforo máximo de 1 pescador cada 3 metros de frente de muelle ou línea de costa libre.

j) Queda expresamente prohibida a pesca desde cualquier clase de artefacto o instalación flotante así como o tránsito por espaldones e escolleras e a pesca submarina.

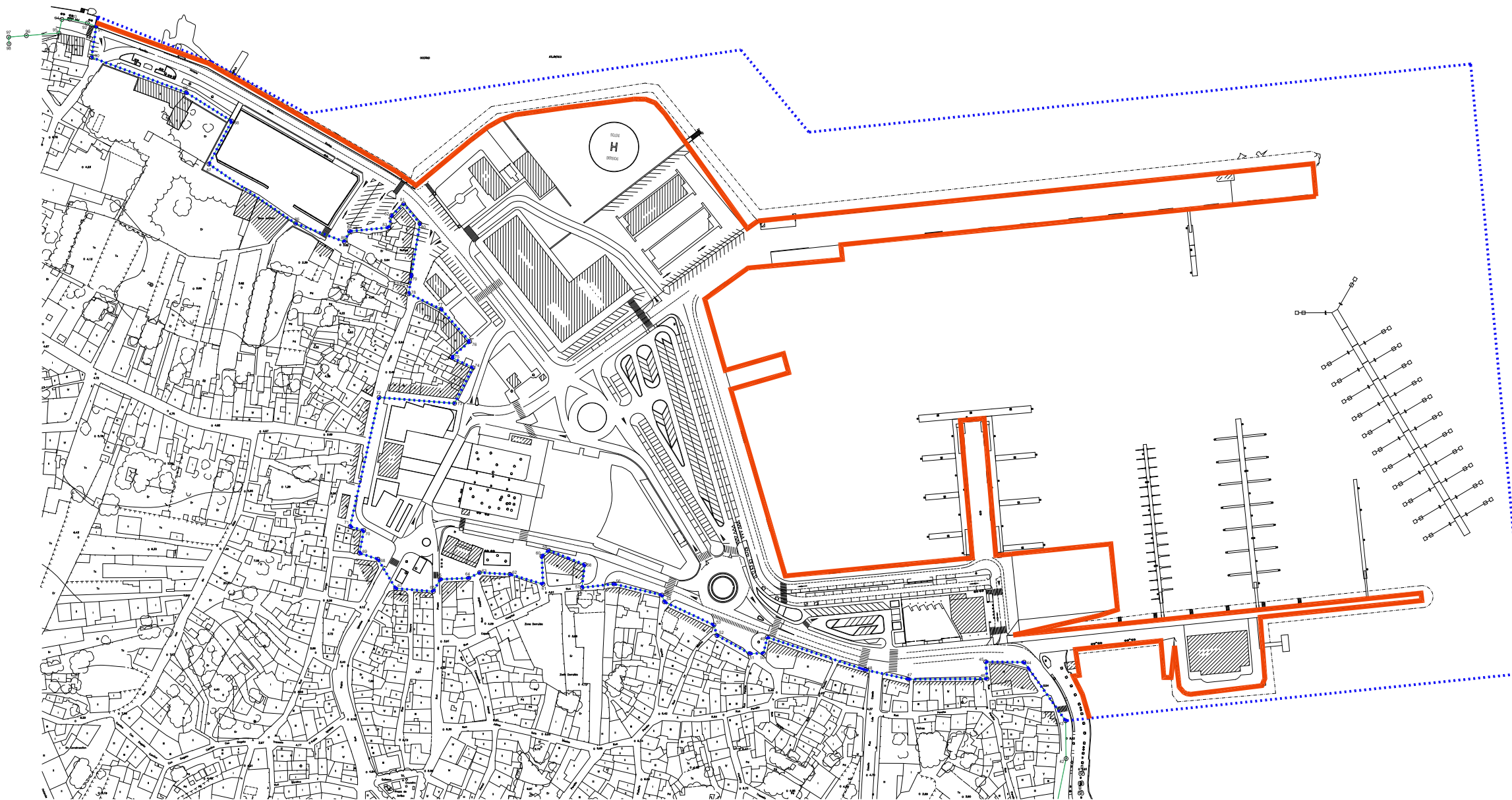
k) Queda expresamente prohibida a pesca en zonas concesionadas a terceiros e en portos deportivos.




l) Queda expresamente prohibida a pesca dentro dos portos comerciais durante operacións de estiba e desestiba, atracada e desatracada e durante a permanencia das mercadorías.

m) O incumprimento das condicións xerais e de acceso, así como a falta de presentación de declaración responsable e a acreditación de dispor da documentación exixida na presente resolución, dará lugar á apertura do expediente sancionador que corresponda.

 PORTOS DE GALICIA	 Xacobeo 21-22
--	--

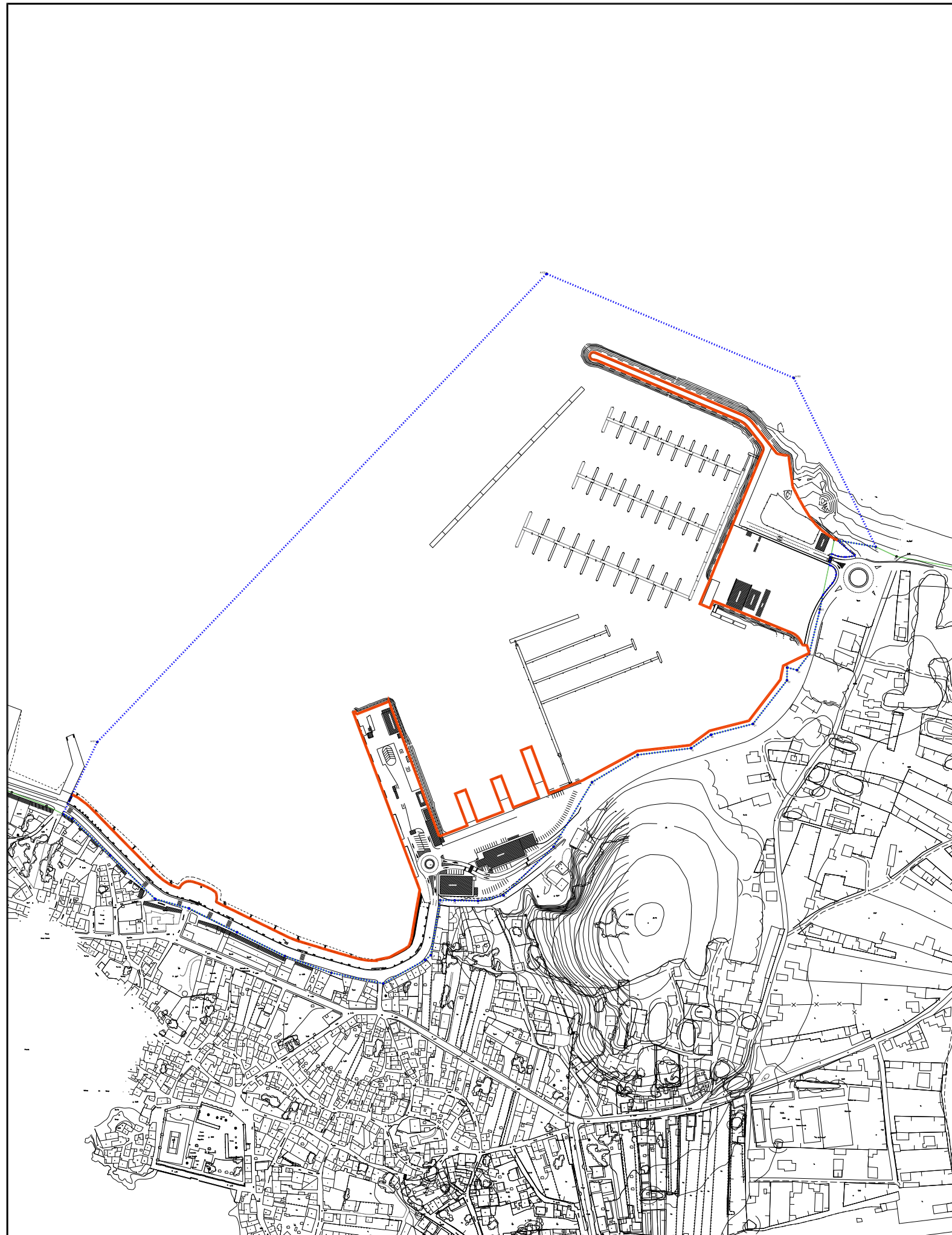
PORTO: O CAMPO A ILLA - PONTEVEDRA	CARTOGRAFÍA OFICIAL ACTUALIZADA <small>SISTEMA DE REFERENCIA XEODÉSICO: UTM-ETRES 89 HJ 29 · ELIPSOIDE GRS 80. ALTITUDE REFERIDA AO CERO HIDROGRÁFICO DO PORTO</small> NOME DO PLANO: DELIMITACIÓN ZONA DE PESCA DEPORTIVA								
REFERENCIA	<table border="1" style="width: 100%; border-collapse: collapse;"> <tr> <td style="width: 25%;">CLAVE PORTO: 13-04</td> <td style="width: 25%;">ESCALAS: 1/2000</td> <td style="width: 25%;">DATA: MARZO 2022</td> <td style="width: 25%;">Nº PLANO: 01</td> </tr> <tr> <td colspan="2"></td> <td>FOLLA:</td> <td>DE:</td> </tr> </table>	CLAVE PORTO: 13-04	ESCALAS: 1/2000	DATA: MARZO 2022	Nº PLANO: 01			FOLLA:	DE:
CLAVE PORTO: 13-04	ESCALAS: 1/2000	DATA: MARZO 2022	Nº PLANO: 01						
		FOLLA:	DE:						



	LIÑA DE DESLINDE DPTM		ZONA PROHIBIDA
	ZONA DE SERVIZO DO PORTO		

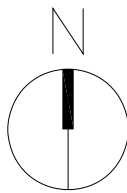
	PORTOS DE GALICIA		Xacobeo 21-22
---	--------------------------	---	----------------------





PORTO: O GROVE O GROVE - PONTEVEDRA		CARTOGRAFÍA OFICIAL ACTUALIZADA <small>SISTEMA DE REFERENCIA XEODÉSICO: UTM-ETRES 89 HU 29 · ELIPSOIDE GRS 80. ALTITUDE REFERIDA AO CERO HIDROGRÁFICO DO PORTO</small>		
REFERENCIA		NOME DO PLANO: DELIMITACIÓN ZONA DE PESCA DEPORTIVA		
CLAVE PORTO: 13-08	ESCALAS: 1/3000	DATA: MARZO 2022	Nº PLANO: 01 FOLLA: DE:	




NOTA

- Posible inclusión de zona azul neste porto mediante convenio de colaboración a asinar coa administración local para auxilio e control da actividade.- PENDENTE DE FORMALIZACIÓN



	LIÑA DE DESLINDE DPTM		ZONA PROHIBIDA
	ZONA DE SERVIZO DO PORTO		ZONA PERMITIDA CON LIMITACIONES XERAIS

	PORTOS DE GALICIA		Xacobeo 21-22
---	--------------------------	---	----------------------

PORTO: O XUFRE A ILLA - PONTEVEDRA		CARTOGRAFÍA OFICIAL ACTUALIZADA <small>SISTEMA DE REFERENCIA XEODÉSICO: UTM-ETRES 89 HU 29 · ELIPSOIDE GRS 80. ALTITUDE REFERIDA AO CERO HIDROGRÁFICO DO PORTO</small>	
NOME DO PLANO: DELIMITACIÓN ZONA DE PESCA DEPORTIVA		N° PLANO: 01	
REFERENCIA	CLAVE PORTO: 13-04	ESCALAS: 1/5000	DATA: MARZO 2022
		FOLLA:	DE:

LIMITACIONES XERAIS
 Establecidas na letra B) da condición 10. da Resolución do 26 de xullo de 2021

B) Réxime de prohibicións:

a) Non se permitirá a práctica da pesca marítima recreativa de superficie desde peiraos de atracada durante as operacións de atracada e desatracada e mentres permanezan embarcacións nos peiraos, nin entre embarcacións.

b) Non se permitirá a práctica da pesca marítima recreativa de superficie desde zonas portuarias cando esta práctica poida afectar o normal tránsito e atracada de embarcacións de calquera índole dentro da dársena ou a súa seguridade.

c) Non se permitirá o acceso a pantaláns.

d) Non se permitirá o acceso a embarcacións.

e) Non se permitirá a manipulación de embarcación atracadas.

f) Non se permitirá a limpeza da pesca nos peiraos.

g) Os restos de pesca non se depositarán nos peiraos nin nos contedores portuarios e o usuario deberá desfacerse deles debidamente fóra da zona portuaria.

h) Prohíbese a reserva anticipada de sitio e a policía portuaria ou autoridade competente poderá comisar temporalmente os aparellos.

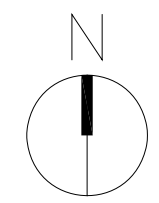
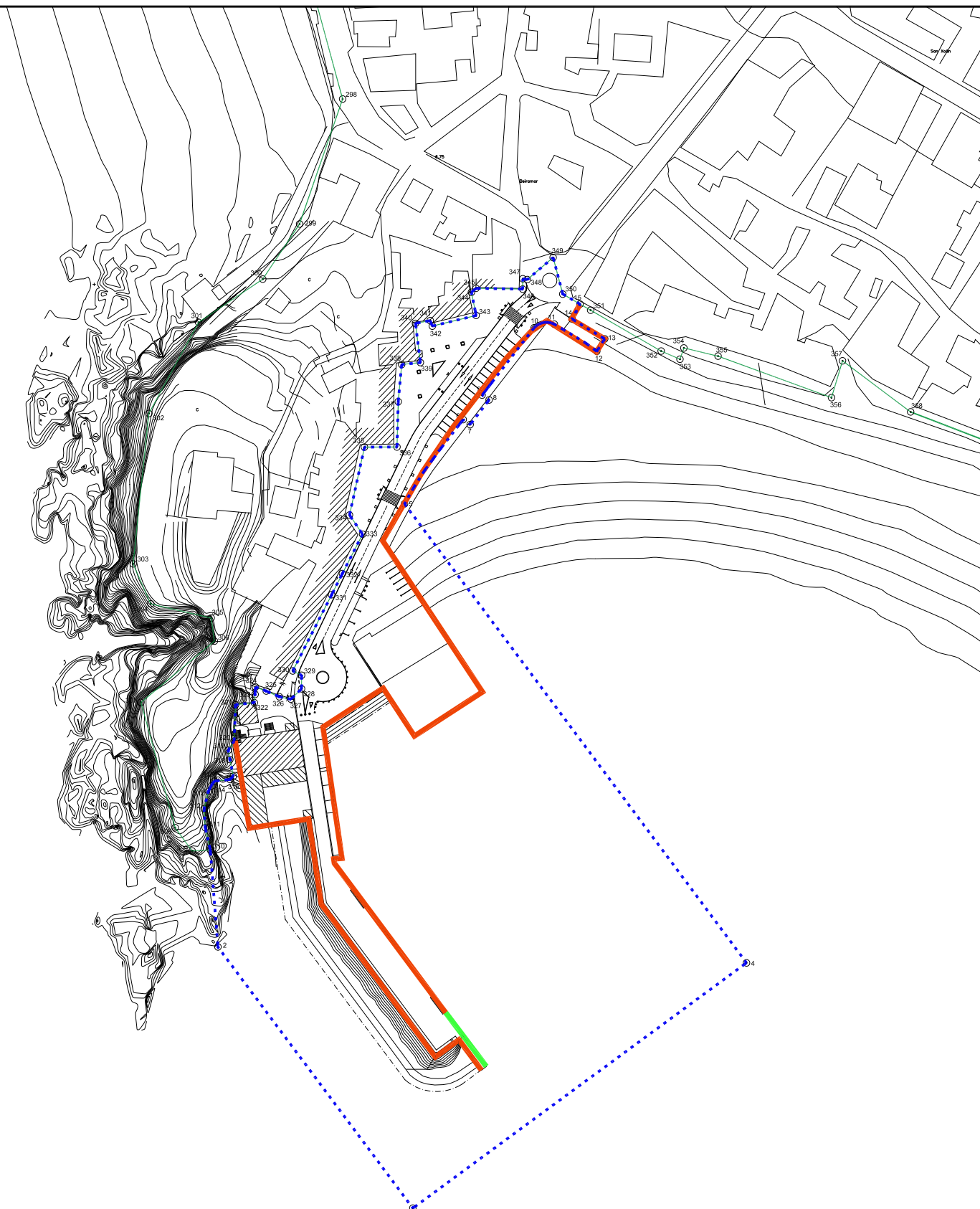
i) Establecese un aforo máximo de 1 pescador cada 3 metros de fronte de muelle ou liña de costa libre.

j) Queda expresamente prohibida a pesca desde cualquier clase de artefacto o instalación flotante así como o tránsito por espaldones e escolleras e a pesca submarina.

k) Queda expresamente prohibida a pesca en zonas concesionadas a terceiros e en portos deportivos.

l) Queda expresamente prohibida a pesca dentro dos portos comerciais durante operacións de estiba e desestiba, atracada e desatracada e durante a permanencia das mercadorías.





m) O incumprimento das condicións xerais e de acceso, así como a falta de presentación de declaración responsable e a acreditación de dispor da documentación exixida na presente resolución, dará lugar á apertura do expediente sancionador que corresponda.



LIMITACIONES XERAIS
 Establecidas na letra B) da condición 10. da Resolución do 26 de xullo de 2021

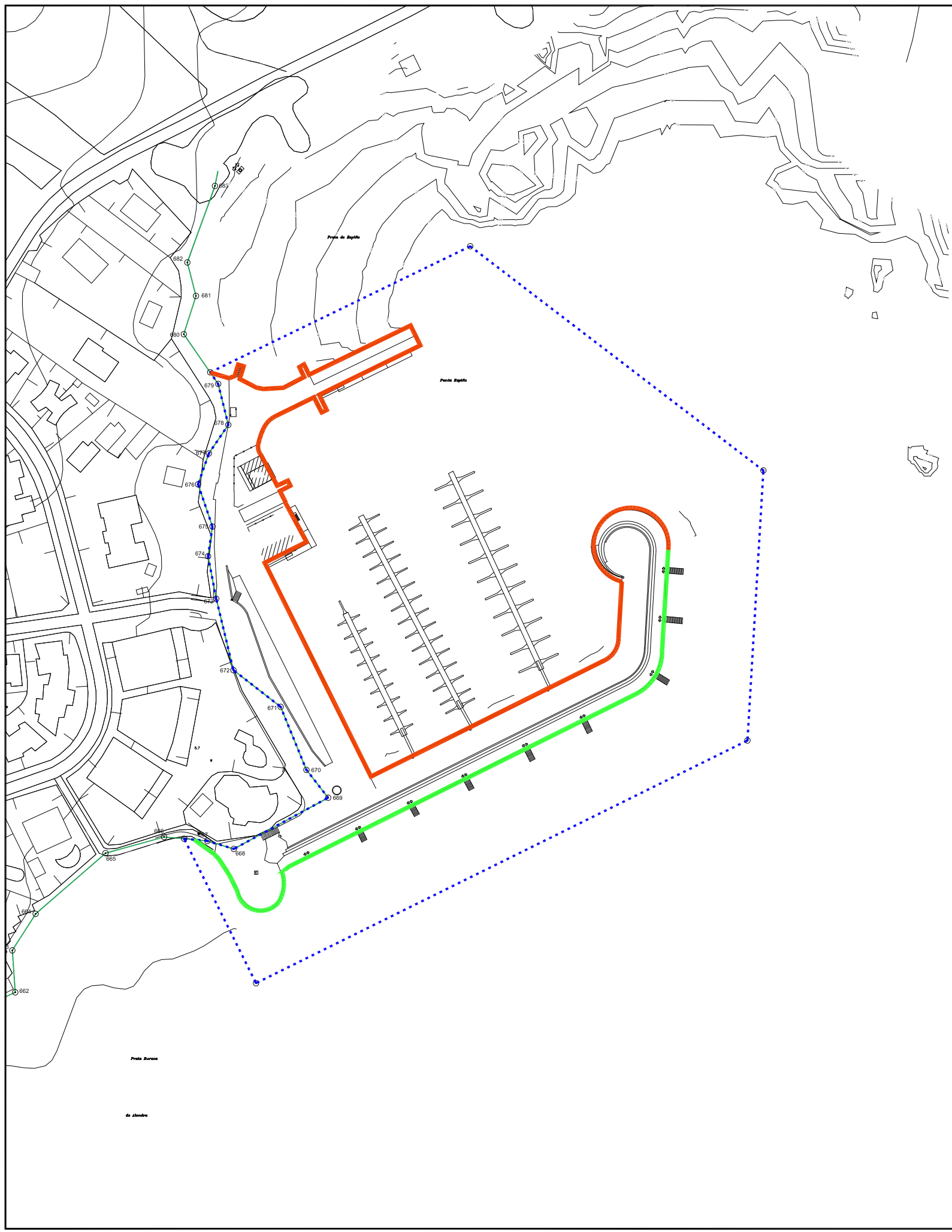
B) Réxime de prohibicións:

- a) Non se permitirá a práctica da pesca marítima recreativa de superficie desde peiraos de atracada durante as operacións de atracada e desatracada ou mentres permanezan embarcacións nos peiraos, nin entre embarcacións.
- b) Non se permitirá a práctica da pesca marítima recreativa de superficie desde zonas portuarias cando esta práctica poida afectar o normal tránsito e atracada de embarcacións de calquera índole dentro da dársena ou a súa seguridade.
- c) Non se permitirá o acceso a pantaláns.
- d) Non se permitirá o acceso a embarcacións.
- e) Non se permitirá a manipulación de embarcación atracadas.
- f) Non se permitirá a limpeza da pesca nos peiraos.
- g) Os restos de pesca non se depositarán nos peiraos nin nos contedores portuarios e o usuario deberá desfacerse deles debidamente fóra da zona portuaria.
- h) Prohíbese a reserva anticipada de sitio e a policía portuaria ou autoridade competente poderá comisar temporalmente os aparellos.
- i) Establecese un aforo máximo de 1 pescador cada 3 metros de frente de muelle ou línea de costa libre.
- j) Queda expresamente prohibida a pesca desde cualquier clase de artefacto o instalación flotante así como o tránsito por espaldones e escolleras e a pesca submarina.
- k) Queda expresamente prohibida a pesca en zonas concesionadas a terceiros e en portos deportivos.
- l) Queda expresamente prohibida a pesca dentro dos portos comerciais durante operacións de estiba e desestiba, atracada e desatracada e durante a permanencia das mercadorías.
- m) O incumprimento das condicións xerais e de acceso, así como a falta de presentación de declaración responsable e a acreditación de dispor da documentación exigida na presente resolución, dará lugar á apertura do expediente sancionador que corresponda.

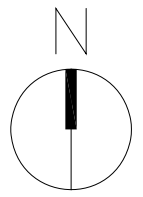
 LIÑA DE DESLINDE DPTM	 ZONA PROHIBIDA
 ZONA DE SERVIZO DO PORTO	 ZONA PERMITIDA CON LIMITACIONES XERAIS





 PORTOS DE GALICIA	 Xacobeo 21-22
--	--

PORTO: PANXÓN MARZO 2022	CARTOGRAFÍA OFICIAL ACTUALIZADA <small>SISTEMA DE REFERENCIA XEODÉSICO: UTM-ETRES 89 HU 29 · ELIPSOIDE GRS 80. ALTITUDE REFERIDA AO CERO HIDROGRÁFICO DO PORTO</small>			
NOME DO PLANO: DELIMITACIÓN ZONA DE PESCA DEPORTIVA		ESCALAS: 1/4000	DATA: MARZO 2022	Nº PLANO: 01
REFERENCIA	CLAVE PORTO: 13-27	FOLLA: DE:		



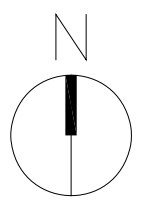
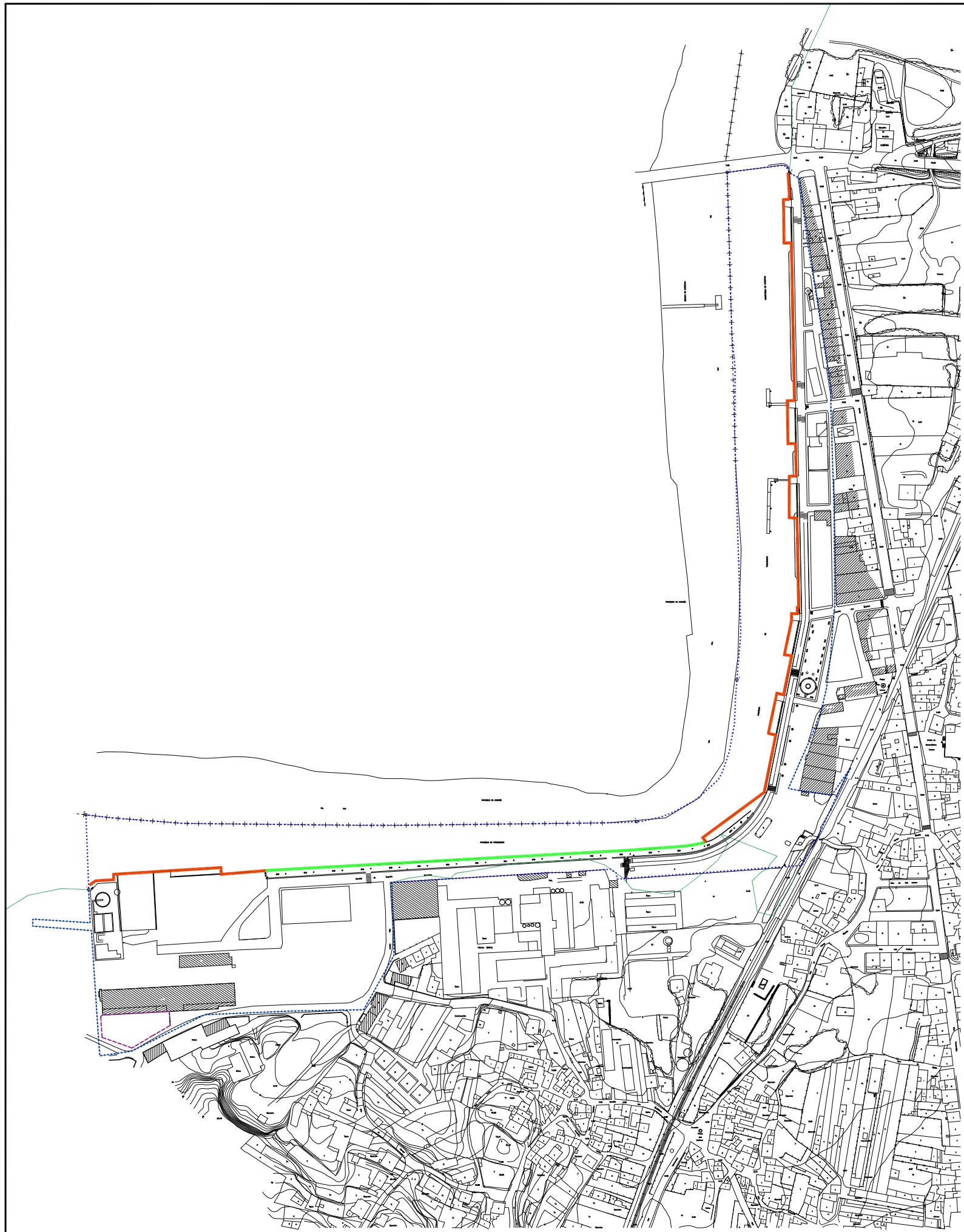
- LIMITACIONES XERAIS**
 Establecidas na letra B) da condición 10. da Resolución do 26 de xullo de 2021
- B) Réxime de prohibicións:**
- a) Non se permitirá a práctica da pesca marítima recreativa de superficie desde peiraos de atracada durante as operacións de atracada e desatracada ou mentres permanezan embarcacións nos peiraos, nin entre embarcacións.
 - b) Non se permitirá a práctica da pesca marítima recreativa de superficie desde zonas portuarias cando esta práctica poida afectar o normal tránsito e atracada de embarcacións de calquera índole dentro da dársena ou a súa seguridade.
 - c) Non se permitirá o acceso a pantaláns.
 - d) Non se permitirá o acceso a embarcacións.
 - e) Non se permitirá a manipulación de embarcación atracadas.
 - f) Non se permitirá a limpeza da pesca nos peiraos.
 - g) Os restos de pesca non se depositarán nos peiraos nin nos contedores portuarios e o usuario deberá desfacerse deles debidamente fóra da zona portuaria.
 - h) Prohíbese a reserva anticipada de sitio e a policía portuaria ou autoridade competente poderá comisar temporalmente os aparellos.
 - i) Establecese un aforo máximo de 1 pescador cada 3 metros de frente de muelle ou línea de costa libre.
 - j) Queda expresamente prohibida a pesca desde cualquier clase de artefacto o instalación flotante así como o tránsito por espaldones e escolleras e a pesca submarina.
 - k) Queda expresamente prohibida a pesca en zonas concesionadas a terceiros e en portos deportivos.
 - l) Queda expresamente prohibida a pesca dentro dos portos comerciais durante operacións de estiba e desestiba, atracada e desatracada e durante a permanencia das mercadorías.
 - m) O incumprimento das condicións xerais e de acceso, así como a falta de presentación de declaración responsable e a acreditación de dispor da documentación exigida na presente resolución, dará lugar á apertura do expediente sancionador que corresponda.



 LIÑA DE DESLINDE DPTM	 ZONA PROHIBIDA
 ZONA DE SERVIZO DO PORTO	 ZONA PERMITIDA CON LIMITACIONES XERAIS





 PORTOS DE GALICIA	 Xacobeo 21-22
--	--

PORTO: PEDRAS NEGRAS O GROVE - PONTEVEDRA		CARTOGRAFÍA OFICIAL ACTUALIZADA <small>SISTEMA DE REFERENCIA XEODÉSICO: UTM-ETRES 89 HJ 29 · ELIPSOIDE GRS 80. ALTITUDE REFERIDA AO CERO HIDROGRÁFICO DO PORTO</small>			
REFERENCIA		NOME DO PLANO: DELIMITACIÓN ZONA DE PESCA DEPORTIVA		Nº PLANO: 01	
		CLAVE PORTO: 13-37	ESCALAS: 1/2000	DATA: MARZO 2022	FOLLA: DE:



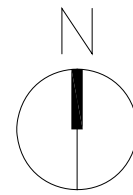
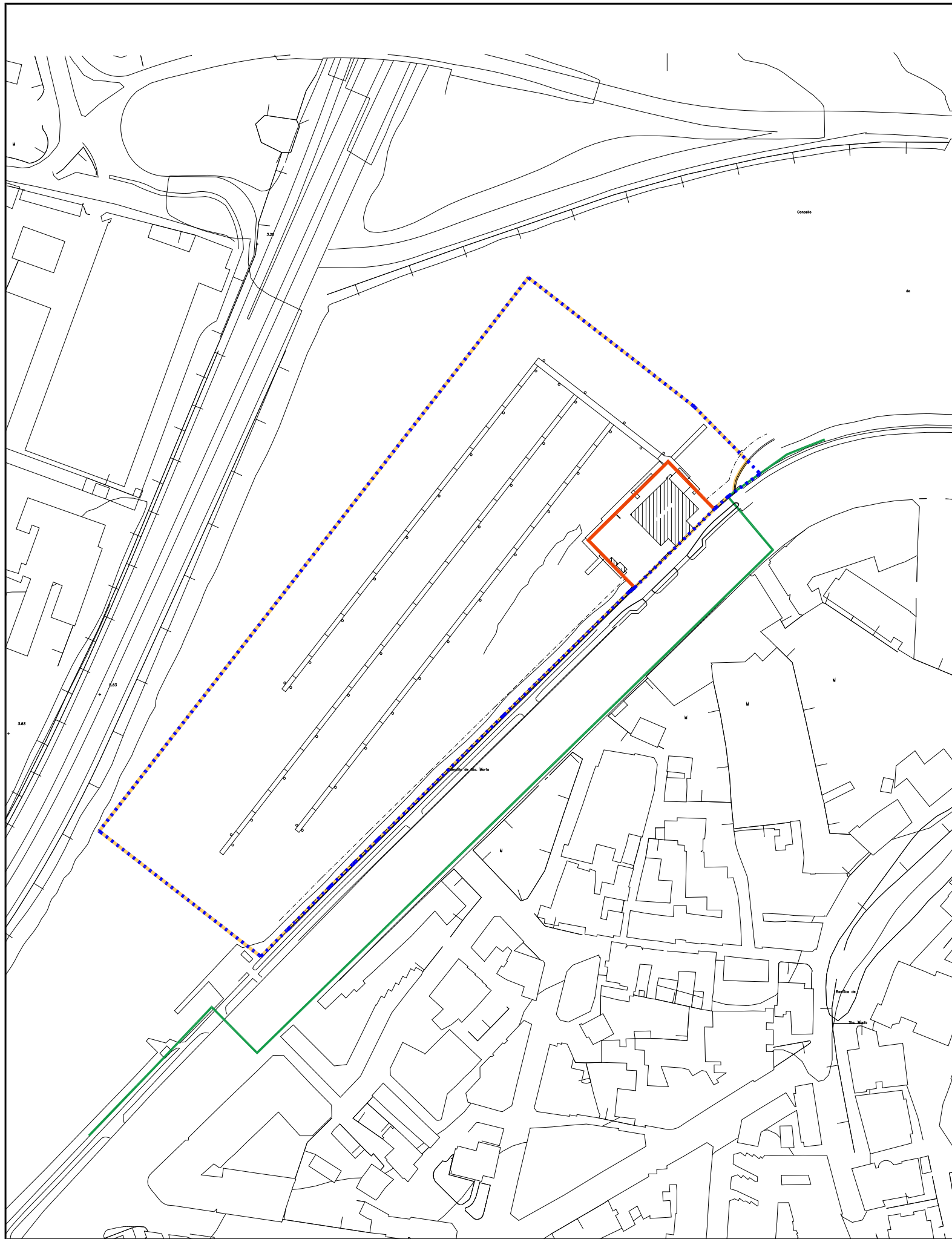
LIMITACIONES XERAIS
 Establecidas na letra B) da condición 10. da Resolución do 26 de xullo de 2021





- B) Réxime de prohibicións:**
- a) Non se permitirá a práctica da pesca marítima recreativa de superficie desde peiraos de atracada durante as operacións de atracada e desatracada ou mentres permanezan embarcacións nos peiraos, nin entre embarcacións.
 - b) Non se permitirá a práctica da pesca marítima recreativa de superficie desde zonas portuarias cando esta práctica poida afectar o normal tránsito e atracada de embarcacións de calquera índole dentro da dársena ou a súa seguridade.
 - c) Non se permitirá o acceso a pantaláns.
 - d) Non se permitirá o acceso a embarcacións.
 - e) Non se permitirá a manipulación de embarcación atracadas.
 - f) Non se permitirá a limpeza da pesca nos peiraos.
 - g) Os restos de pesca non se depositarán nos peiraos nin nos contedores portuarios e o usuario deberá desfacerse deles debidamente fóra da zona portuaria.
 - h) Prohíbese a reserva anticipada de sitio e a policía portuaria ou autoridade competente poderá comisar temporalmente os aparellos.
 - i) Establecese un aforo máximo de 1 pescador cada 3 metros de frente de muelle ou línea de costa libre.
 - j) Queda expresamente prohibida a pesca desde cualquier clase de artefacto o instalación flotante así como o tránsito por espaldones e escolleras e a pesca submarina.
 - k) Queda expresamente prohibida a pesca en zonas concesionadas a terceiros e en portos deportivos.
 - l) Queda expresamente prohibida a pesca dentro dos portos comerciais durante operacións de estiba e desestiba, atracada e desatracada e durante a permanencia das mercadorías.
 - m) O incumprimento das condicións xerais e de acceso, así como a falta de presentación de declaración responsable e a acreditación de dispor da documentación exigida na presente resolución, dará lugar á apertura do expediente sancionador que corresponda.


 LIÑA DE DESLINDE DPTM	 ZONA PROHIBIDA
 ZONA DE SERVIZO DO PORTO	 ZONA PERMITIDA CON LIMITACIONES XERAIS

 PORTOS DE GALICIA	 Xacobeo 21-22
--	--

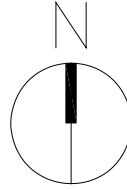
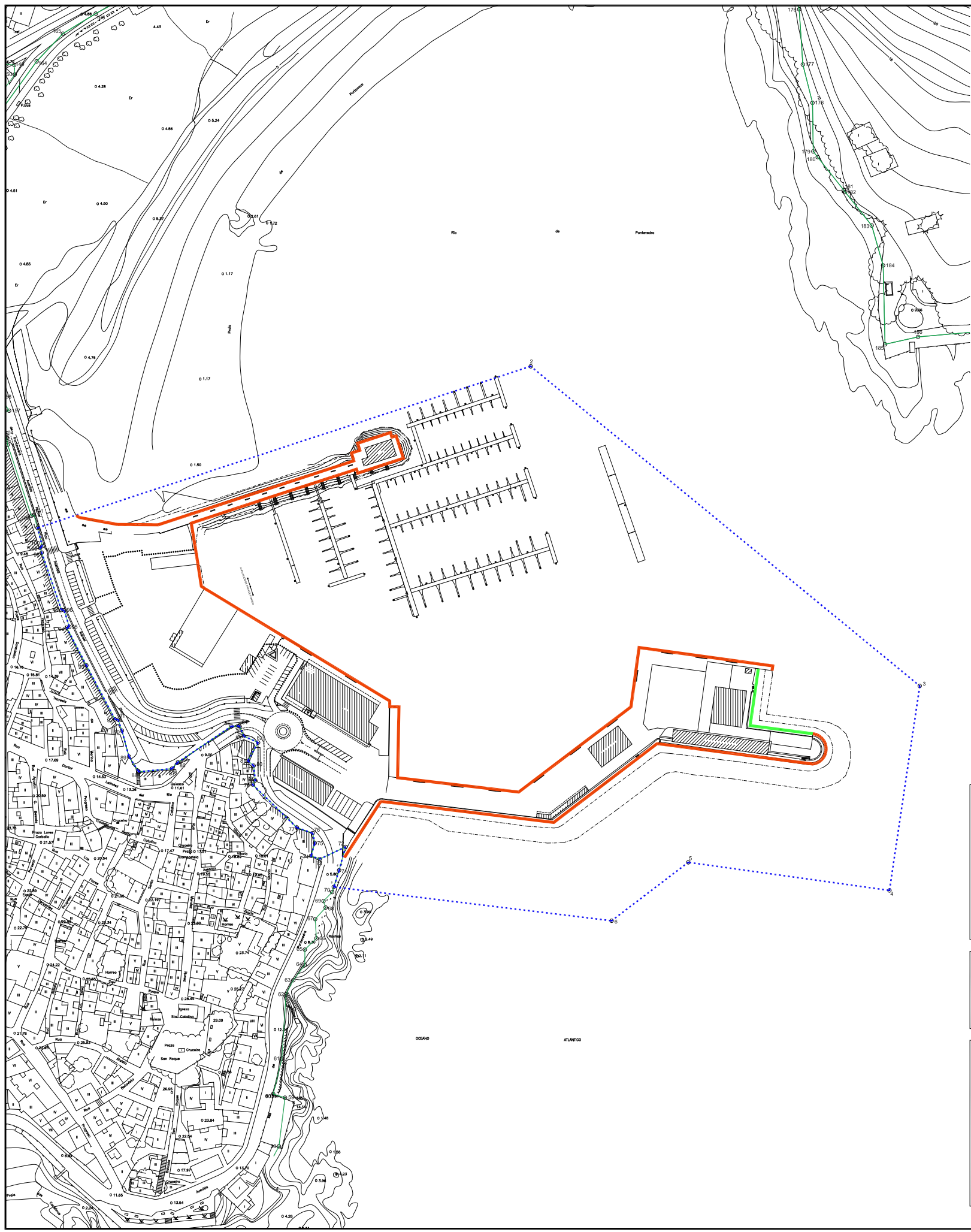
PORTO: PONTECESURES PONTECESURES - PONTEVEDRA		CARTOGRAFÍA OFICIAL ACTUALIZADA			
<small>SISTEMA DE REFERENCIA XEODÉSICO: UTM-ETRES 89 HJ 29 · ELIPSOIDE GRS 80. ALTITUDE REFERIDA AO CERO HIDROGRÁFICO DO PORTO</small>					
NOME DO PLANO: DELIMITACIÓN ZONA DE PESCA DEPORTIVA					
REFERENCIA	CLAVE PORTO: 13-01	ESCALAS: 1/4000	DATA: MARZO 2022	Nº PLANO: 01	FOLLA: DE:



	LIÑA DE DESLINDE DPTM		ZONA PROHIBIDA
	ZONA DE SERVIZO DO PORTO		
	NOVA ZONA DE SERVIZO DO PORTO EN TRÁMITE		

	PORTOS DE GALICIA		Xacobeo 21-22
---	--------------------------	---	----------------------

PORTO: PONTEVEDRA PONTEVEDRA - PONTEVEDRA	CARTOGRAFÍA OFICIAL ACTUALIZADA <small>SISTEMA DE REFERENCIA XEODÉSICO: UTM-ETRES 89 HU 29 · ELIPSOIDDE GRS 80. ALTITUDE REFERIDA AO CERO HIDROGRÁFICO DO PORTO</small>			
	NOME DO PLANO: DELIMITACIÓN ZONA DE PESCA DEPORTIVA			
REFERENCIA	CLAVE PORTO: 13-35	ESCALAS: 1/2.000	DATA: MARZO 2022	Nº PLANO: 01 FOLLA: DE:







LIMITACIONES XERAIS

Establecidas na letra B) da condición 10. da Resolución do 26 de xullo de 2021

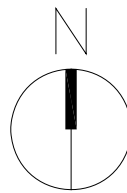
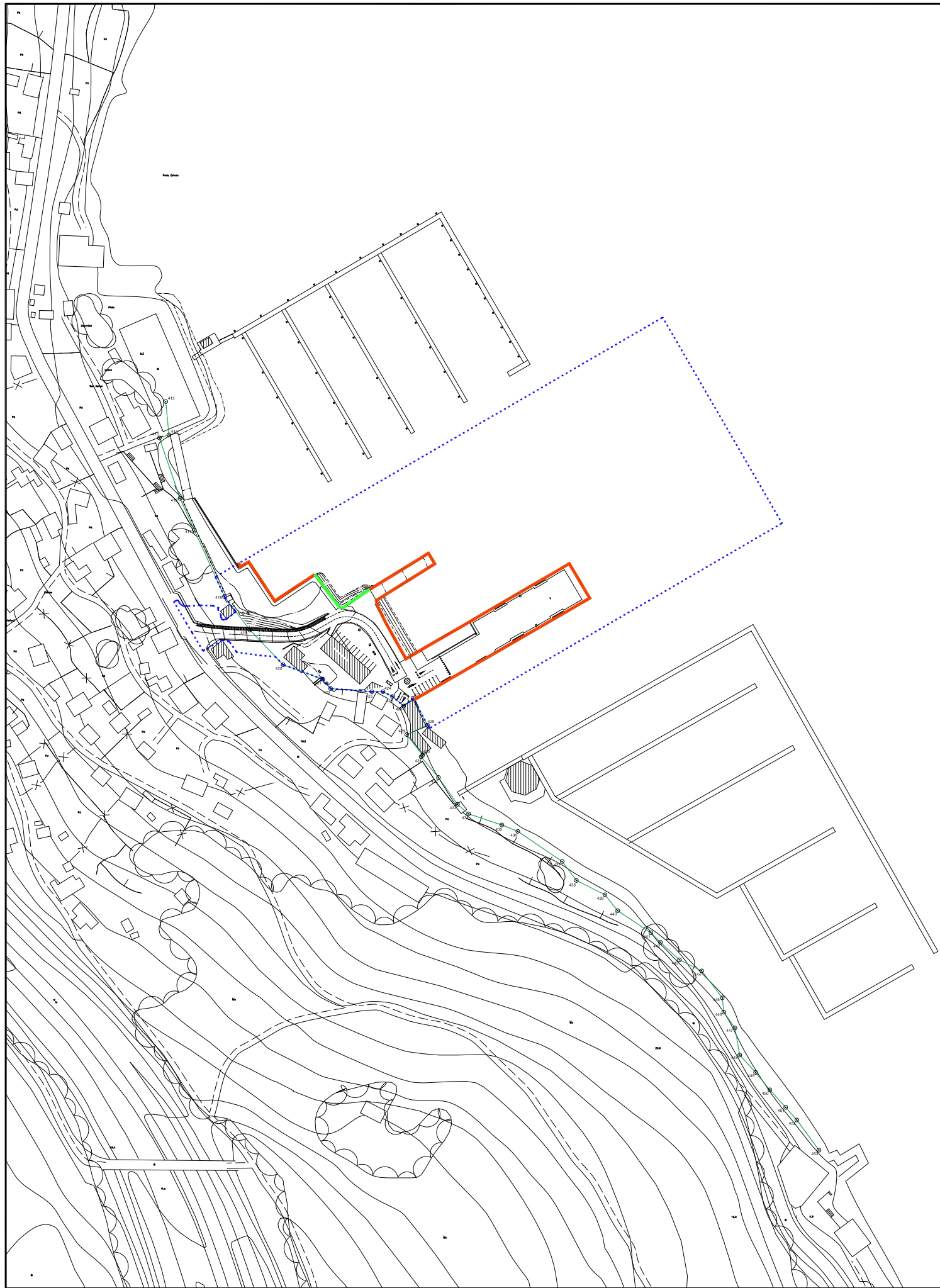
B) Réxime de prohibicións:

- a) Non se permitirá a práctica da pesca marítima recreativa de superficie desde peiraos de atracada durante as operacións de atracada e desatracada ou mentres permanezan embarcacións nos peiraos, nin entre embarcacións.
- b) Non se permitirá a práctica da pesca marítima recreativa de superficie desde zonas portuarias cando esta práctica poida afectar o normal tránsito e atracada de embarcacións de calquera índole dentro da dársena ou a súa seguridade.
- c) Non se permitirá o acceso a pantaláns.
- d) Non se permitirá o acceso a embarcacións.
- e) Non se permitirá a manipulación de embarcación atracadas.
- f) Non se permitirá a limpeza da pesca nos peiraos.
- g) Os restos de pesca non se depositarán nos peiraos nin nos contedores portuarios e o usuario deberá desfacerse deles debidamente fóra da zona portuaria.
- h) Prohíbese a reserva anticipada de sitio e a policía portuaria ou autoridade competente poderá comisar temporalmente os aparellos.
- i) Establecese un aforo máximo de 1 pescador cada 3 metros de frente de muelle ou línea de costa libre.
- j) Queda expresamente prohibida a pesca desde cualquier clase de artefacto o instalación flotante así como o tránsito por espaldones e escolleras e a pesca submarina.
- k) Queda expresamente prohibida a pesca en zonas concesionadas a terceiros e en portos deportivos.
- l) Queda expresamente prohibida a pesca dentro dos portos comerciais durante operacións de estiba e desestiba, atracada e desatracada e durante a permanencia das mercadorías.
- m) O incumprimento das condicións xerais e de acceso, así como a falta de presentación de declaración responsable e a acreditación de dispor da documentación exigida na presente resolución, dará lugar á apertura do expediente sancionador que corresponda.

 LIÑA DE DESLINDE DPTM	 ZONA PROHIBIDA
 ZONA DE SERVICIO DO PORTO	 ZONA PERMITIDA CON LIMITACIONES XERAIS





 PORTOS DE GALICIA	 Xacobeo 21-22
--	--


PORTO: PORTONOVO SAN XENXO - PONTEVEDRA		CARTOGRAFÍA OFICIAL ACTUALIZADA <small>SISTEMA DE REFERENCIA XEODÉSICO: UTM-ETRES 89 HU 29 · ELIPSOIDE GRS 80. ALTITUDE REFERIDA AO CERO HIDROGRÁFICO DO PORTO</small>		
REFERENCIA		NOME DO PLANO: DELIMITACIÓN ZONA DE PESCA DEPORTIVA		
CLAVE PORTO: 13-10	ESCALAS: 1/3000	DATA: MARZO 2022	Nº PLANO: 01	
		FOLLA: DE:		



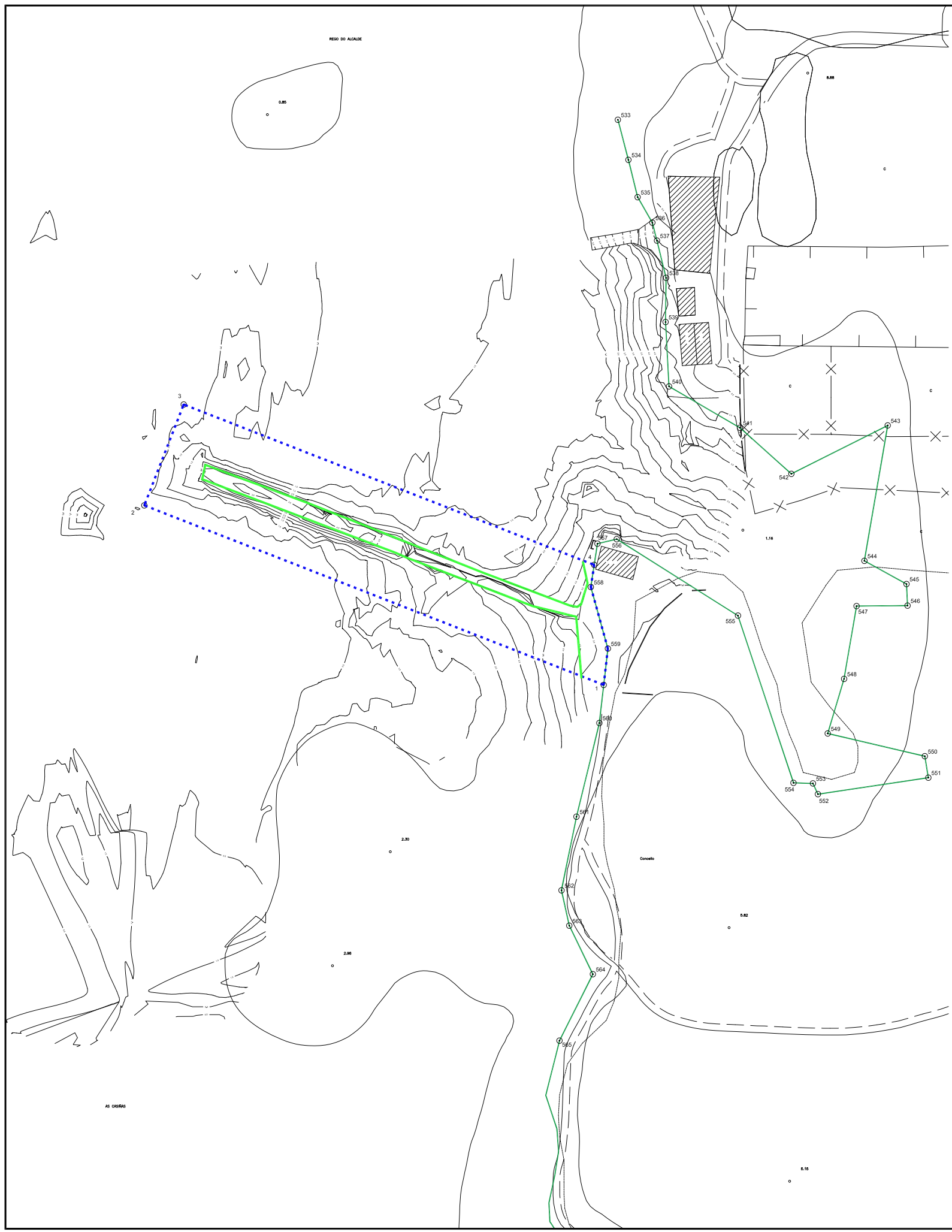
LIMITACIONES XERAIS
 Establecidas na letra B) da condición 10. da Resolución do 26 de xullo de 2021

- B) Réxime de prohibicións:**
- a) Non se permitirá a práctica da pesca marítima recreativa de superficie desde peiraos de atracada durante as operacións de atracada e desatracada ou mentres permanezan embarcacións nos peiraos, nin entre embarcacións.
 - b) Non se permitirá a práctica da pesca marítima recreativa de superficie desde zonas portuarias cando esta práctica poida afectar o normal tránsito e atracada de embarcacións de calquera índole dentro da dársena ou a súa seguridade.
 - c) Non se permitirá o acceso a pantaláns.
 - d) Non se permitirá o acceso a embarcacións.
 - e) Non se permitirá a manipulación de embarcación atracadas.
 - f) Non se permitirá a limpeza da pesca nos peiraos.
 - g) Os restos de pesca non se depositarán nos peiraos nin nos contedores portuarios e o usuario deberá desfacerse deles debidamente fóra da zona portuaria.
 - h) Prohíbese a reserva anticipada de sitio e a policía portuaria ou autoridade competente poderá comisar temporalmente os aparellos.
 - i) Establecese un aforo máximo de 1 pescador cada 3 metros de frente de muelle ou línea de costa libre.
 - j) Queda expresamente prohibida a pesca desde cualquier clase de artefacto o instalación flotante así como o tránsito por espaldones e escolleras e a pesca submarina.
 - k) Queda expresamente prohibida a pesca en zonas concesionadas a terceiros e en portos deportivos.
 - l) Queda expresamente prohibida a pesca dentro dos portos comerciais durante operacións de estiba e desestiba, atracada e desatracada e durante a permanencia das mercadorías.
 - m) O incumprimento das condicións xerais e de acceso, así como a falta de presentación de declaración responsable e a acreditación de dispor da documentación exigida na presente resolución, dará lugar á apertura do expediente sancionador que corresponda.

 LIÑA DE DESLINDE DPTM	 ZONA PROHIBIDA
 ZONA DE SERVIZO DO PORTO	 ZONA PERMITIDA CON LIMITACIONES XERAIS

 PORTOS DE GALICIA	
---	---

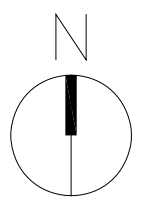
PORTO: SAN ADRIÁN DE COBRES VILABOA - PONTEVEDRA		CARTOGRAFÍA OFICIAL ACTUALIZADA			
<small>SISTEMA DE REFERENCIA XEODÉSICO: UTM-ETRES 89 HU 29 · ELIPSOIDE GRS 80. ALTITUDE REFERIDA AO CERO HIDROGRÁFICO DO PORTO</small>					
NOME DO PLANO: DELIMITACIÓN ZONA DE PESCA DEPORTIVA					
REFERENCIA	CLAVE PORTO: 13-38	ESCALAS: 1/3000	DATA: MARZO 2022	Nº PLANO: 01	FOLLA: DE:







LIMITACIONES XERAIS

Establecidas na letra B) da condición 10. da Resolución do 26 de xullo de 2021

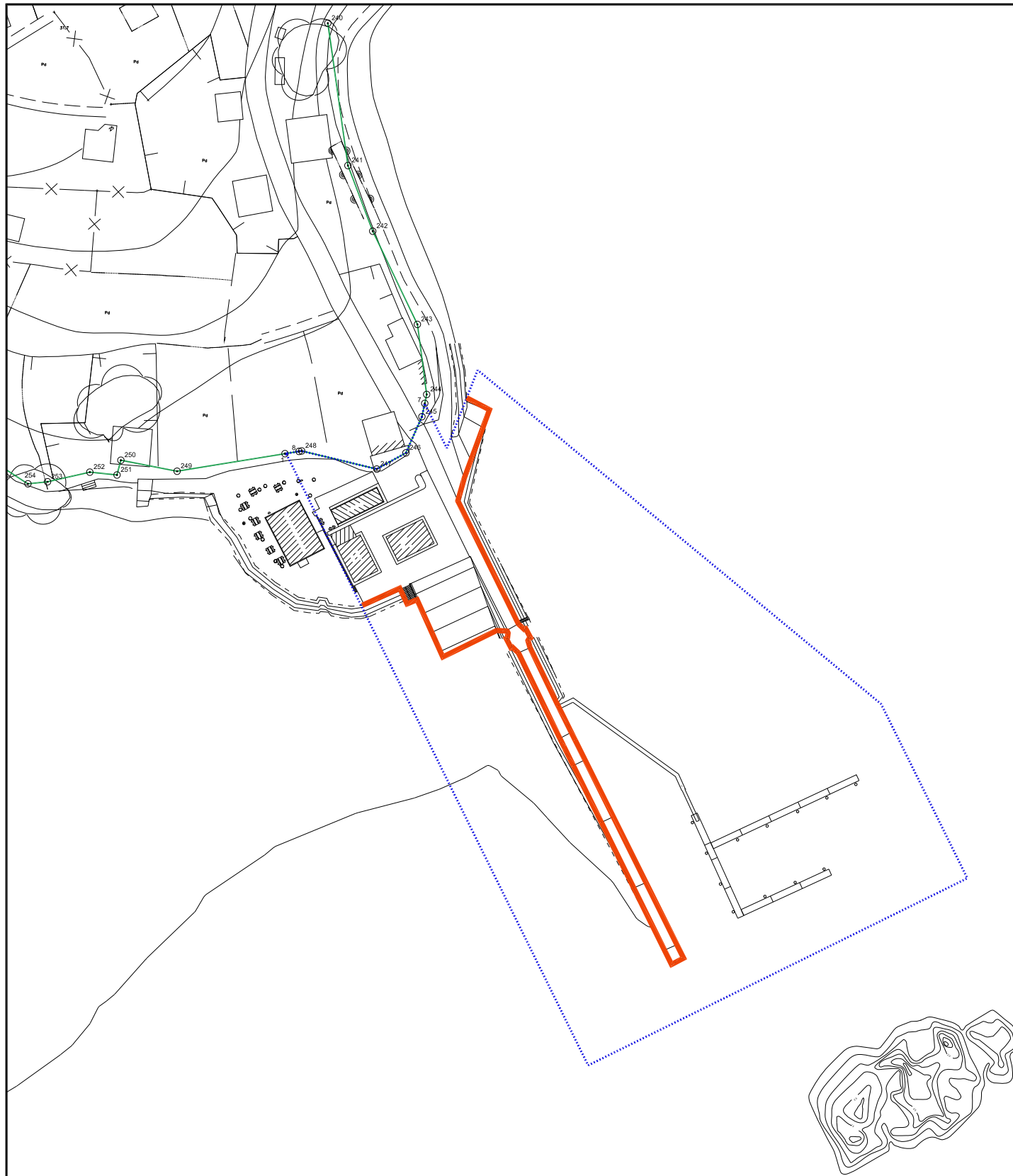
- B) Réxime de prohibicións:**
- a) Non se permitirá a práctica da pesca marítima recreativa de superficie desde peiraos de atracada durante as operacións de atracada e desatracada ou mentres permanezan embarcacións nos peiraos, nin entre embarcacións.
 - b) Non se permitirá a práctica da pesca marítima recreativa de superficie desde zonas portuarias cando esta práctica poida afectar o normal tránsito e atracada de embarcacións de calquera índole dentro da dársena ou a súa seguridade.
 - c) Non se permitirá o acceso a pantaláns.
 - d) Non se permitirá o acceso a embarcacións.
 - e) Non se permitirá a manipulación de embarcación atracadas.
 - f) Non se permitirá a limpeza da pesca nos peiraos.
 - g) Os restos de pesca non se depositarán nos peiraos nin nos contedores portuarios e o usuario deberá desfacerse deles debidamente fóra da zona portuaria.
 - h) Prohíbese a reserva anticipada de sitio e a policía portuaria ou autoridade competente poderá comisar temporalmente os aparellos.
 - i) Establecese un aforo máximo de 1 pescador cada 3 metros de frente de muelle ou línea de costa libre.
 - j) Queda expresamente prohibida a pesca desde cualquier clase de artefacto o instalación flotante así como o tránsito por espaldones e escolleras e a pesca submarina.
 - k) Queda expresamente prohibida a pesca en zonas concesionadas a terceiros e en portos deportivos.
 - l) Queda expresamente prohibida a pesca dentro dos portos comerciais durante operacións de estiba e desestiba, atracada e desatracada e durante a permanencia das mercadorías.
 - m) O incumprimento das condicións xerais e de acceso, así como a falta de presentación de declaración responsable e a acreditación de dispor da documentación exigida na presente resolución, dará lugar á apertura do expediente sancionador que corresponda.



 LIÑA DE DESLINDE DPTM	 ZONA PROHIBIDA
 ZONA DE SERVICIO DO PORTO	 ZONA PERMITIDA CON LIMITACIONES XERAIS

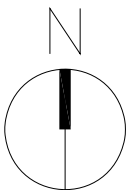
 PORTOS DE GALICIA	 Xacobeo 21-22
--	--





PORTO: SAN MIGUEL DE DEIRO VILABOA - PONTEVEDRA		CARTOGRAFÍA OFICIAL ACTUALIZADA <small>SISTEMA DE REFERENCIA XEODÉSICO: UTM-ETRES 89 HJ 29 · ELIPSOIDE GRS 80. ALTITUDE REFERIDA AO CERO HIDROGRÁFICO DO PORTO</small>	
REFERENCIA		NOME DO PLANO: DELIMITACIÓN ZONA DE PESCA DEPORTIVA	
CLAVE PORTO: 13-06	ESCALAS: 1/2000	DATA: MARZO 2022	Nº PLANO: 01 FOLLA: DE:




NOTA

- Posible inclusión de zona azul neste porto mediante convenio de colaboración a asinar coa administración local para auxilio e control da actividade.- PENDENTE DE FORMALIZACIÓN



 LIÑA DE DESLINDE DPTM	 ZONA PROHIBIDA
 ZONA DE SERVIZO DO PORTO	 ZONA PERMITIDA CON LIMITACIONES XERAIS

 PORTOS DE GALICIA	 Xacobeo 21-22
--	--

PORTO: SANTA CRISTINA DE COBRES VILABOA - PONTEVEDRA		CARTOGRAFÍA OFICIAL ACTUALIZADA			
		<small>SISTEMA DE REFERENCIA XEODÉSICO: UTM-ETRES 89 HU 29 · ELIPSOIDE GRS 80. ALTITUDE REFERIDA AO CERO HIDROGRÁFICO DO PORTO</small>			
		NOME DO PLANO: DELIMITACIÓN ZONA DE PESCA DEPORTIVA			
REFERENCIA	CLAVE PORTO: 13-38	ESCALAS: 1/2000	DATA: MARZO 2022	Nº PLANO: 01	
				FOLLA: DE:	

LIMITACIONES XERAIS
Establecidas na letra B) da condición 10. da Resolución do 26 de xullo de 2021

B) Réxime de prohibicións:

a) Non se permitirá a práctica da pesca marítima recreativa de superficie desde peiraos de atracada durante as operacións de atracada e desatracada e mentres permanezan embarcacións nos peiraos, nin entre embarcacións.

b) Non se permitirá a práctica da pesca marítima recreativa de superficie desde zonas portuarias cando esta práctica poida afectar o normal tránsito e atracada de embarcacións de calquera índole dentro da dársena ou a súa seguridade.

c) Non se permitirá o acceso a pantaláns.

d) Non se permitirá o acceso a embarcacións.

e) Non se permitirá a manipulación de embarcación atracadas.

f) Non se permitirá a limpeza da pesca nos peiraos.

g) Os restos de pesca non se depositarán nos peiraos nin nos contedores portuarios e o usuario deberá desfacerse deles debidamente fóra da zona portuaria.

h) Prohíbese a reserva anticipada de sitio e a policía portuaria ou autoridade competente poderá comisar temporalmente os aparellos.

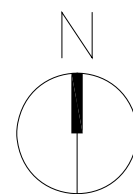
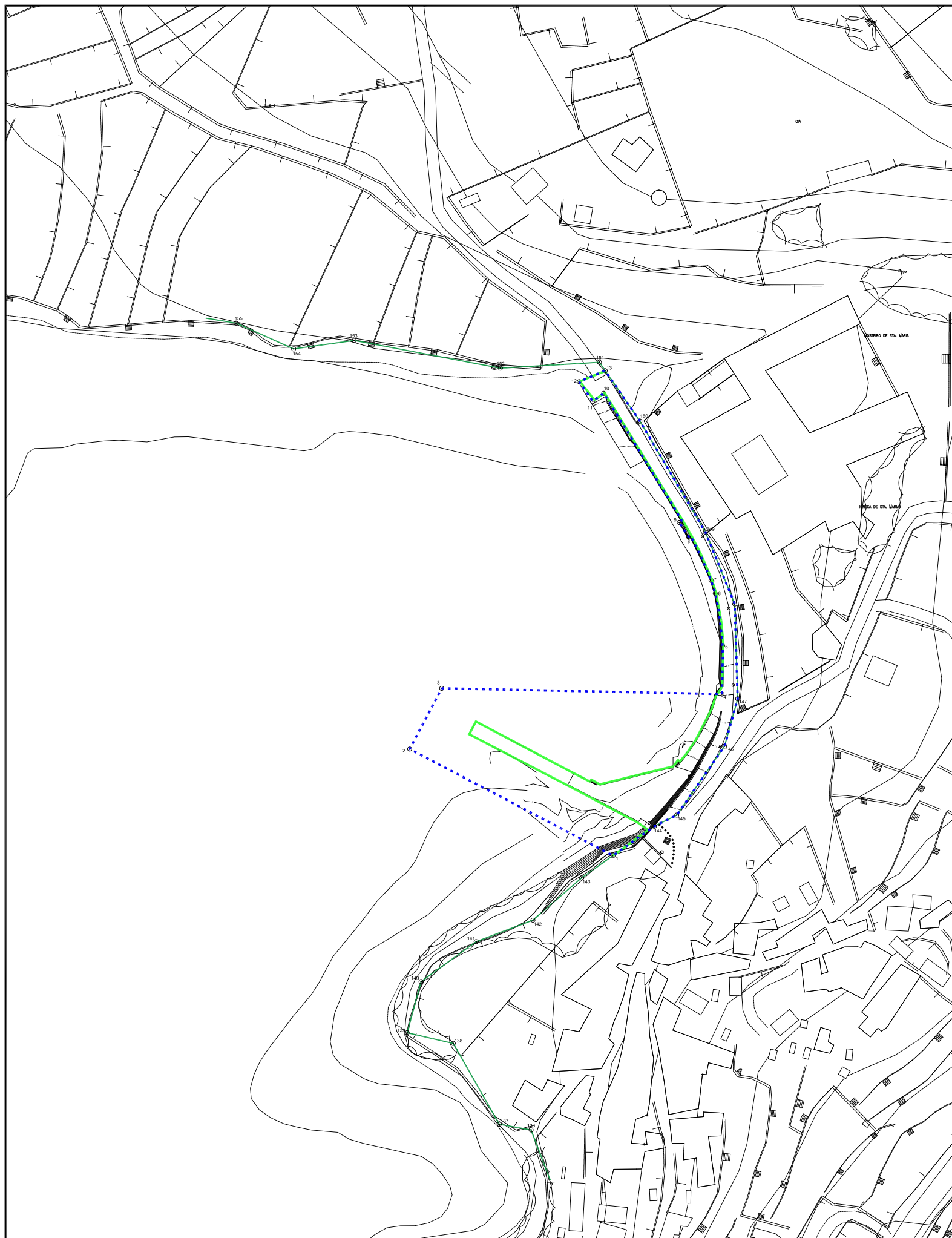
i) Establecese un aforo máximo de 1 pescador cada 3 metros de frente de muelle ou línea de costa libre.

j) Queda expresamente prohibida a pesca desde cualquier clase de artefacto o instalación flotante así como o tránsito por espaldones e escolleras e a pesca submarina.

k) Queda expresamente prohibida a pesca en zonas concesionadas a terceiros e en portos deportivos.





l) Queda expresamente prohibida a pesca dentro dos portos comerciais durante operacións de estiba e desestiba, atracada e desatracada e durante a permanencia das mercadorías.

m) O incumprimento das condicións xerais e de acceso, así como a falta de presentación de declaración responsable e a acreditación de dispor da documentación exixida na presente resolución, dará lugar á apertura do expediente sancionador que corresponda.



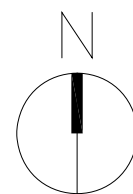
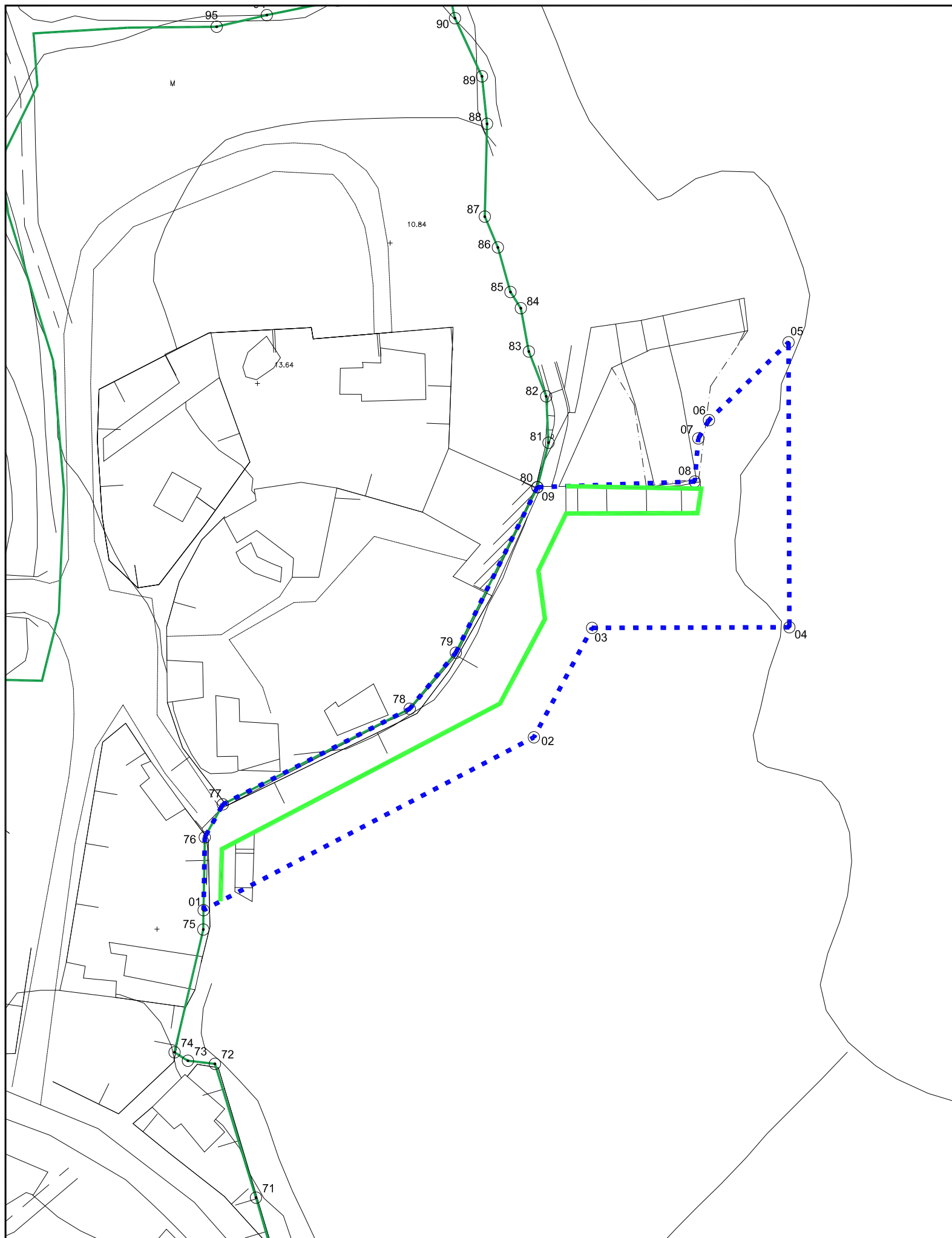
LIMITACIONES XERAIS
Establecidas na letra B) da condición 10. da Resolución do 26 de xullo de 2021

- B) Réxime de prohibicións:**
- a) Non se permitirá a práctica da pesca marítima recreativa de superficie desde peiraos de atracada durante as operacións de atracada e desatracada ou mentres permanezan embarcacións nos peiraos, nin entre embarcacións.
 - b) Non se permitirá a práctica da pesca marítima recreativa de superficie desde zonas portuarias cando esta práctica poida afectar o normal tránsito e atracada de embarcacións de calquera índole dentro da dársena ou a súa seguridade.
 - c) Non se permitirá o acceso a pantaláns.
 - d) Non se permitirá o acceso a embarcacións.
 - e) Non se permitirá a manipulación de embarcación atracadas.
 - f) Non se permitirá a limpeza da pesca nos peiraos.
 - g) Os restos de pesca non se depositarán nos peiraos nin nos contedores portuarios e o usuario deberá desfacerse deles debidamente fóra da zona portuaria.
 - h) Prohíbese a reserva anticipada de sitio e a policía portuaria ou autoridade competente poderá comisar temporalmente os aparellos.
 - i) Establecese un aforo máximo de 1 pescador cada 3 metros de frente de muelle ou línea de costa libre.
 - j) Queda expresamente prohibida a pesca desde cualquier clase de artefacto o instalación flotante así como o tránsito por espaldones e escolleras e a pesca submarina.
 - k) Queda expresamente prohibida a pesca en zonas concesionadas a terceiros e en portos deportivos.
 - l) Queda expresamente prohibida a pesca dentro dos portos comerciais durante operacións de estiba e desestiba, atracada e desatracada e durante a permanencia das mercadorías.
 - m) O incumprimento das condicións xerais e de acceso, así como a falta de presentación de declaración responsable e a acreditación de dispor da documentación exigida na presente resolución, dará lugar á apertura do expediente sancionador que corresponda.

 LIÑA DE DESLINDE DPTM	 ZONA PROHIBIDA
 ZONA DE SERVIZO DO PORTO	 ZONA PERMITIDA CON LIMITACIONES XERAIS

 PORTOS DE GALICIA	 Xacobeo 21-22
--	--

PORTO: SANTA MARÍA DE OIA OIA - PONTEVEDRA	CARTOGRAFÍA OFICIAL ACTUALIZADA <small>SISTEMA DE REFERENCIA XEODÉSICO: UTM-ETRES 89 HU 29 · ELIPSOIDE GRS 80. ALTITUDE REFERIDA AO CERO HIDROGRÁFICO DO PORTO</small>			
NOME DO PLANO: DELIMITACIÓN ZONA DE PESCA DEPORTIVA		N° PLANO: 01		
REFERENCIA	CLAVE PORTO: 13-29	ESCALAS: 1/2000	DATA: MARZO 2022	FOLLA: DE:








LIMITACIONES XERAIS

Establecidas na letra B) da condición 10. da Resolución do 26 de xullo de 2021

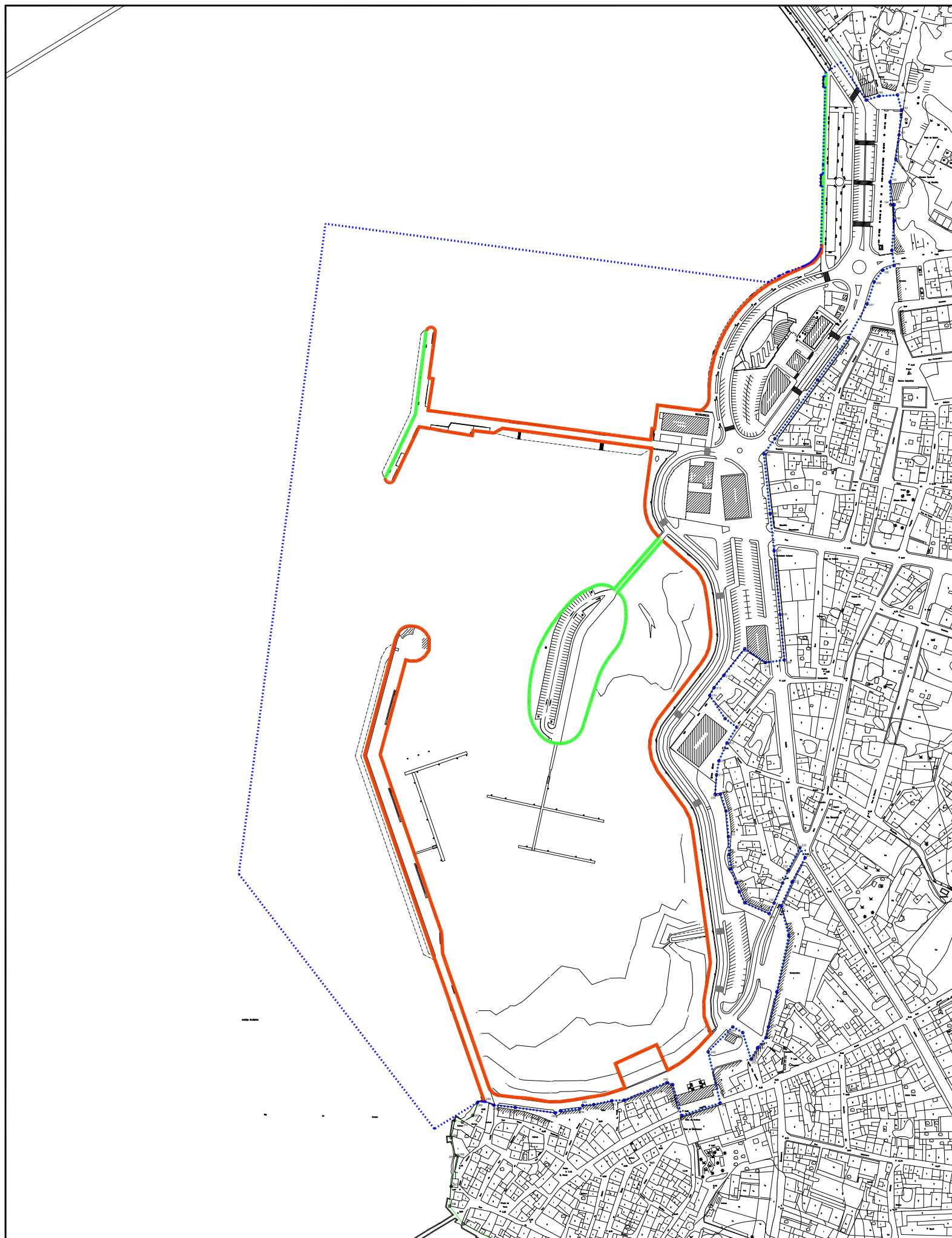
B) Réxime de prohibicións:

- a) Non se permitirá a práctica da pesca marítima recreativa de superficie desde peiraos de atracada durante as operacións de atracada e desatracada ou mentres permanezan embarcacións nos peiraos, nin entre embarcacións.
- b) Non se permitirá a práctica da pesca marítima recreativa de superficie desde zonas portuarias cando esta práctica poida afectar o normal tránsito e atracada de embarcacións de calquera índole dentro da dársena ou a súa seguridade.
- c) Non se permitirá o acceso a pantaláns.
- d) Non se permitirá o acceso a embarcacións.
- e) Non se permitirá a manipulación de embarcación atracadas.
- f) Non se permitirá a limpeza da pesca nos peiraos.
- g) Os restos de pesca non se depositarán nos peiraos nin nos contedores portuarios e o usuario deberá desfacerse deles debidamente fóra da zona portuaria.
- h) Prohíbese a reserva anticipada de sitio e a policía portuaria ou autoridade competente poderá comisar temporalmente os aparellos.
- i) Establecese un aforo máximo de 1 pescador cada 3 metros de frente de muelle ou línea de costa libre.
- j) Queda expresamente prohibida a pesca desde cualquier clase de artefacto o instalación flotante así como o tránsito por espaldones e escolleras e a pesca submarina.
- k) Queda expresamente prohibida a pesca en zonas concesionadas a terceiros e en portos deportivos.
- l) Queda expresamente prohibida a pesca dentro dos portos comerciais durante operacións de estiba e desestiba, atracada e desatracada e durante a permanencia das mercadorías.
- m) O incumprimento das condicións xerais e de acceso, así como a falta de presentación de declaración responsable e a acreditación de dispor da documentación exigida na presente resolución, dará lugar á apertura do expediente sancionador que corresponda.

 LIÑA DE DESLINDE DPTM	 ZONA PROHIBIDA
 ZONA DE SERVIZO DO PORTO	 ZONA PERMITIDA CON LIMITACIONES XERAIS

 PORTOS DE GALICIA	 Xacobeo 21-22
--	--

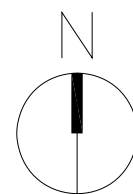
PORTO: SANTA MARTA DE BAIONA BAIONA - PONTEVEDRA		CARTOGRAFÍA OFICIAL ACTUALIZADA <small>SISTEMA DE REFERENCIA XEODÉSICO: UTM-ETRES 89 HU 29 · ELIPSOIDE GRS 80. ALTITUDE REFERIDA AO CERO HIDROGRÁFICO DO PORTO</small>			
REFERENCIA		NOME DO PLANO: DELIMITACIÓN ZONA DE PESCA DEPORTIVA		Nº PLANO: 01	
CLAVE PORTO: 13-42		ESCALAS: 1/1000		DATA: MARZO 2022	
FOLLA: DE:		FOLLA: DE:			



LIMITACIONES XERAIS

Establecidas na letra B) da condición 10. da Resolución do 26 de xullo de 2021

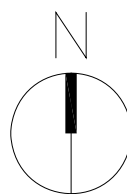
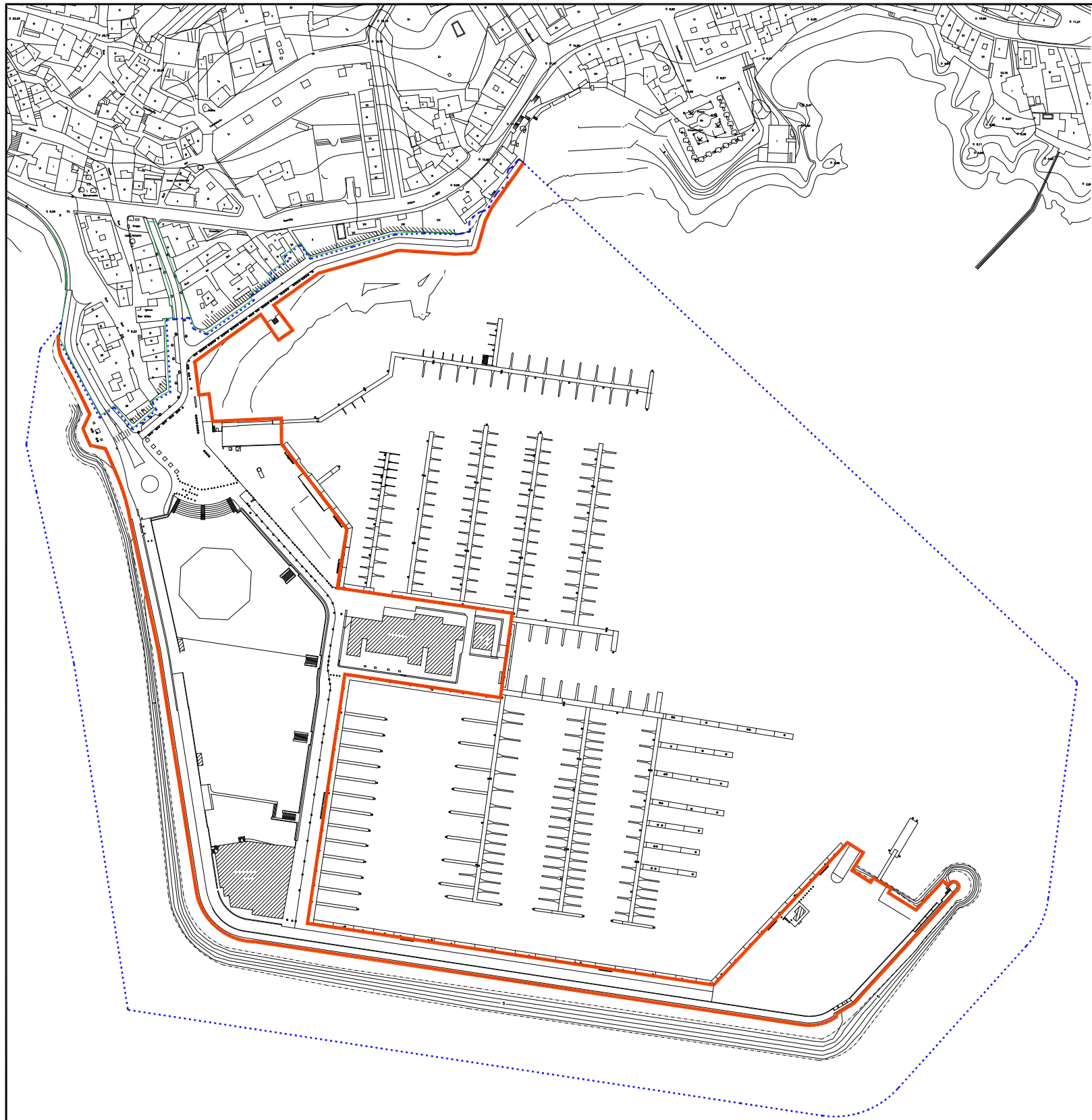
- B) Réxime de prohibicións:**
- a) Non se permitirá a práctica da pesca marítima recreativa de superficie desde peiraos de atracada durante as operacións de atracada e desatracada ou mentres permanezan embarcacións nos peiraos, nin entre embarcacións.
 - b) Non se permitirá a práctica da pesca marítima recreativa de superficie desde zonas portuarias cando esta práctica poida afectar o normal tránsito e atracada de embarcacións de calquera índole dentro da dársena ou a súa seguridade.
 - c) Non se permitirá o acceso a pantaláns.
 - d) Non se permitirá o acceso a embarcacións.
 - e) Non se permitirá a manipulación de embarcación atracadas.
 - f) Non se permitirá a limpeza da pesca nos peiraos.
 - g) Os restos de pesca non se depositarán nos peiraos nin nos contedores portuarios e o usuario deberá desfacerse deles debidamente fóra da zona portuaria.
 - h) Prohíbese a reserva anticipada de sitio e a policía portuaria ou autoridade competente poderá comisar temporalmente os aparellos.
 - i) Establecese un aforo máximo de 1 pescador cada 3 metros de frente de muelle ou línea de costa libre.
 - j) Queda expresamente prohibida a pesca desde cualquier clase de artefacto o instalación flotante así como o tránsito por espaldones e escolleras e a pesca submarina.
 - k) Queda expresamente prohibida a pesca en zonas concesionadas a terceiros e en portos deportivos.
 - l) Queda expresamente prohibida a pesca dentro dos portos comerciais durante operacións de estiba e desestiba, atracada e desatracada e durante a permanencia das mercadorías.
 - m) O incumprimento das condicións xerais e de acceso, así como a falta de presentación de declaración responsable e a acreditación de dispor da documentación exigida na presente resolución, dará lugar á apertura do expediente sancionador que corresponda.





- -
 -
 -
- LIÑA DE DESLINDE DPTM ZONA PROHIBIDA
 ZONA DE SERVIZO DO PORTO ZONA PERMITIDA CON LIMITACIONES XERAIS



PORTO: SANTO TOME CAMBADOS - PONTEVEDRA	CARTOGRAFÍA OFICIAL ACTUALIZADA			
SISTEMA DE REFERENCIA XEODÉSICO: UTM-ETRES 89 HU 29 · ELIPSOIDE GRS 80. ALTITUDE REFERIDA AO CERO HIDROGRÁFICO DO PORTO				
NOME DO PLANO: DELIMITACIÓN ZONA DE PESCA DEPORTIVA				
REFERENCIA	CLAVE PORTO:	ESCALAS:	DATA:	Nº PLANO:
	13-07	1/4000	MARZO 2022	01
			FOLLA:	DE:



	LIÑA DE DESLINDE DPTM		ZONA PROHIBIDA
	ZONA DE SERVIZO DO PORTO		

	PORTOS DE GALICIA	 Xacobeo 21-22
---	----------------------------------	--

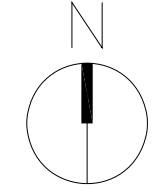
PORTO: SANXENXO SANXENXO - PONTEVEDRA	CARTOGRAFÍA OFICIAL ACTUALIZADA		
	SISTEMA DE REFERENCIA XEODÉSICO: UTM-ETRES 89 HU 29 · ELIPSOIDDE GRS 80. ALTITUDE REFERIDA AO CERO HIDROGRÁFICO DO PORTO		
	NOME DO PLANO: DELIMITACIÓN ZONA DE PESCA DEPORTIVA		
REFERENCIA	CLAVE PORTO:	ESCALAS:	DATA:
	13-11	1/3000	MARZO 2022
			Nº PLANO: 01
			FOLLA: DE:







NOTA

- Posible inclusión de zona azul neste porto mediante convenio de colaboración a asinar coa administración local para auxilio e control da actividade.- PENDENTE DE FORMALIZACIÓN

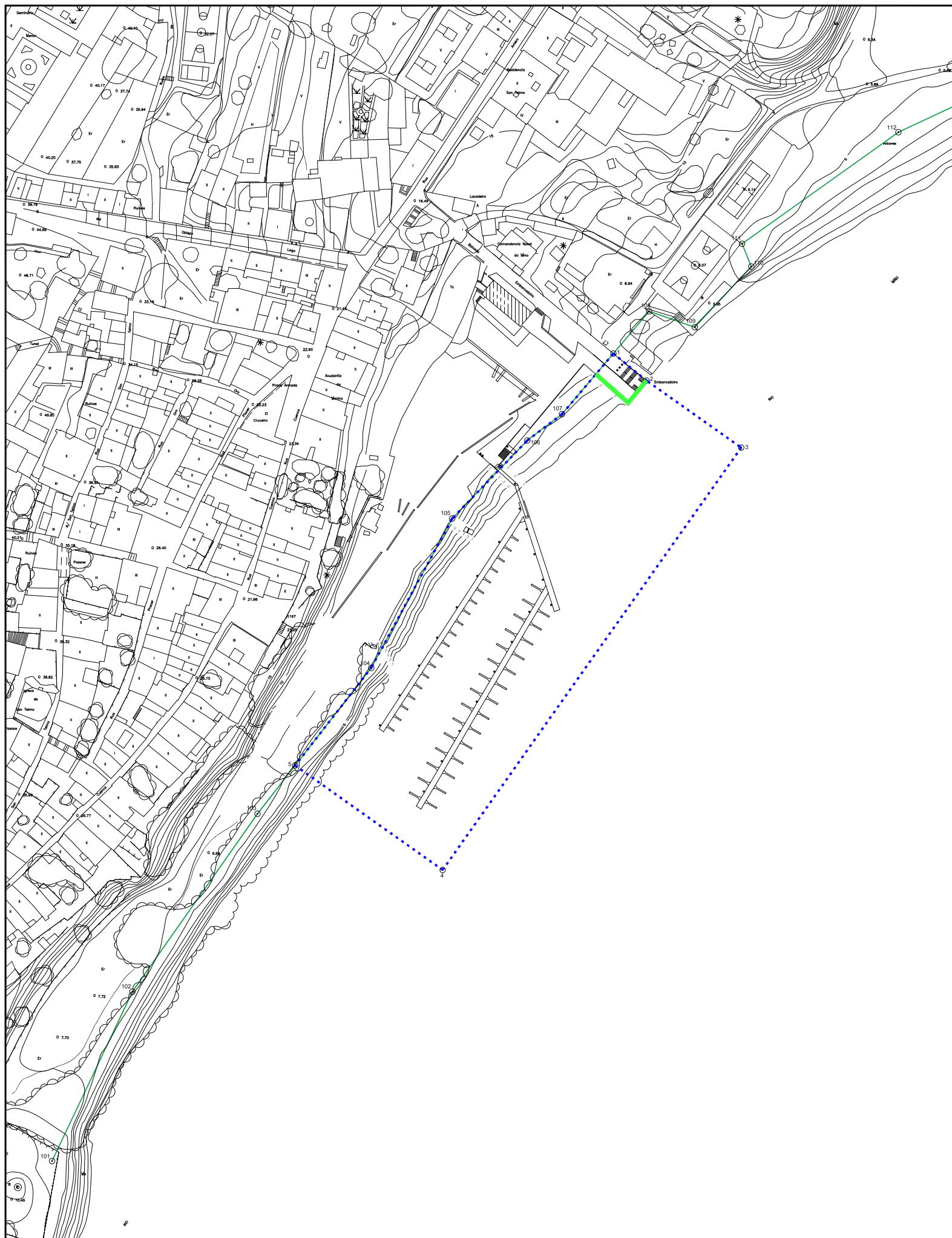
- LIMITACIONES XERAIS**
Establecidas na letra B) da condición 10. da Resolución do 26 de xullo de 2021
- B) Réxime de prohibicións:**
- Non se permitirá a práctica da pesca marítima recreativa de superficie desde peiraos de atracada durante as operacións de atracada e desatracada e mentres permanezan embarcacións nos peiraos, nin entre embarcacións.
 - Non se permitirá a práctica da pesca marítima recreativa de superficie desde zonas portuarias cando esta práctica poida afectar o normal tránsito e atracada de embarcacións de calquera índole dentro da dársena ou a súa seguridade.
 - Non se permitirá o acceso a pantaláns.
 - Non se permitirá o acceso a embarcacións.
 - Non se permitirá a manipulación de embarcación atracadas.
 - Non se permitirá a limpeza da pesca nos peiraos.
 - Os restos de pesca non se depositarán nos peiraos nin nos contedores portuarios e o usuario deberá desfacerse deles debidamente fóra da zona portuaria.
 - Prohíbese a reserva anticipada de sitio e a policía portuaria ou autoridade competente poderá comisar temporalmente os aparellos.
 - Establecese un aforo máximo de 1 pescador cada 3 metros de fronte de muelle ou línea de costa libre.
 - Queda expresamente prohibida a pesca desde cualquier clase de artefacto o instalación flotante así como o tránsito por espaldones e escolleras e a pesca submarina.
 - Queda expresamente prohibida a pesca en zonas concesionadas a terceiros e en portos deportivos.
 - Queda expresamente prohibida a pesca dentro dos portos comerciais durante operacións de estiba e desestiba, atracada e desatracada e durante a permanencia das mercadorías.
 - O incumprimento das condicións xerais e de acceso, así como a falta de presentación de declaración responsable e a acreditación de dispor da documentación exixida na presente resolución, dará lugar á apertura do expediente sancionador que corresponda.



 LIÑA DE DESLINDE DPTM	 ZONA PROHIBIDA
 ZONA DE SERVIZO DO PORTO	 ZONA PERMITIDA CON LIMITACIONES XERAIS

 XUNTA DE GALICIA CONSELLERÍA DO MAR	
---	---

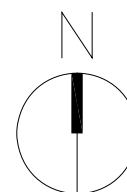
PORTO: TRAGOVE CAMBADOS - PONTEVEDRA		CARTOGRAFÍA OFICIAL ACTUALIZADA			
<small>SISTEMA DE REFERENCIA XEODÉSICO: UTM-ETRES 89 HU 29 · ELIPSOIDE GRS 80. ALTITUDE REFERIDA AO CERO HIDROGRÁFICO DO PORTO</small>					
NOME DO PLANO: DELIMITACIÓN ZONA DE PESCA DEPORTIVA					
REFERENCIA	CLAVE PORTO: 13-36	ESCALAS: 1/5000	DATA: MARZO 2022	Nº PLANO: 01	FOLLA: DE:



LIMITACIONES XERAIS

Establecidas na letra B) da condición 10. da Resolución do 26 de xullo de 2021

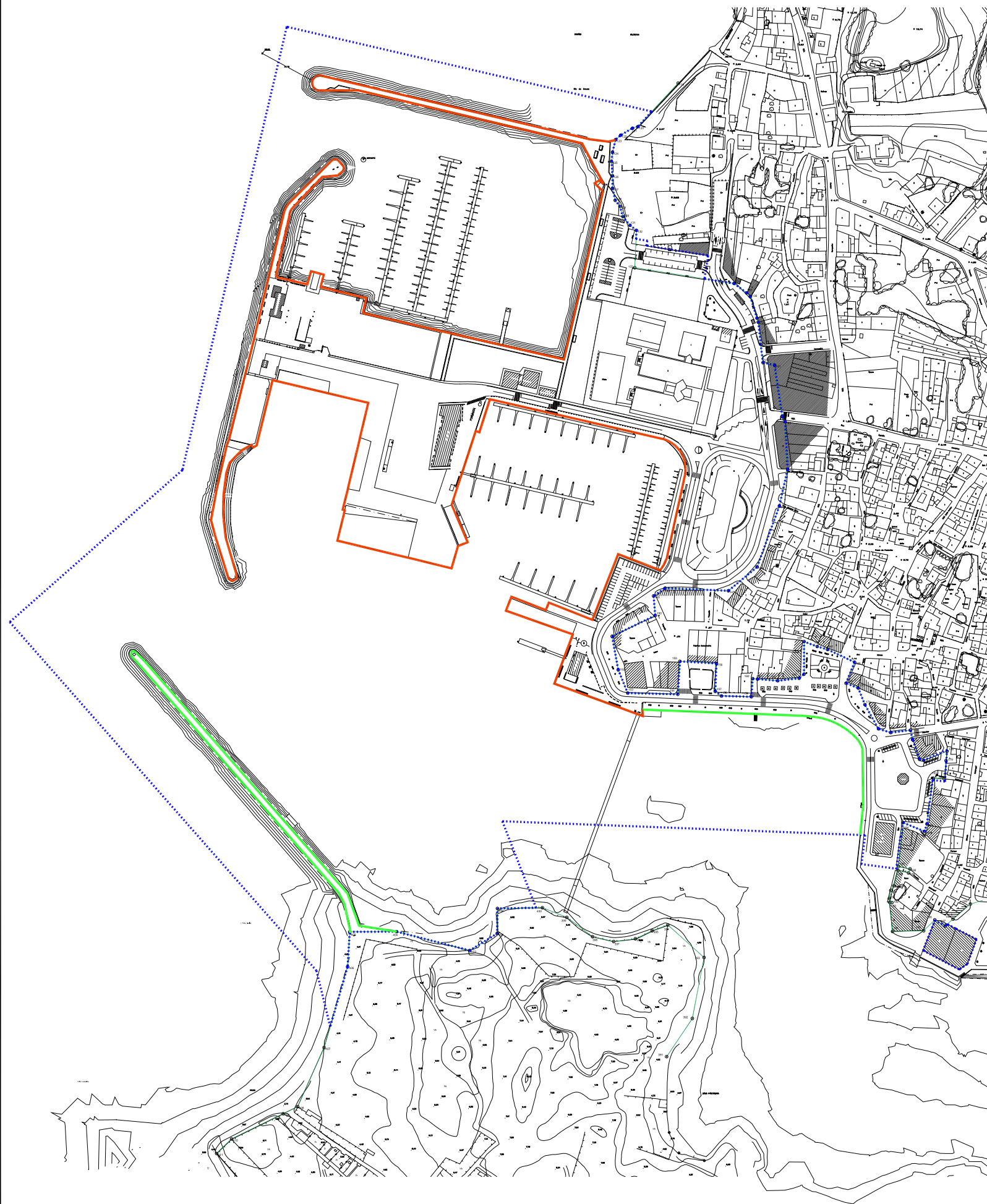
- B) Réxime de prohibicións:**
- a) Non se permitirá a práctica da pesca marítima recreativa de superficie desde peiraos de atracada durante as operacións de atracada e desatracada ou mentres permanezan embarcacións nos peiraos, nin entre embarcacións.
 - b) Non se permitirá a práctica da pesca marítima recreativa de superficie desde zonas portuarias cando esta práctica poida afectar o normal tránsito e atracada de embarcacións de calquera índole dentro da dársena ou a súa seguridade.
 - c) Non se permitirá o acceso a pantaláns.
 - d) Non se permitirá o acceso a embarcacións.
 - e) Non se permitirá a manipulación de embarcación atracadas.
 - f) Non se permitirá a limpeza da pesca nos peiraos.
 - g) Os restos de pesca non se depositarán nos peiraos nin nos contedores portuarios e o usuario deberá desfacerse deles debidamente fóra da zona portuaria.
 - h) Prohíbese a reserva anticipada de sitio e a policía portuaria ou autoridade competente poderá comisar temporalmente os aparellos.
 - i) Establecese un aforo máximo de 1 pescador cada 3 metros de frente de muelle ou línea de costa libre.
 - j) Queda expresamente prohibida a pesca desde cualquier clase de artefacto o instalación flotante así como o tránsito por espaldones e escolleras e a pesca submarina.
 - k) Queda expresamente prohibida a pesca en zonas concesionadas a terceiros e en portos deportivos.
 - l) Queda expresamente prohibida a pesca dentro dos portos comerciais durante operacións de estiba e desestiba, atracada e desatracada e durante a permanencia das mercadorías.
 - m) O incumprimento das condicións xerais e de acceso, así como a falta de presentación de declaración responsable e a acreditación de dispor da documentación exigida na presente resolución, dará lugar á apertura do expediente sancionador que corresponda.



- LIÑA DE DESLINDE DPTM
- ZONA PROHIBIDA
- ZONA DE SERVIZO DO PORTO
- ZONA PERMITIDA CON LIMITACIONES XERAIS



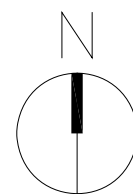
PORTO: TUI TUI - PONTEVEDRA		CARTOGRAFÍA OFICIAL ACTUALIZADA		
<small>SISTEMA DE REFERENCIA XEODÉSICO: UTM-ETRES 89 HU 29 · ELIPSOIDE GRS 80. ALTITUDE REFERIDA AO CERO HIDROGRÁFICO DO PORTO</small>				
<small>NOME DO PLANO:</small> DELIMITACIÓN ZONA DE PESCA DEPORTIVA				
REFERENCIA	CLAVE PORTO: 13-44	ESCALAS: 1/2000	DATA: MARZO 2022	Nº PLANO: 01
			FOLLA: DE:	



LIMITACIONES XERAIS

Establecidas na letra B) da condición 10. da Resolución do 26 de xullo de 2021

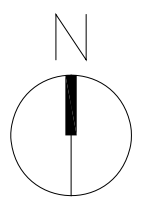
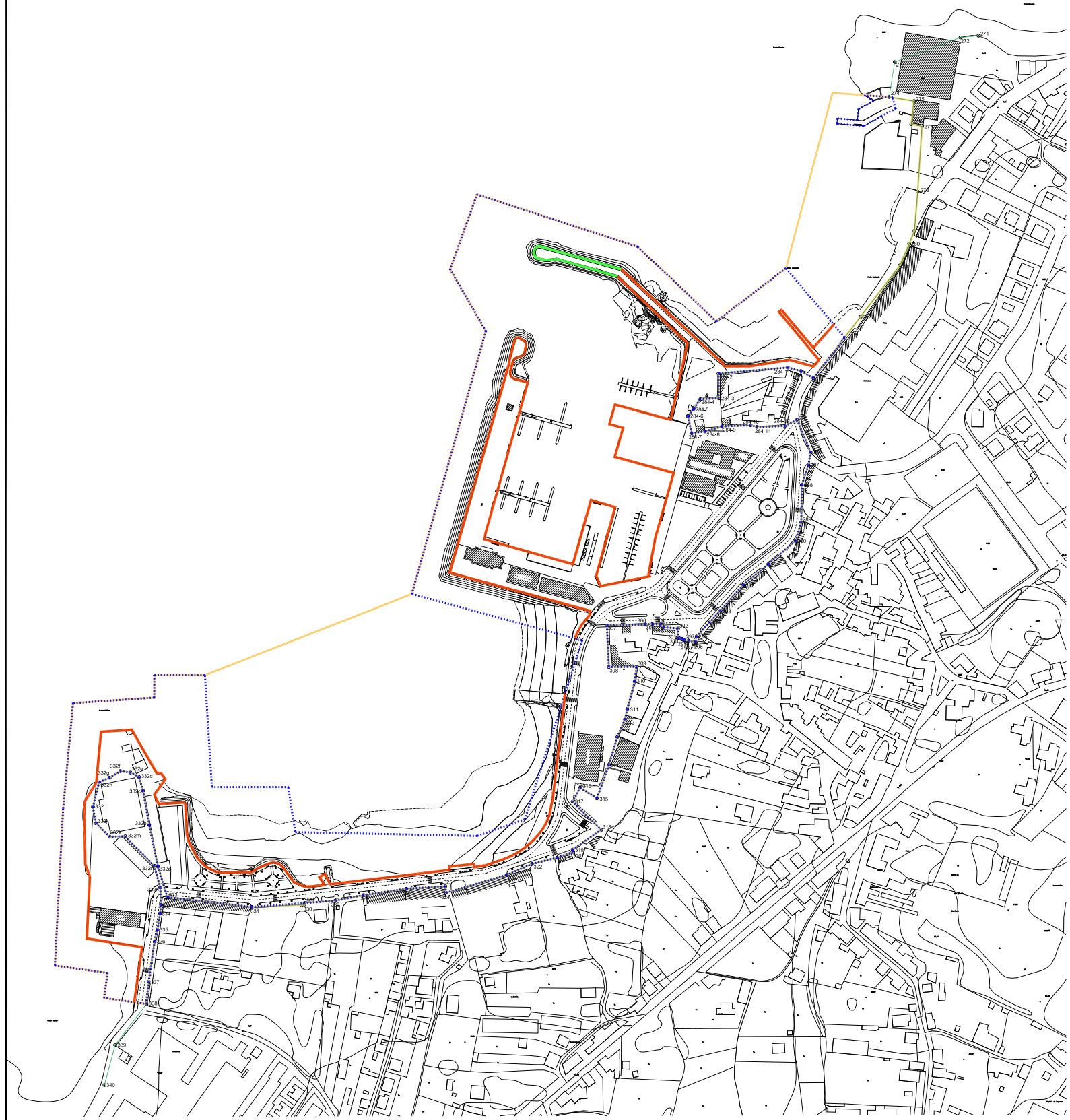
- B) Réxime de prohibicións:**
- a) Non se permitirá a práctica da pesca marítima recreativa de superficie desde peiraos de atracada durante as operacións de atracada e desatracada ou mentres permanezan embarcacións nos peiraos, nin entre embarcacións.
 - b) Non se permitirá a práctica da pesca marítima recreativa de superficie desde zonas portuarias cando esta práctica poida afectar o normal tránsito e atracada de embarcacións de calquera índole dentro da dársena ou a súa seguridade.
 - c) Non se permitirá o acceso a pantaláns.
 - d) Non se permitirá o acceso a embarcacións.
 - e) Non se permitirá a manipulación de embarcación atracadas.
 - f) Non se permitirá a limpeza da pesca nos peiraos.
 - g) Os restos de pesca non se depositarán nos peiraos nin nos contedores portuarios e o usuario deberá desfacerse deles debidamente fóra da zona portuaria.
 - h) Prohíbese a reserva anticipada de sitio e a policía portuaria ou autoridade competente poderá comisar temporalmente os aparellos.
 - i) Establecese un aforo máximo de 1 pescador cada 3 metros de frente de muelle ou línea de costa libre.
 - j) Queda expresamente prohibida a pesca desde cualquier clase de artefacto o instalación flotante así como o tránsito por espaldones e escolleras e a pesca submarina.
 - k) Queda expresamente prohibida a pesca en zonas concesionadas a terceiros e en portos deportivos.
 - l) Queda expresamente prohibida a pesca dentro dos portos comerciais durante operacións de estiba e desestiba, atracada e desatracada e durante a permanencia das mercadorías.
 - m) O incumprimento das condicións xerais e de acceso, así como a falta de presentación de declaración responsable e a acreditación de dispor da documentación exigida na presente resolución, dará lugar á apertura do expediente sancionador que corresponda.



- LIÑA DE DESLINDE DPTM
- ZONA PROHIBIDA
- - - ZONA DE SERVIZO DO PORTO
- ZONA PERMITIDA CON LIMITACIONES XERAIS








PORTO: VILANOVA VILANOVA - PONTEVEDRA	CARTOGRAFÍA OFICIAL ACTUALIZADA		
SISTEMA DE REFERENCIA XEODÉSICO: UTM-ETRES 89 HJ 29 · ELIPSOIDE GRS 80. ALTITUDE REFERIDA AO CERO HIDROGRÁFICO DO PORTO			
NOME DO PLANO: DELIMITACIÓN ZONA DE PESCA DEPORTIVA			
REFERENCIA	CLAVE PORTO:	ESCALAS:	Nº PLANO: 01
	13-05	1/4000	FOLLA: DE:
		MARZO 2022	



LIMITACIONES XERAIS
 Establecidas na letra B) da condición 10. da Resolución do 26 de xullo de 2021

- B) Réxime de prohibicións:**
- a) Non se permitirá a práctica da pesca marítima recreativa de superficie desde peiraos de atracada durante as operacións de atracada e desatracada ou mentres permanezan embarcacións nos peiraos, nin entre embarcacións.
 - b) Non se permitirá a práctica da pesca marítima recreativa de superficie desde zonas portuarias cando esta práctica poida afectar o normal tránsito e atracada de embarcacións de calquera índole dentro da dársena ou a súa seguridade.
 - c) Non se permitirá o acceso a pantaláns.
 - d) Non se permitirá o acceso a embarcacións.
 - e) Non se permitirá a manipulación de embarcación atracadas.
 - f) Non se permitirá a limpeza da pesca nos peiraos.
 - g) Os restos de pesca non se depositarán nos peiraos nin nos contedores portuarios e o usuario deberá desfacerse deles debidamente fóra da zona portuaria.
 - h) Prohíbese a reserva anticipada de sitio e a policía portuaria ou autoridade competente poderá comisar temporalmente os aparellos.
 - i) Establecese un aforo máximo de 1 pescador cada 3 metros de frente de muelle ou línea de costa libre.
 - j) Queda expresamente prohibida a pesca desde cualquier clase de artefacto o instalación flotante así como o tránsito por espaldones e escolleras e a pesca submarina.
 - k) Queda expresamente prohibida a pesca en zonas concesionadas a terceiros e en portos deportivos.
 - l) Queda expresamente prohibida a pesca dentro dos portos comerciais durante operacións de estiba e desestiba, atracada e desatracada e durante a permanencia das mercadorías.
 - m) O incumprimento das condicións xerais e de acceso, así como a falta de presentación de declaración responsable e a acreditación de dispor da documentación exigida na presente resolución, dará lugar á apertura do expediente sancionador que corresponda.

 LIÑA DE DESLINDE DPTM	 ZONA PROHIBIDA
 ZONA DE SERVIZO DO PORTO	 ZONA PERMITIDA CON LIMITACIONES XERAIS
 NOVA ZONA DE SERVIZO DO PORTO EN TRÁMITE	

 PORTOS DE GALICIA	 Xacobeo 21-22
--	--

PORTO: VILAXOÁN VILAXOÁN - PONTEVEDRA		CARTOGRAFÍA OFICIAL ACTUALIZADA			
<small>SISTEMA DE REFERENCIA XEODÉSICO: UTM-ETRES 89 HU 29 · ELIPSOIDE GRS 80. ALTITUDE REFERIDA AO CERO HIDROGRÁFICO DO PORTO</small>					
NOME DO PLANO: DELIMITACIÓN ZONA DE PESCA DEPORTIVA					
REFERENCIA	CLAVE PORTO: 13-03	ESCALAS: 1/5000	DATA: MARZO 2022	Nº PLANO: 01	FOLLA: DE: